

Département : 51

IA51000119

Aire d'étude : MONTMORT LUCY

Commune : MAREUIL EN BRIE

Dénomination : GENERALITES

Coordonnées : LAMBERT1 XO = 0702850 XE = 0703800 YN = 0140900 YS = 0140450

Dossier d'INVENTAIRE TOPOGRAPHIQUE établi en 1996 par INGUENAUD VIRGINIE

(C) INVENTAIRE GENERAL, 1996

DOCUMENTATION

Archives

A.D. Marne, C 4044 : "route de Montmirail à Ablois en passant par le Bézil" (milieu 18ème siècle)

Bibliographie

BOUCHER, *Paroisses et communes...*, p. 444

CHALETTE, *Statistique...*, p. 65-70

CORNET-PAULUS, *Dictionnaire...*, p.

JOANNE, *Géographie...*, p. 67

LONGNON, *Dictionnaire...*, p. 155

PELICIER, *Les cahiers de doléances...*, p. 105-107

VACHEY, *Les noms...*, p. 36

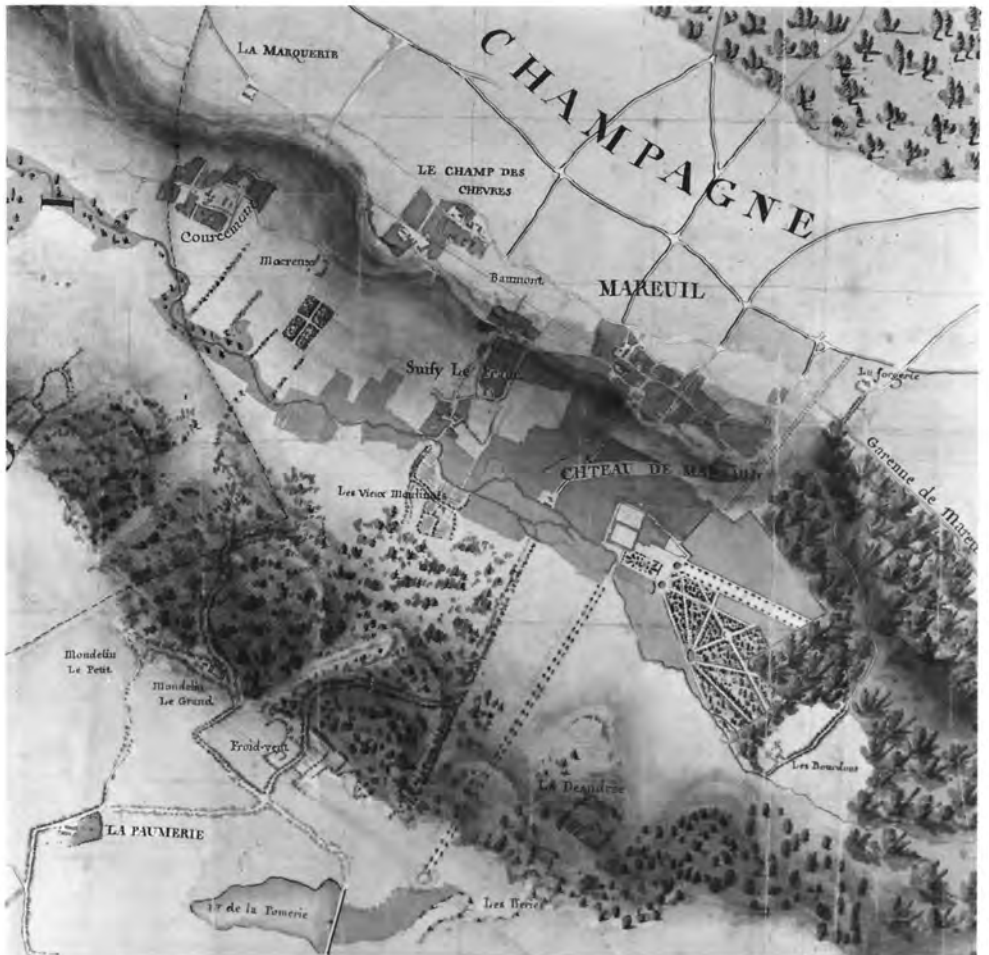
VALENTIN, *Notions...*, p. 195-196

Table des matières**Maisons; fermes****Village****Eglise paroissiale Saint-Remi****Verrières, nef, ensemble****Verrière, chœur****Autels latéraux nord et sud : de la Vierge, de saint Nicolas****Maître-autel****Retable : la Passion****Tableau : la Cène****Liste supplémentaire****Château**

Doc. 1

"Route de Montmirail à Ablois par le Baizil" (s.d., milieu 18e s.) :
l'ensemble de Mareuil, avec une partie de Suizy-le-Franc
(A.D. Marne, C 4044)


Repr. Inv. J. Philippot
93 51 267 X
93 51 273 XA



Doc. 2

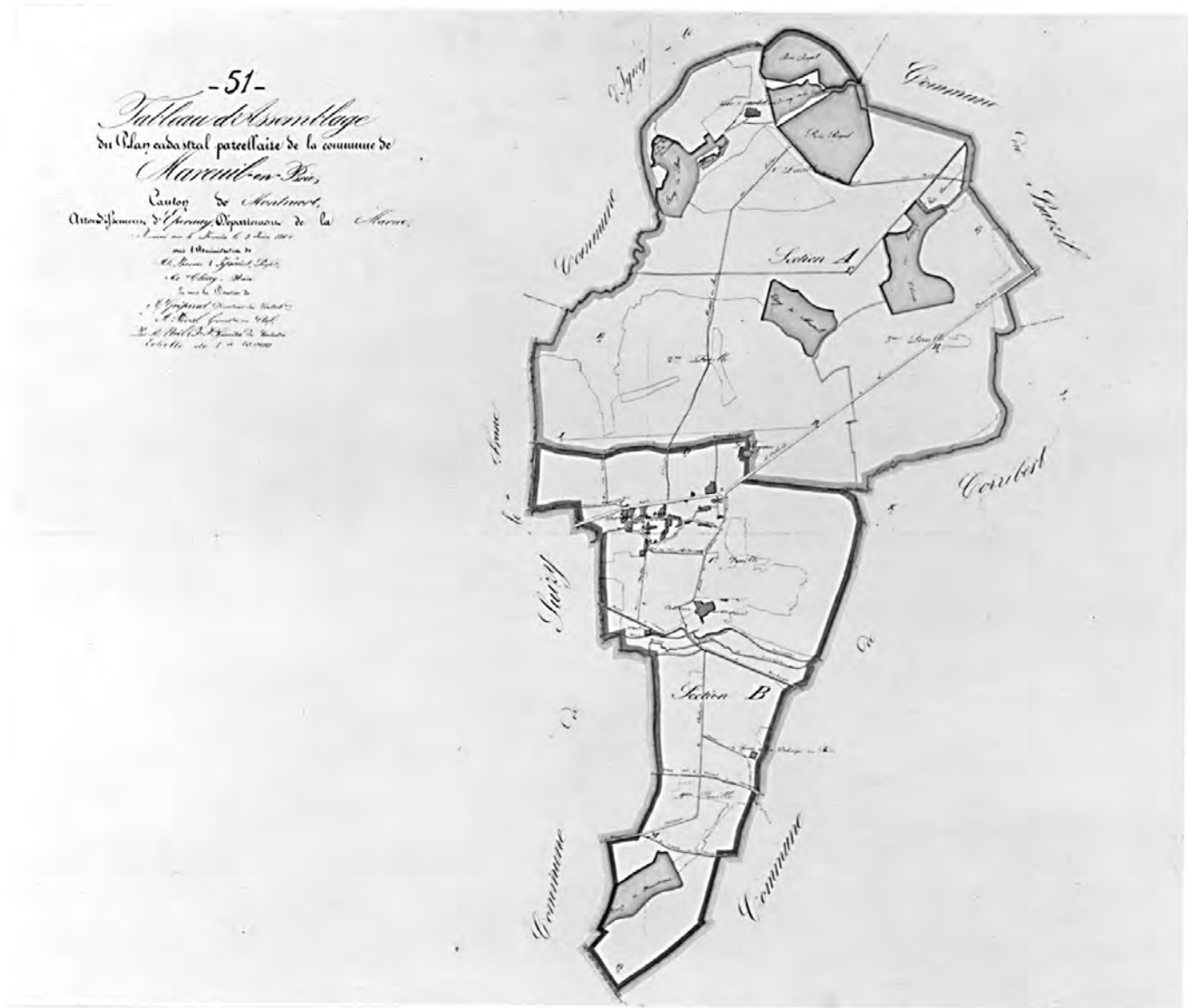
"Route de Montmirail à Ablois par le Baizil" (s.d., milieu 18e s.) : le village de Marcuil, le château, la Forgerie (A.D. Marne, C 4044)

Repr. Inv. J. Philippot
93 51 275 X
93 51 281 XA



Doc. 3 Cadastre de 1824. Tableau d'assemblage, "terminé sur le terrain le 3 juin 1824 par Noël, géomètre du cadastre".
Centre des impôts fonciers d'Epernay

Ph. Inv. J. PHILIPPOT : 90 51 0128 P



Doc. 4 Cadastre: section A 1, dite de L'Etang de Mareuil,
 "terminée le 2 juin 1824 par Noël, géomètre du
 cadastre".
 Centre des impôts fonciers d'Epernay

Ph. Inv. J. PHILIPPOT : 90 51 0129 P

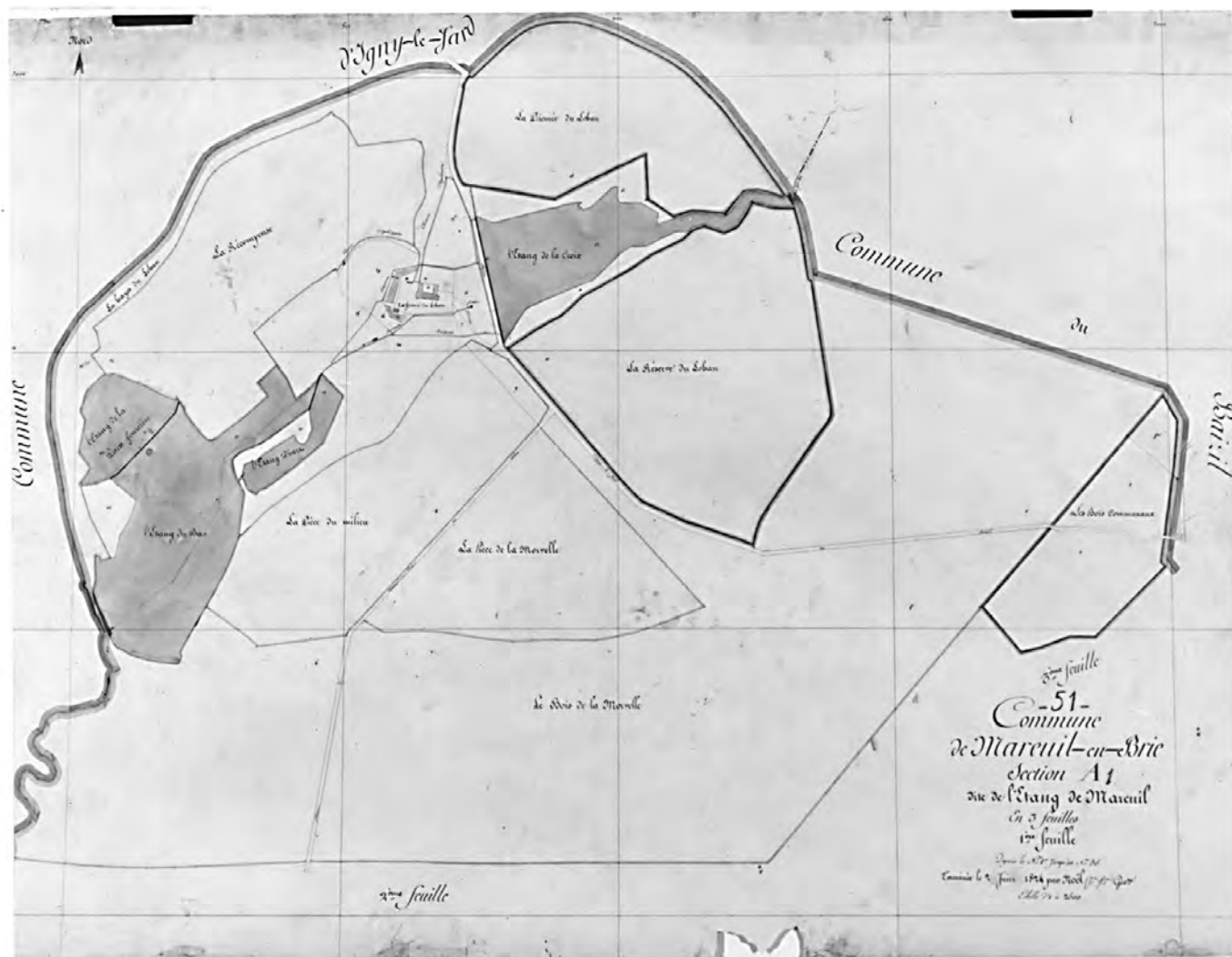


Fig. L'entrée du village depuis la D 18 (côté Montmort)

Phot. Inv. J. Philippot
95 51 93 V

