

Département : 51
Aire d'étude : MONTMORT LUCY
Commune : FEREBRIANGES
Dénomination : GENERALITES

IA51000118

Coordonnées : LAMBERT1 XO = 0710250 XE = 0710800 YN = 0131650 YS = 0130850

Dossier d'INVENTAIRE TOPOGRAPHIQUE établi en 1996 par INGUENAUD VIRGINIE

(C) INVENTAIRE GENERAL, 1996

DOCUMENTATION

Bibliographie

BARTHELEMY, *Diocèse ancien...*, t. II, p. 358

BOUCHER, *Paroisses et communes...*, p. 341

CHALETTE, *Statistique...*, p. 101-107

CORNET-PAULUS, *Dictionnaire...*, p. 94

JOANNE, *Géographie...*, p. 64

LONGNON, *Dictionnaire...*, p. 102

Notice historique..., p. 28-29

VACHEY, *Les noms...*, p. 25

VALENTIN, *Notions...*, p. 193-194

Table des matières

Maisons; fermes

Village

Eglise paroissiale Saint-Médard

Verrière

Autel-retable latéral sud

Fauteuil

Masque

Statue : saint Eloi

Statue : saint Médard

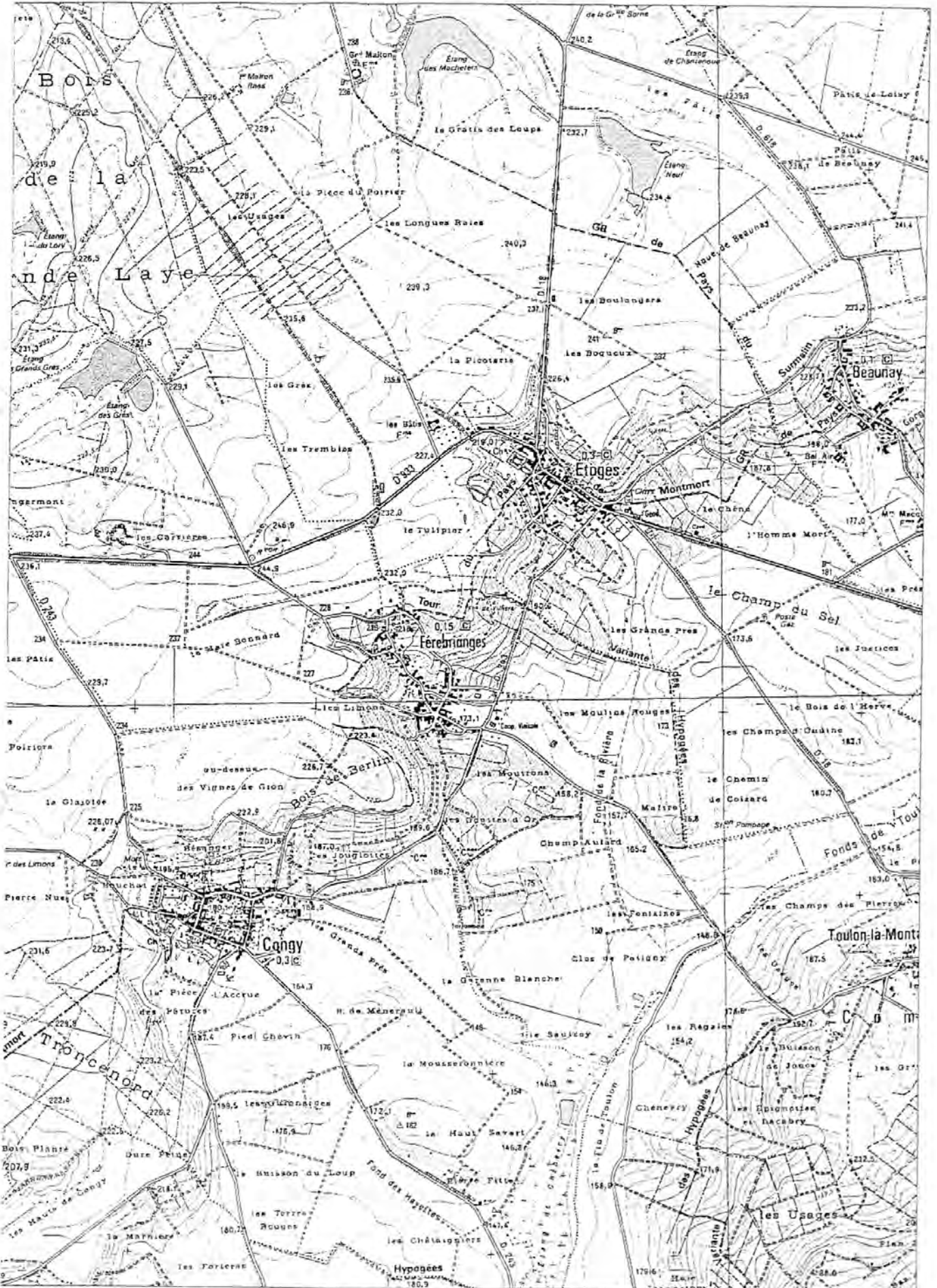
Statue : Vierge à l'Enfant

Tableau : Résurrection

2 bâtons de procession

Liste supplémentaire

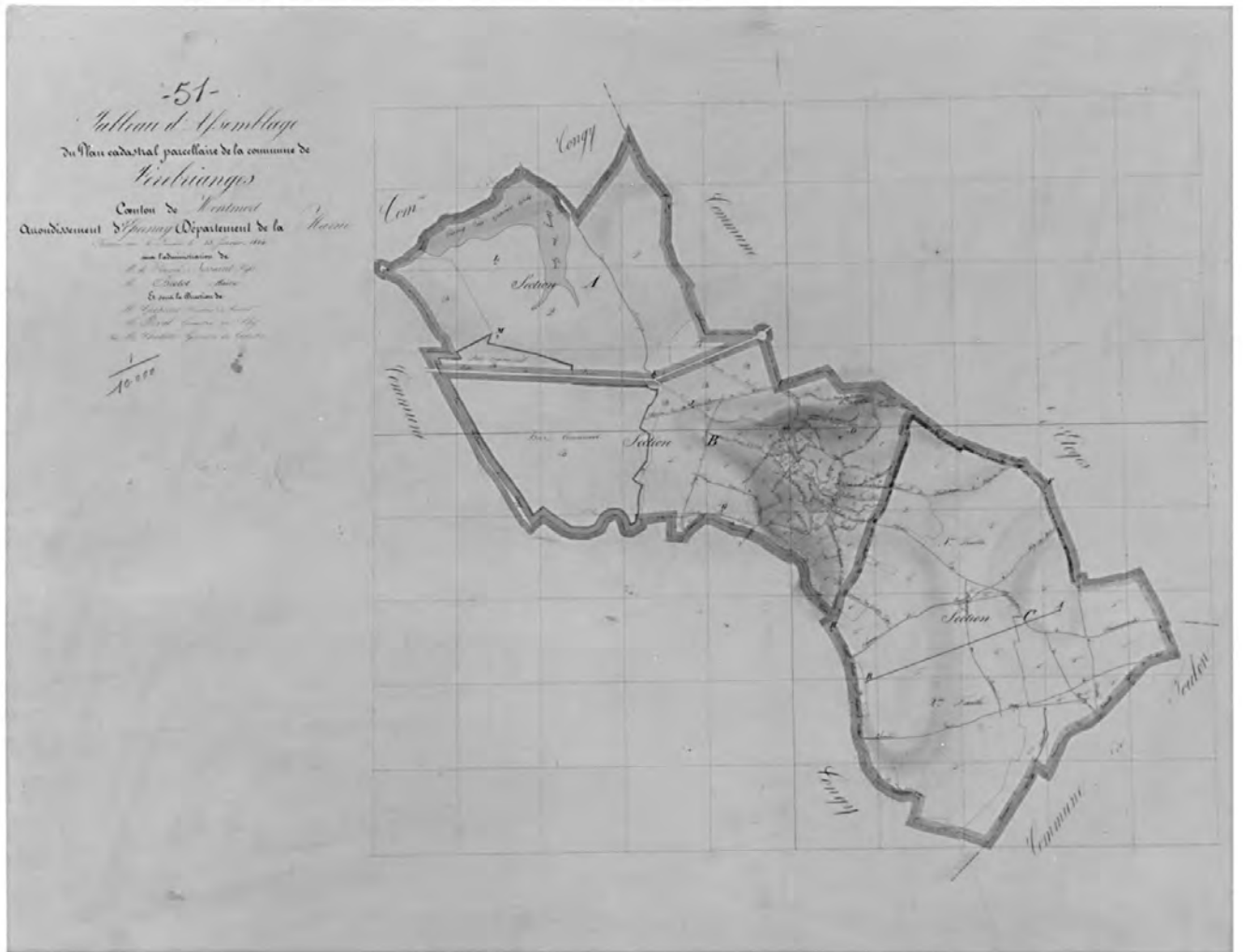
Des. Le territoire de la commune d'après la carte de l'Institut géographique national.



Doc. 1 Cadastre de 1824. Tableau d'assemblage, "terminé sur le terrain le 13 janvier 1824 par Chalette, géomètre du cadastre".
Epernay, Centre des impôts fonciers

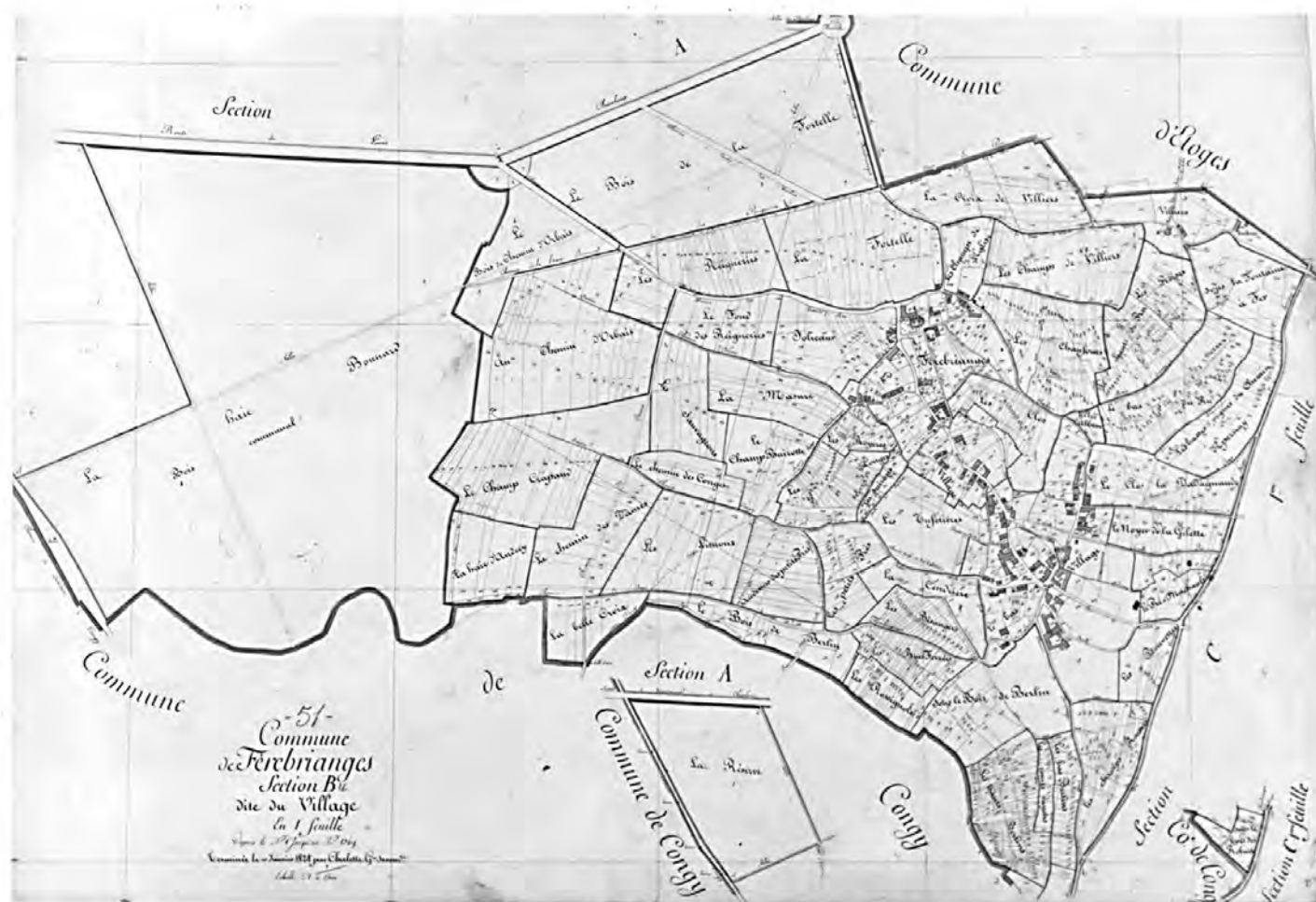
Phot. Inv. J. Philippot 90510125P

(c) Inventaire général, ADAGP, 1990



Doc. 2 Cadastre: section B, dite du Village, "terminée le 10 janvier 1824 par Chalette, géomètre du cadastre".
Centre des impôts fonciers d'Épernay

Ph. Inv. J. PHILIPPOT : 90 51 0126 P



Doc. 3 Le monument aux morts, d'après une carte postale ancienne
(A.D.Marne, série Fi)

Repr. Inv. J.Philippot
91 51 01281 X

