

Département : 51

IA51000114

Aire d'étude : MONTMORT LUCY

Commune : CONGY

Dénomination : **GENERALITES**

Coordonnées : LAMBERT1 XO = 0709150 XE = 0709900 YN = 0130100 YS = 0129600

Dossier d'INVENTAIRE TOPOGRAPHIQUE établi en 1996 par INGUENAUD VIRGINIE

(C) INVENTAIRE GENERAL, 1996

DOCUMENTATION

Bibliographie

BARTHELEMY, *Diocèse ancien...*, t. II, p. 347-348

BOUCHER, *Paroisses et communes...*, p. 249

CALMETTE/PINET, *Précis de géographie...*, p. 56

CHALETTE, *Statistique...*, p. 107-111

CORNET-PAULUS, *Dictionnaire...*, p. 68

JOANNE, *Géographie...*, p. 62

LONGNON, *Dictionnaire...*, p. 72

Notices historiques..., p. 29-30

VACHEY, *Les noms...*, p. 17

VALENTIN, *Notions...*, p. 191-192

Table des matières

Maisons; fermes**Village****Eglise paroissiale Saint-Remi**

7 verrières, bas-côté

Verrière du chœur

Peinture murale, rinceaux

Statue : ange à la trompette

Statue : saint Remi

Tableau ; cadre : saint Remi

Tableau : Assomption

Tableau : Pentecôte

Tableau : Vierge à l'Enfant, sainte Elisabeth, saint Jean-Baptiste

Ciboire

Liste supplémentaire

Fontaine**Halle**Pierre-Fitte**Menhir, dit de l'étang de Chenevry**

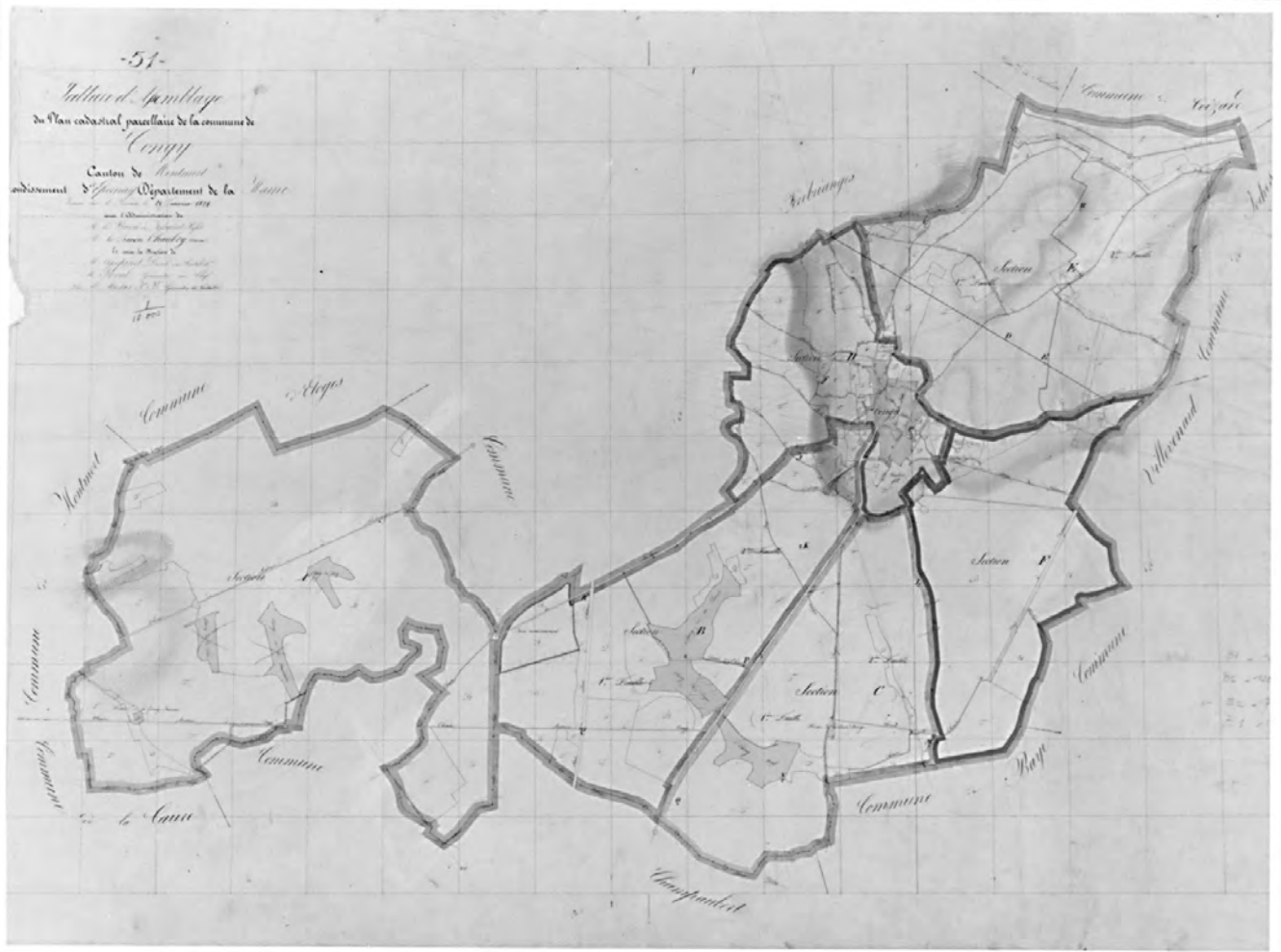
Des. Le territoire de la commune d'après la carte de l'Institut géographique national



Doc. 1 Cadastre de 1824. Tableau d'assemblage, "terminé sur le terrain le 21 janvier 1824 ... par Mortas, géomètre du cadastre". Epernay, Centre des impôts fonciers

Phot. Inv. J. Philippot 90510104P

(c) Inventaire général, ADAGP, 1990



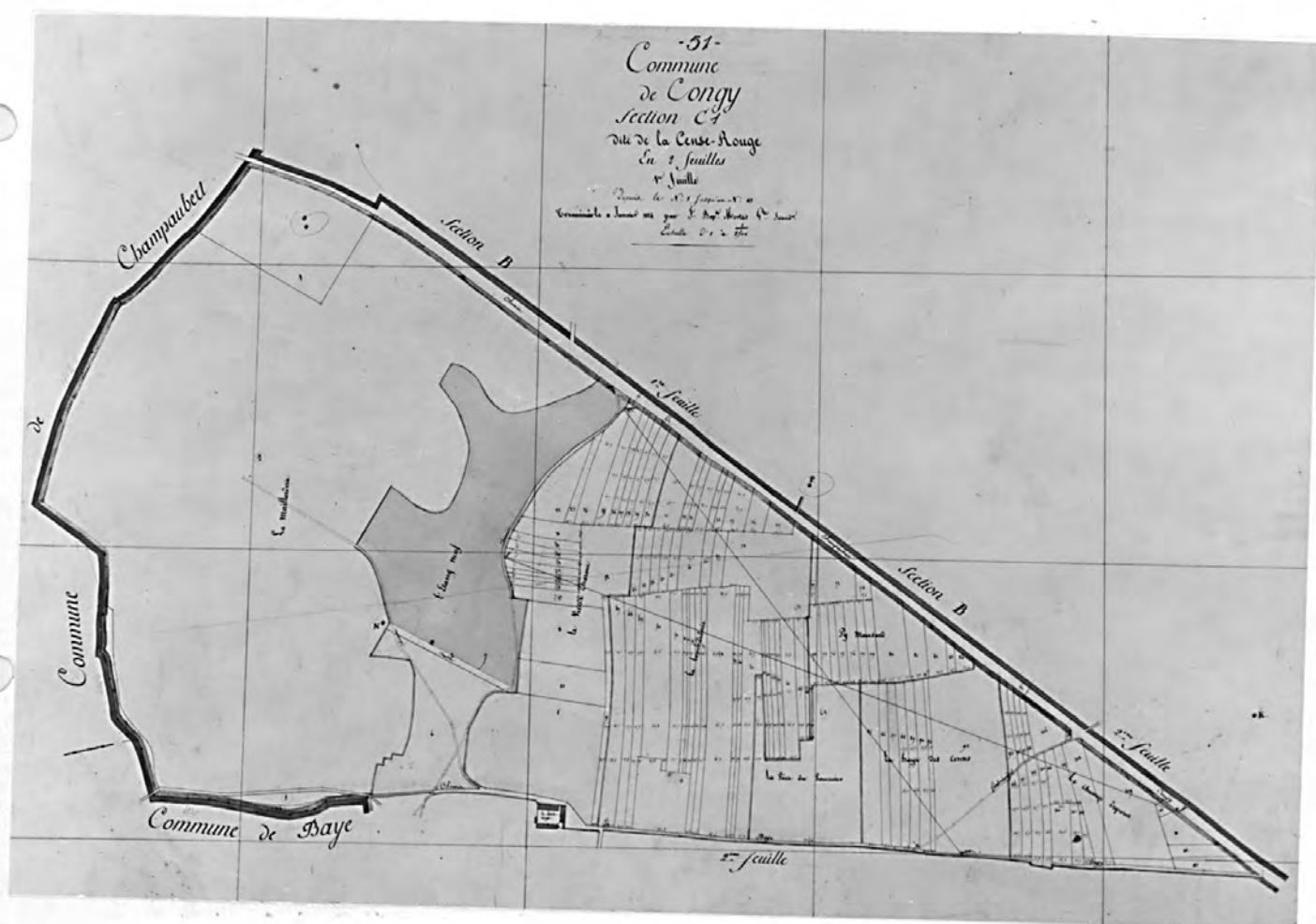
Doc. 3 Cadastre: section B 2, dite du Bois des Loups,
 "terminée le 7 janvier 1824 par Mortas, géomètre du
 cadastre".
 Centre des impôts fonciers d'Épernay

Ph. Inv. J. PHILIPPOT : 90 51 0106 P



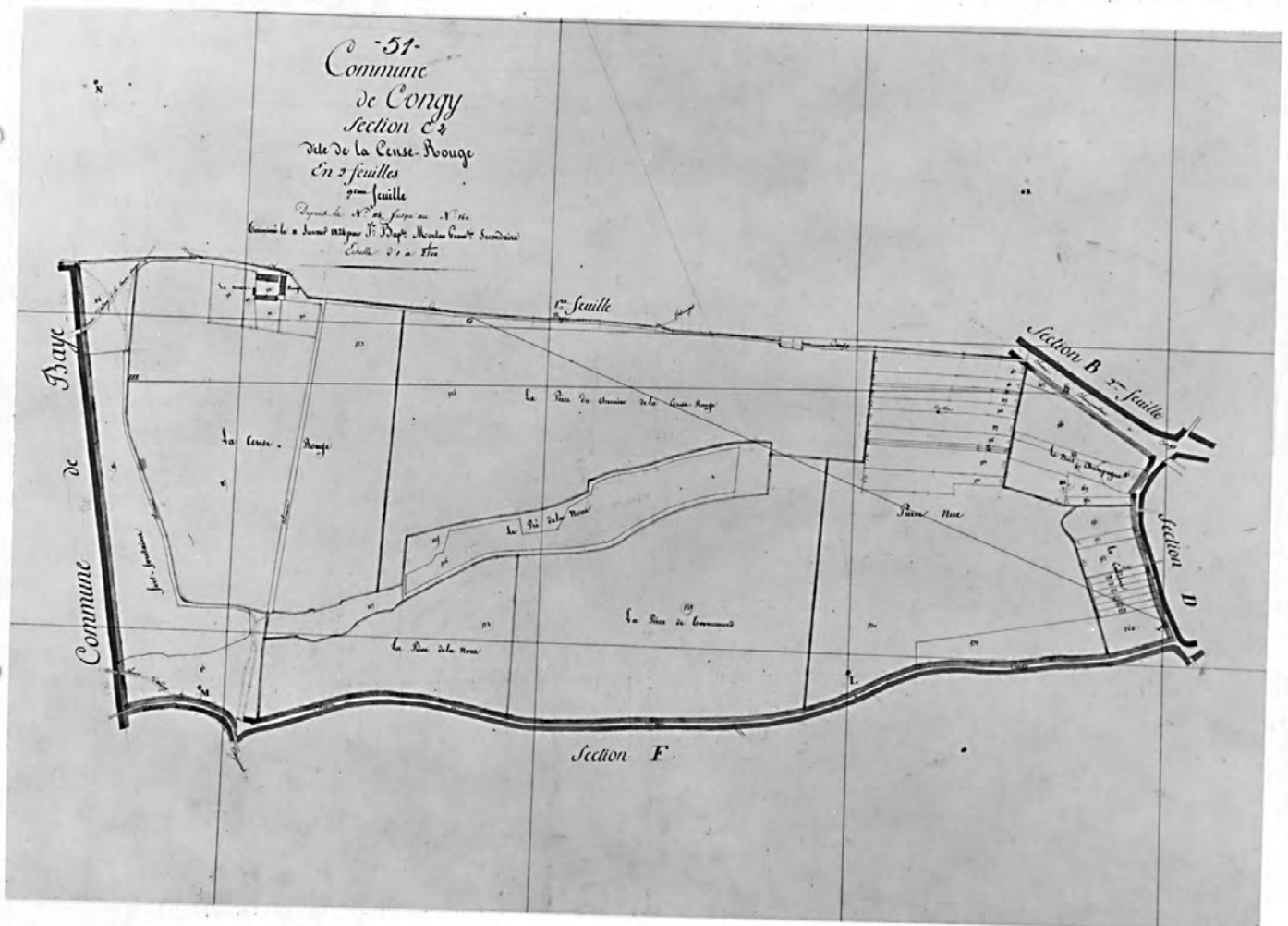
Doc. 4 Cadastre: section C 1, dite de la Cense-Rouge,
 "terminée le 11 janvier 1824 par Mortas, géomètre du
 cadastre".
 Centre des impôts fonciers d'Épernay

Ph. Inv. J. PHILIPPOT : 90 51 0108 P



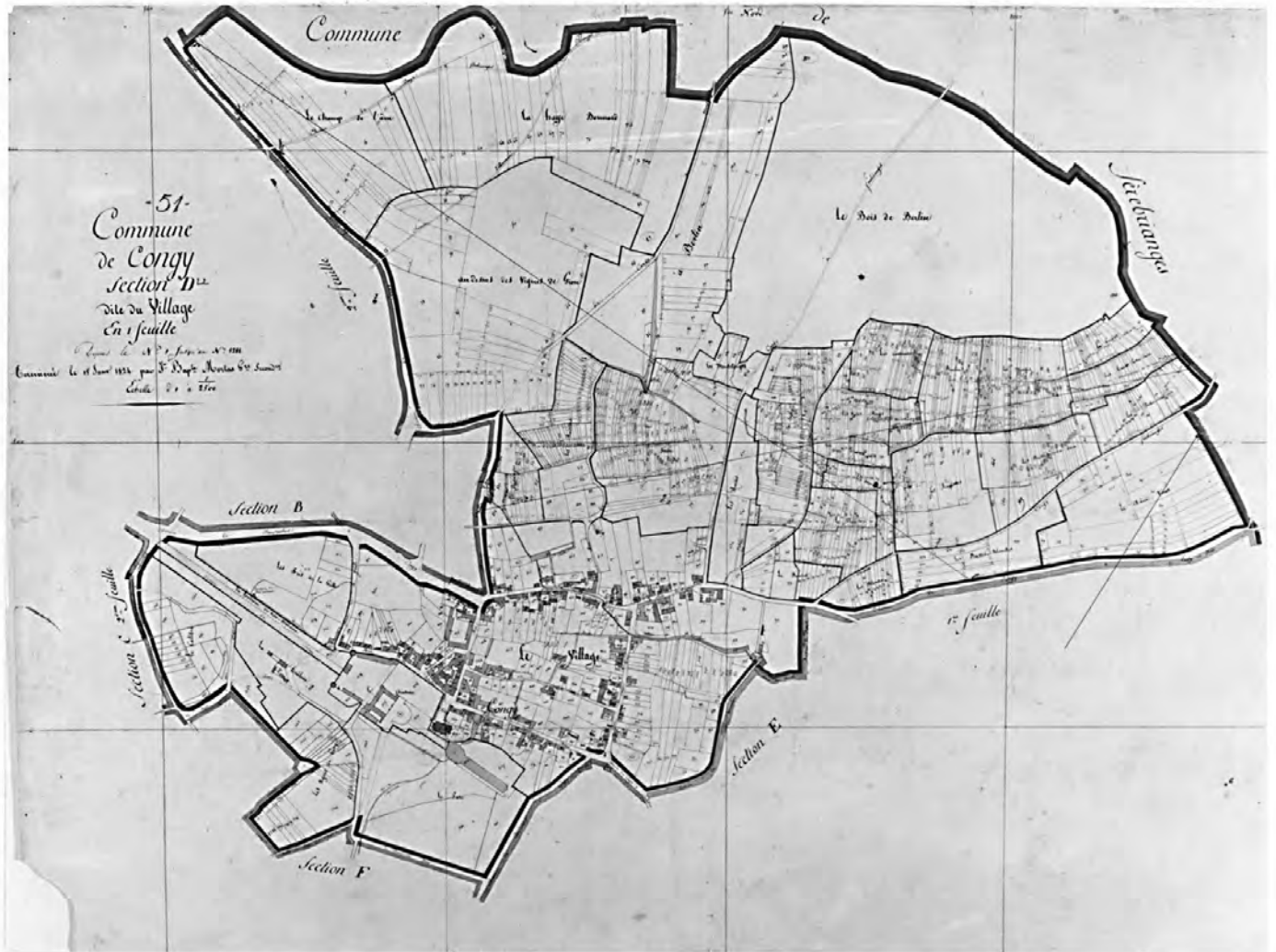
Doc. 5 Cadastre: section C 2, dite de la Cense-Rouge,
 "terminée le 11 janvier 1824 par Mortas, géomètre du
 cadastre".
 Centre des impôts fonciers d'Epernay

Ph. Inv. J. PHILIPPOT : 90 51 0109 P



Doc. 6 Cadastre: section D, dite du Village, "terminée le 15 janvier 1824 par Mortas, géomètre du cadastre".
Centre des impôts fonciers d'Epernay

Ph. Inv. J. PHILIPPOT : 90 51 0111 P



Doc. 7 Cadastre: section E 1, dite du Bois de Menerault,
 "terminée le 18 janvier 1824 par Mortas, géomètre du
 cadastre".
 Centre des impôts fonciers d'Eprenay

Ph. Inv. J. PHILIPPOT : 90 51 0113 P

