

Département : 51
Aire d'étude : MONTMORT LUCY
Commune : COIZARD JOCHES
Dénomination : GENERALITES

IA51000113

Coordonnées : LAMBERT1 XO = 0711250 XE = 0712700 YN = 0126000 YS = 0126650

Dossier d'INVENTAIRE TOPOGRAPHIQUE établi en 1996 par INGUENAUD VIRGINIE

(C) INVENTAIRE GENERAL, 1996

DOCUMENTATION

Bibliographie

BARTHELEMY, *Diocèse ancien...*, t. II, p. 357

BOUCHER, *Paroisses et communes...*, p. 244 et 245

CHALETTE, *Statistique...*, p. 111-112 et p. 112-113

CORNET/PAULUS, *Dictionnaire...*, p. 66 et p. 117

JOANNE, *Géographie...*, p. 62

LONGNON, *Dictionnaire...*, p. 69 et p. 137

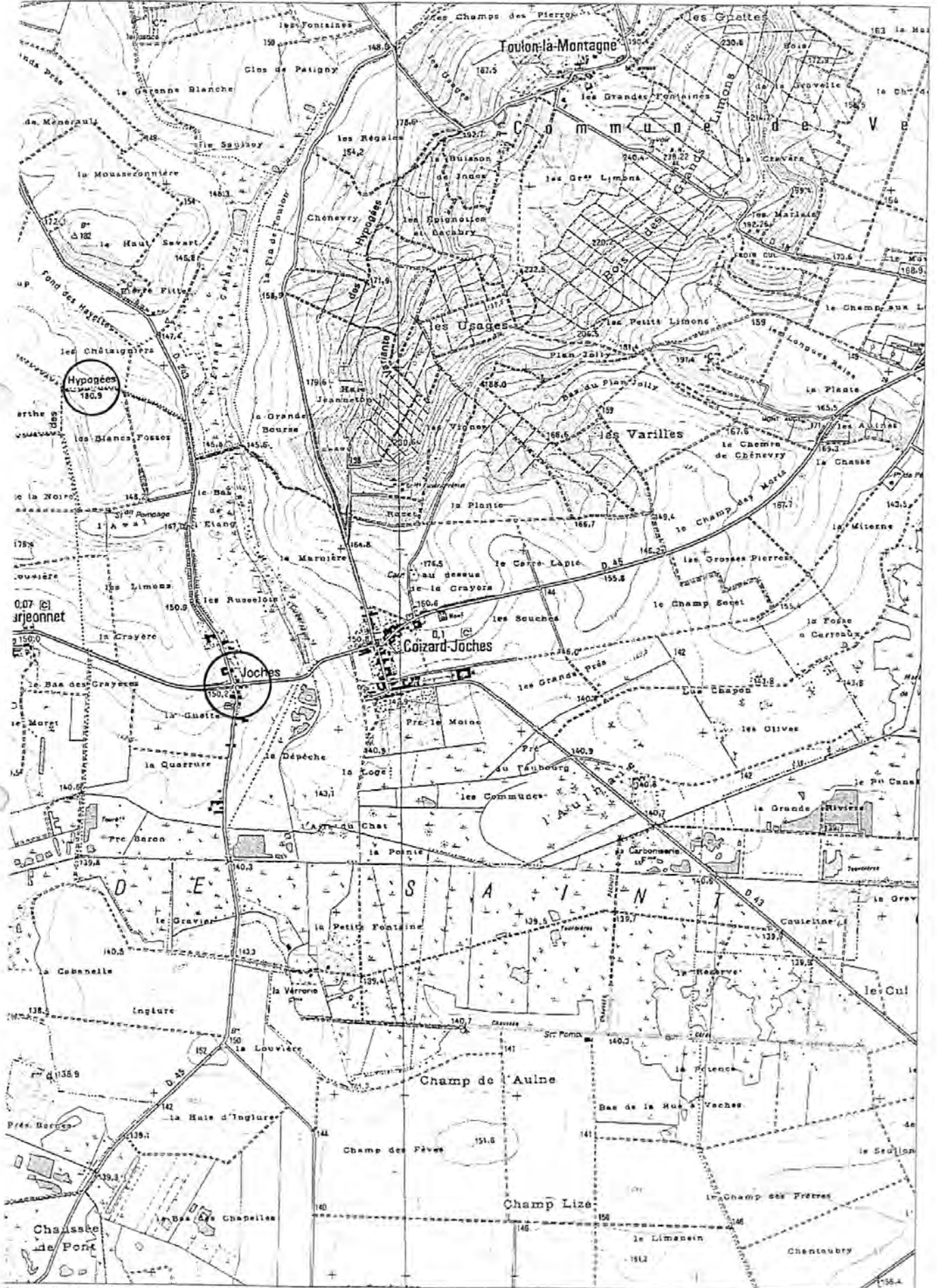
VACHEY, *Les noms...*, p. 16

VALENTIN, *Notions...*, p. 190-191

Table des matières

Maisons; fermes**Village****Eglise paroissiale Saint-André****4 chapiteaux****Dalle funéraire****Verrière****Ensemble du maître-autel****Ensemble du maître-autel latéral nord****Fonts baptismaux****6 stalles ; lambris de demi-revêtement****Statue : Christ en croix****Statue : Vierge à l'Enfant****Groupe sculpté : saint Christophe et l'Enfant Jésus****Peinture murale****Maison, 1 rue saint André**Joches**Eglise paroissiale Saint-Amand****Ensemble du maître-autel****Fonts baptismaux****Ensemble socle et chapiteau-bénitier****Statue : saint Amand****Statue : Vierge à l'Enfant****Liste supplémentaire**Razet (Le)**Hypogées**

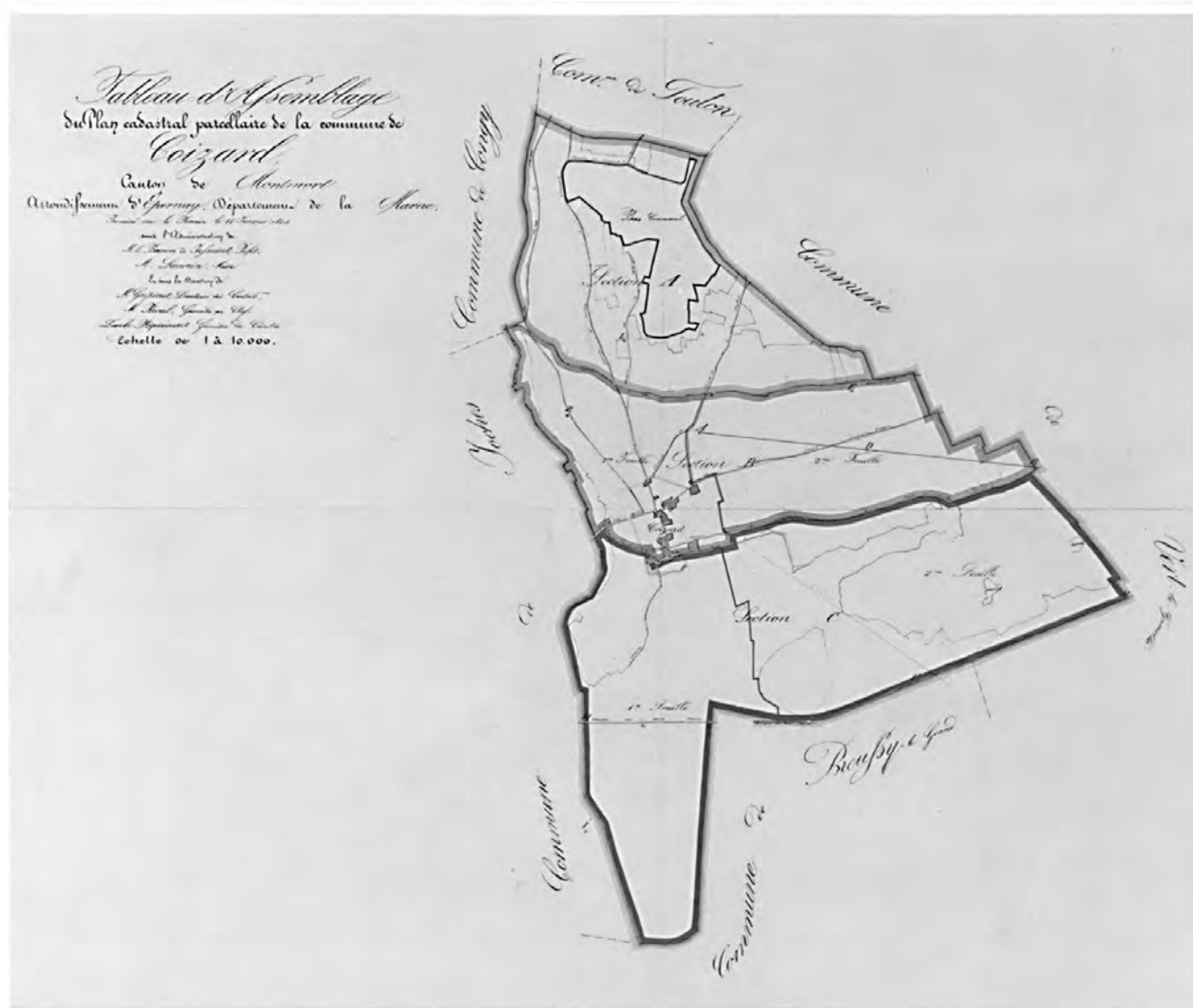
Des. Le territoire de la commune d'après la carte de l'Institut géographique national



Doc. 1 Cadastre de 1824. Tableau d'assemblage, "terminé sur le terrain le 15 janvier 1824 ... par Fiquémont, géomètre du cadastre".
Epernay, Centre des impôts fonciers

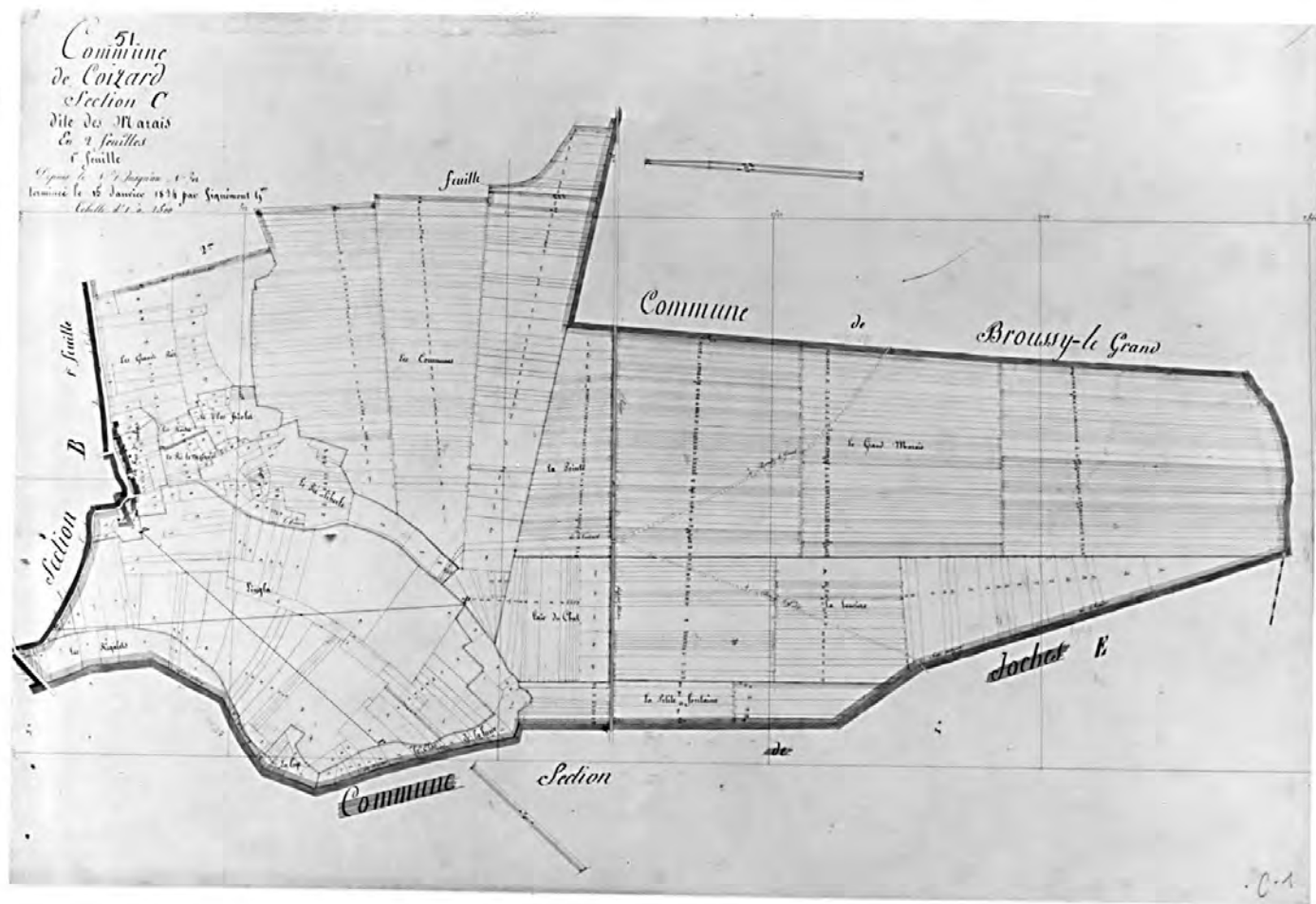
Phot. Inv. J. Philippot 90510091P

(c) Inventaire général, ADAGP, 1990



Doc.3 Cadastre: section C 1, dite des Marais, "terminée le 15 janvier 1824 par Fiquémont, géomètre du cadastre". Centre des impôts fonciers d'Epernay

Ph. Inv. J. PHILIPPOT : 90 51 0096 P

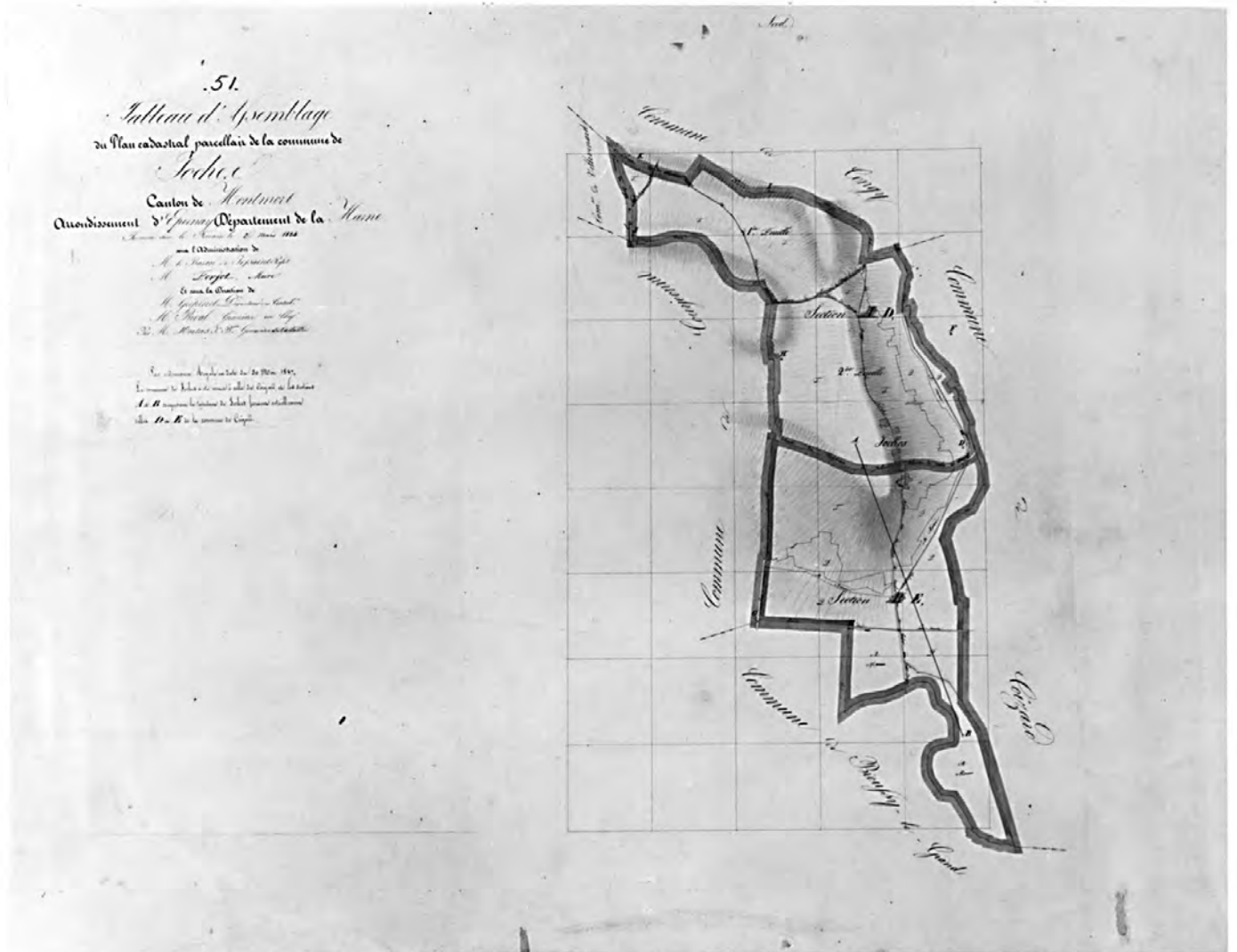


Doc. 6

Cadastre de 1824. Tableau d'assemblage, "terminé sur le terrain le 2 mars 1824 ... par Mortas, géomètre du cadastre".

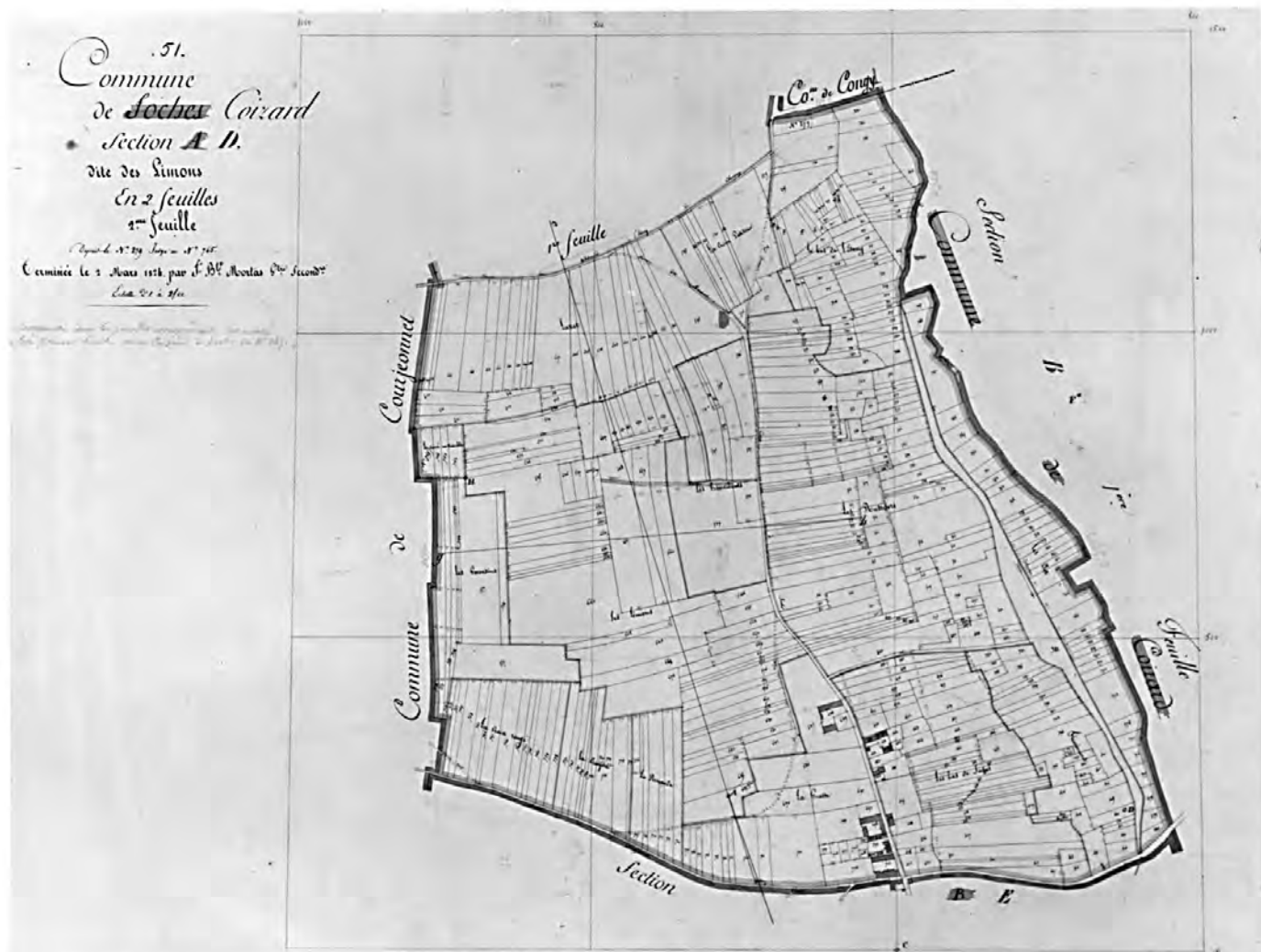
Centre des impôts fonciers d'Epernay

Ph. Inv. J. PHILIPPOT : 90 51 0092 P



Doc. 7 Cadastre: section D 2, dite des Limons, "terminée le 2 mars 1824 par Mortas, géomètre du cadastre".
Centre des impôts fonciers d'Epernay

Ph. Inv. J. PHILIPPOT : 90 51 0100 P



Doc. 8

Cadastre: section E, dite du Village de Joches,
"terminée le 2 mars 1824 par Mortas, géomètre du
cadastre".

Centre des impôts fonciers d'Épernay

Ph. Inv. J. PHILIPPOT : 90 51 0102 P

