

Département : 51

IA51000109

Aire d'étude : MONTMORT LUCY

Commune : LA CAURE

Dénomination : GENERALITES

Coordonnées : LAMBERT1 XO = 0706350 XE = 0706750 YN = 0135850 YS = 0135350

Dossier d'INVENTAIRE TOPOGRAPHIQUE établi en 1996 par INGUENAUD VIRGINIE

(C) INVENTAIRE GENERAL, 1996

DOCUMENTATION

Archives

A.D. Marne, C 4009 : route n°51 de Givet à Orléans, tracé dans la montagne et aux abords de Montmort (1767), tracé de la route de Montmort à Champaubert (1778)

Bibliographie

BARTHELEMY, *Diocèse ancien...*, p. 23

BOUCHER, *Paroisses et communes...*, p. 180

CHALETTE, *Statistique...*, p. 149-151

CORNET-PAULUS, *Dictionnaire...*, p.

LONGNON, *Dictionnaire...*, p. 44

JOANNE, *Géographie...*, p. 59

VACHEY, *Les noms...*, p. 11

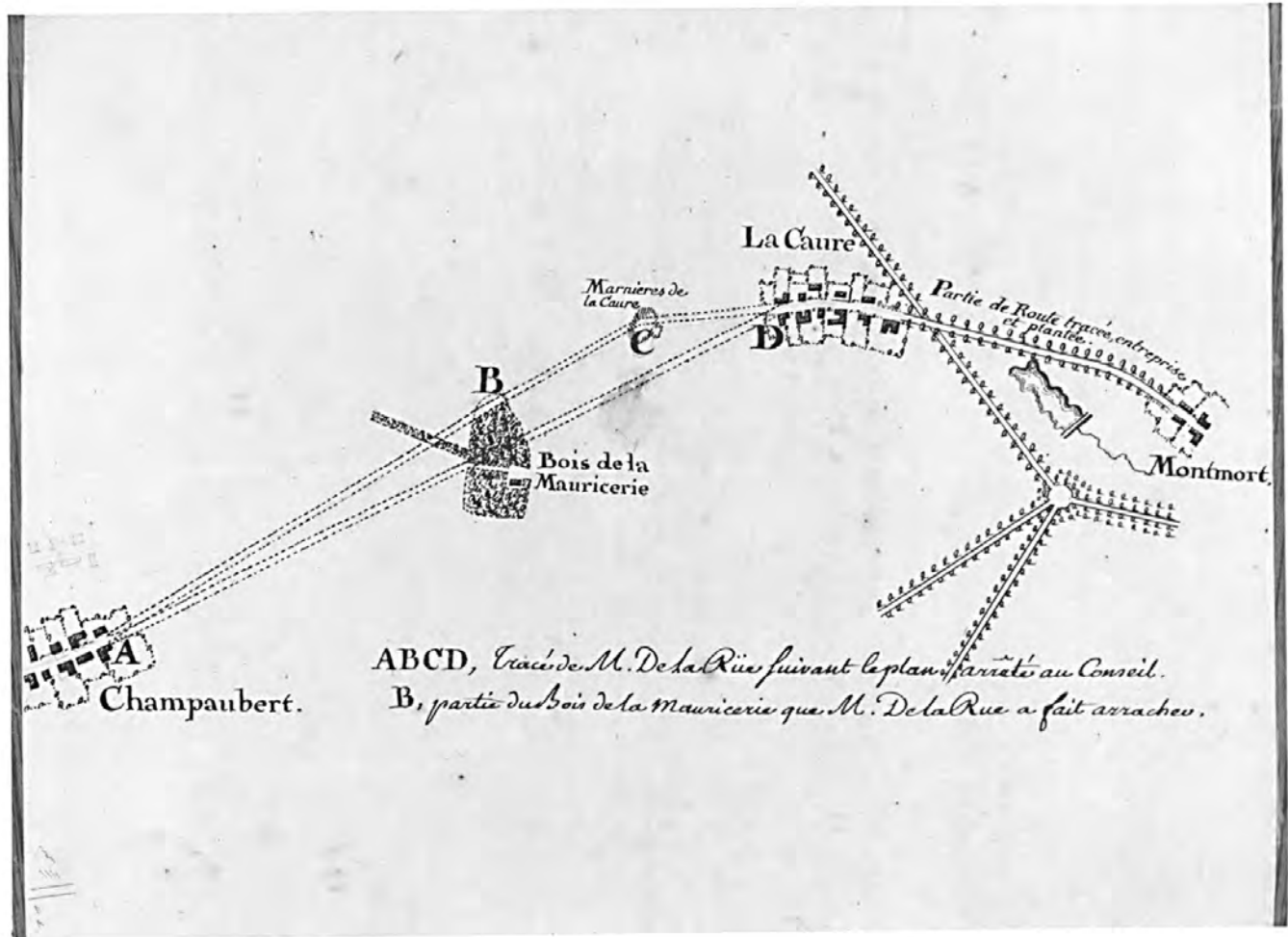
VALENTIN, *Notions...*, p. 194

Table des matières

Maisons; fermes**Village****Eglise paroissiale Saint-Pierre****Ensemble du maître-autel****Ensemble de l'autel latéral nord****Poutre de gloire ; statues : Christ en croix, la Vierge, saint Jean****Clôture de chœur****Statue : (personnage non identifié)****Statue : Vierge à l'Enfant****Ciboire****Cloche****Tableau : Vierge à l'Enfant****Liste supplémentaire**

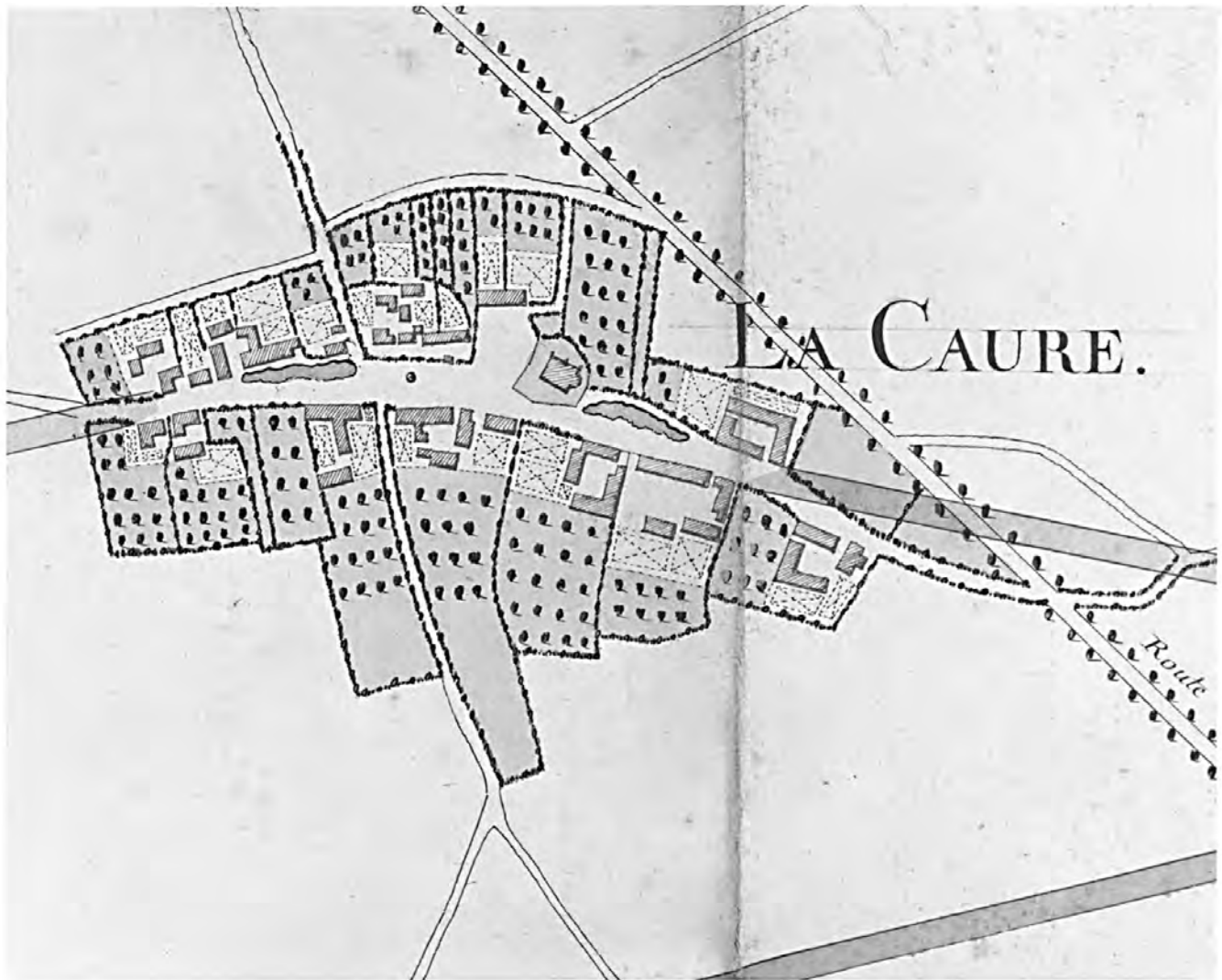
Doc. 1 "Tracé de la route de Montmort à Champaubert" (1778) : détail
(A.D. Marne, C 4009)

Repr. Inv. J. Philippot
94 51 374 X



Doc. 2 "Tracé dans la montagne et aux abords de Montmort" (1767), détail :
La Caure
(A.D. Marne, C 4009)

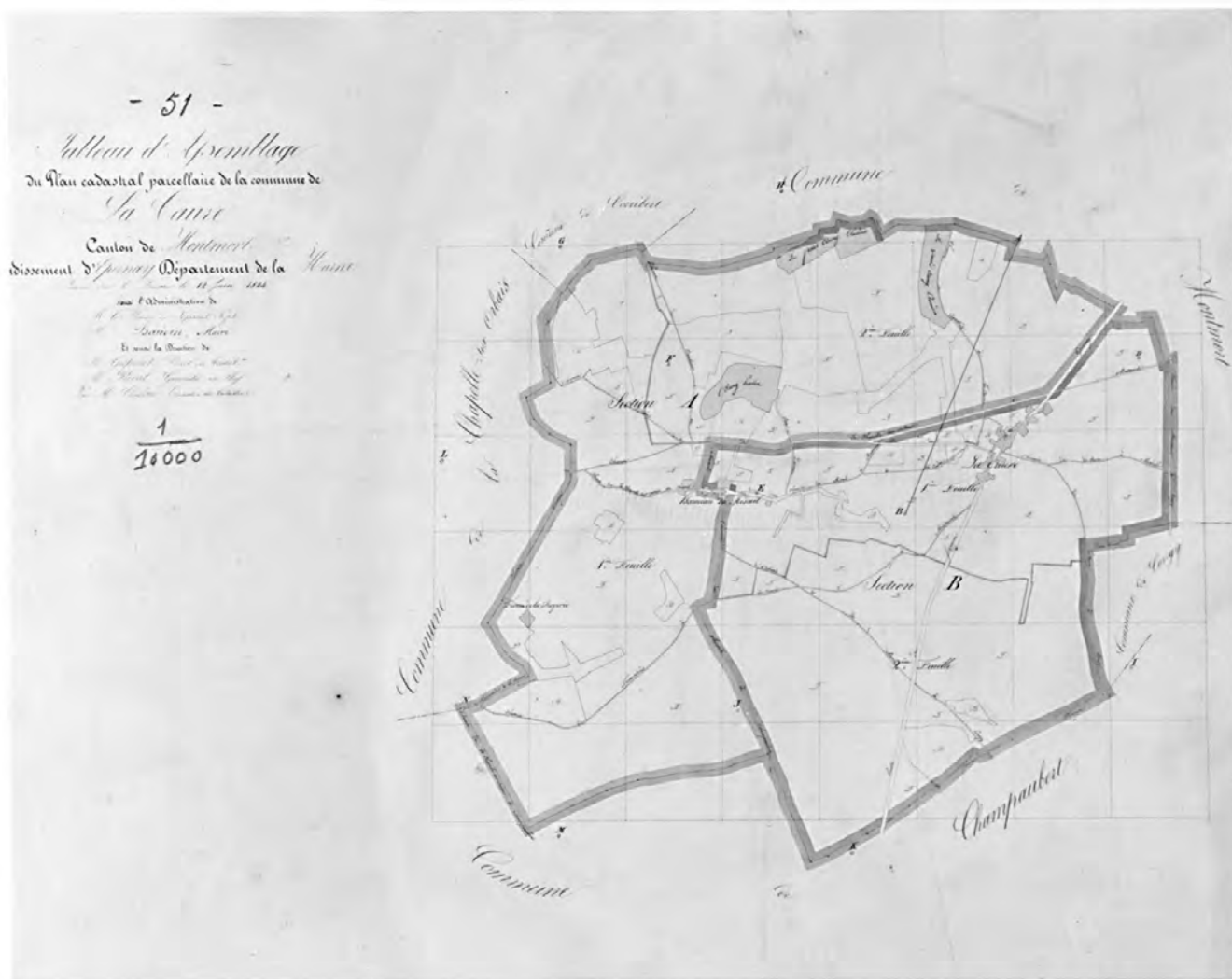
Repr. Inv. J. Philippot
94 51 367 X
94 51 368 XA



Doc. 3 Cadastre de 1824. Tableau d'assemblage, "terminé le 12 fevrier 1824 par Chalette, géomètre du cadastre".
Epernay, Centre des impôts fonciers

Phot. Inv. J. Philippot 90510053P

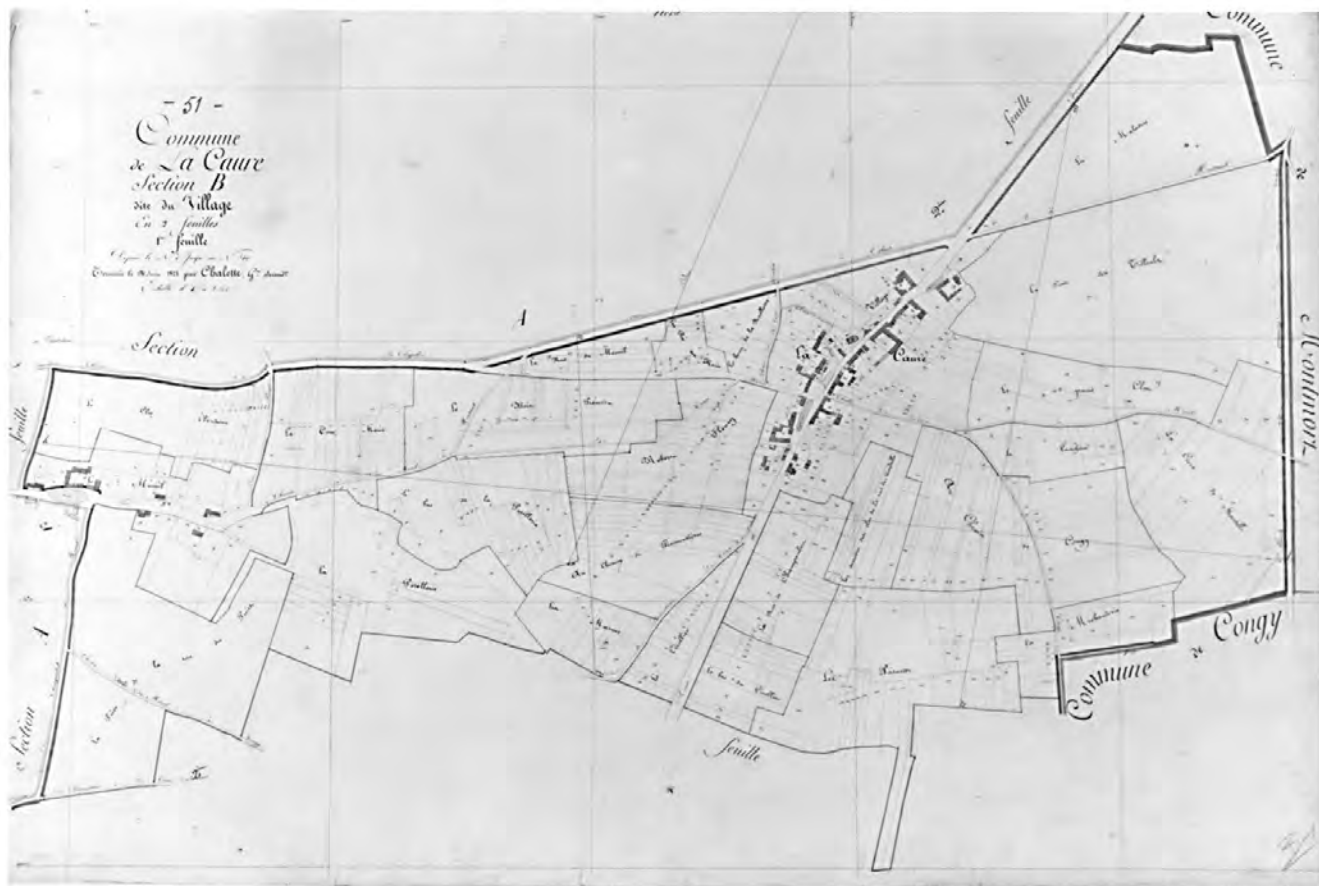
(c) Inventaire général, ADAGP, 1990



Doc. 4 Cadastre: section B 1, dite du Village, "terminée le 12 juin 1824 par Chalette, géomètre du cadastre".
Epernay, Centre des impôts fonciers

Phot. Inv. J. Philippot 90510057P

(c) Inventaire général, ADAGP, 1990



Doc. 5 Cadastre: section A 1, dite de la Royerie, "terminée le 10 juin 1824 par Chalette, géomètre du cadastre".
Epernay, Centre des impôts fonciers

Phot. Inv. J. Philippot 90510054P

(c) Inventaire général, ADAGP, 1990

