

Département : 51

IA51000107

Aire d'étude : MONTMORT LUCY

Commune : BAYE

Dénomination : **GENERALITES**

Coordonnées : LAMBERT1 XO = 0704550 XE = 0704850 YN = 0129850 YS = 0128750

Dossier d'INVENTAIRE TOPOGRAPHIQUE établi en 1996 par INGUENAUD VIRGINIE

(C) INVENTAIRE GENERAL, 1996

DOCUMENTATION

Archives

A.D. Marne, C 4031 : plan de traverse de Baye (1778), projet de redressement de la traverse de Baye (courant 18ème siècle)

Bibliographie

BARTHELEMY, *Diocèse ancien...*, t. II, p. 355-356

BOUCHER, *Paroisses et communes...*, p. 120

CALMETTE/PINET, *Précis de géographie...*, p. 55

CHALETTE, *Statistique...*, p. 123-138

CORNET-PAULUS, *Dictionnaire...*, p. 24

FONTAINE, *La Brie champenoise...*, p. 16-19

JOANNE, *Géographie...*, p. 57

LONGNON, *Dictionnaire...*, 17

VACHEY, *Les noms...*, p. 5

VALENTIN, *Notions...*, p. 187-189

Table des matières

Maisons; fermes**Village****Eglise paroissiale Saint-Pierre****Peinture murale** : Dieu le père entouré d'anges**Lambris de revêtement****Rondel** : Crucifixion

Ensemble du maître-autel

Tableau : saint Pierre**Tableau** : saint Paul**Tableau** : Repos pendant la fuite en Egypte**Fonts baptismaux****Clôture de chœur****Lutrin****2 statues** : saints en prière (?)**Statue** : Christ en croix**Statue** : Vierge à l'Enfant**Tableau ; cadre** : Agar et l'Ange**2 tableaux** : saint Alpin, saint Vincent**Tableau** : La Vierge et le Christ en buste**Tableau** : Christ en croix**Tableau** : Extase de sainte Madeleine**Tableau** : saint Roch**Liste supplémentaire****Chapelle Saint-Roch****Château ; chapelle**Andecy**Abbaye Notre-Dame**

TABLE DES ILLUSTRATIONS

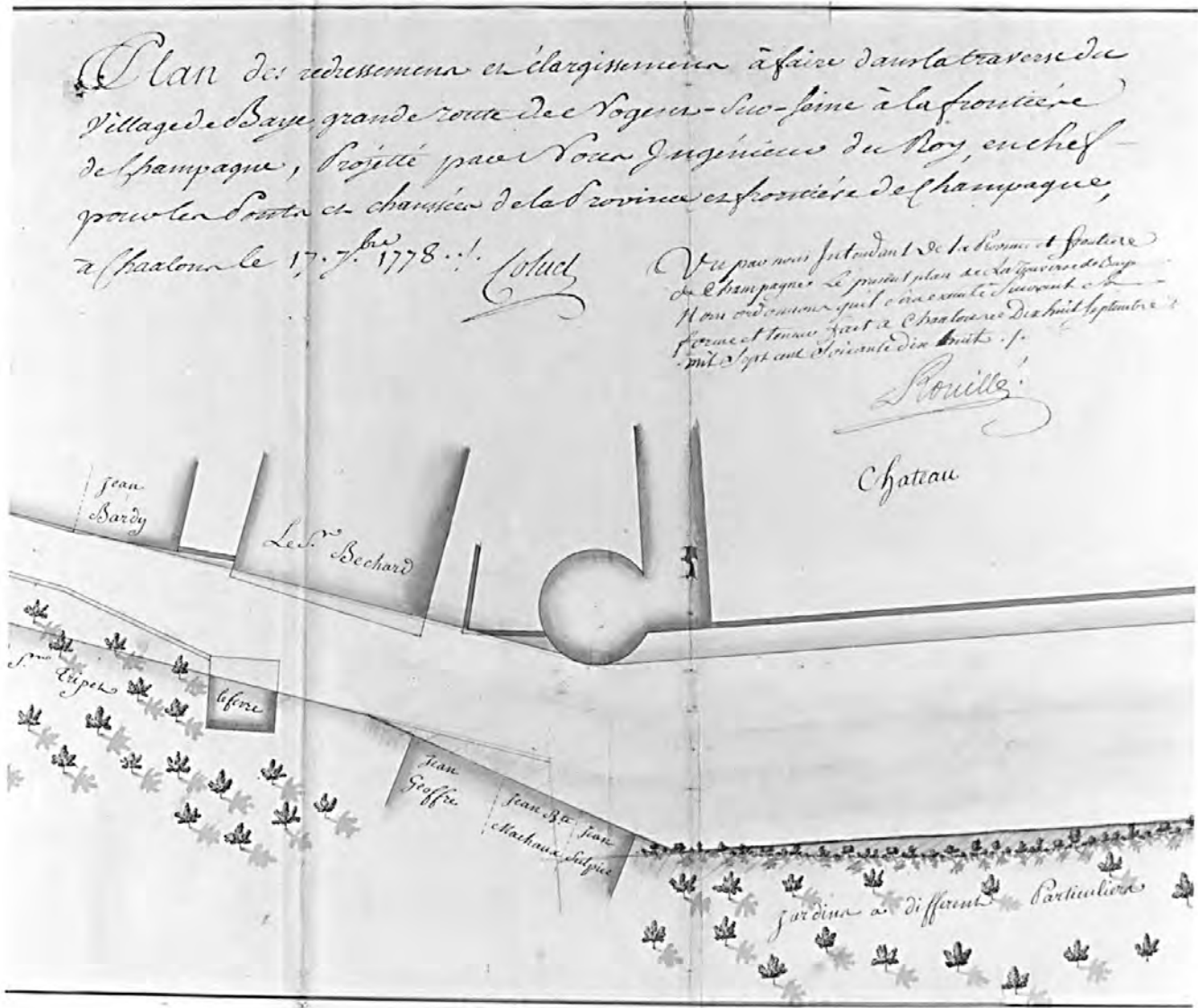
Des.	Le territoire de la commune d'après la carte de l'Institut géographique national.	
Doc. 1	"Plan des redressements et élargissements à faire dans la traverse du village de Baye..." (par Coluel, 1778), détail : actuellement Grande Rue.	94510376X
Doc. 2	"Plan des redressements et élargissements à faire dans la traverse du village de Baye..." (par Coluel, 1778), détail : actuellement Grande Rue, portion comprise entre l'église et le château.	94510377X
Doc. 3	"Plan des redressements et élargissements à faire dans la traverse du village de Baye..." (par Coluel, 1778), détail : actuellement Rue du Gal de Gaulle et Grande Rue, avec l'église.	94510378X
Doc. 4	"Plan des redressements et élargissements à faire dans la traverse du village de Baye..." (par Coluel, 1778), détail : actuellement Rue du Gal de Gaulle, portion comprise entre la ferme de la Belloterie et l'église.	94510379X
Doc. 5	"Plan des redressements et élargissements à faire dans la traverse du village de Baye..." (par Coluel, 1778), détail : actuellement Rue du Gal de Gaulle, avec la ferme de la Belloterie.	94510380X
Doc. 6	Cadastré de 1824. Tableau d'assemblage, "terminé le 14 février 1824 par Noël, géomètre du cadastre".	90510039P
Doc. 7	Cadastré : section A 1, dite des Bois de Baye, "terminée le 10 février 1824 par Noël, géomètre du cadastre".	90510040P
Doc. 8	Cadastré : section B 2, dite des Sentes aux Anes, "terminée le .. février 1824 par Noël, géomètre du cadastre".	90510042P
Doc. 9	Cadastré : section C 1, dite d'Andecy, "terminée le 12 février 1824 par Noël, géomètre du cadastre".	90510044P
Doc. 10	Cadastré : section C 2, dite d'Andecy, "terminée le 12 février 1824 par Noël, géomètre du cadastre".	90510046P

Des. Le territoire de la commune d'après la carte de l'Institut géographique national.



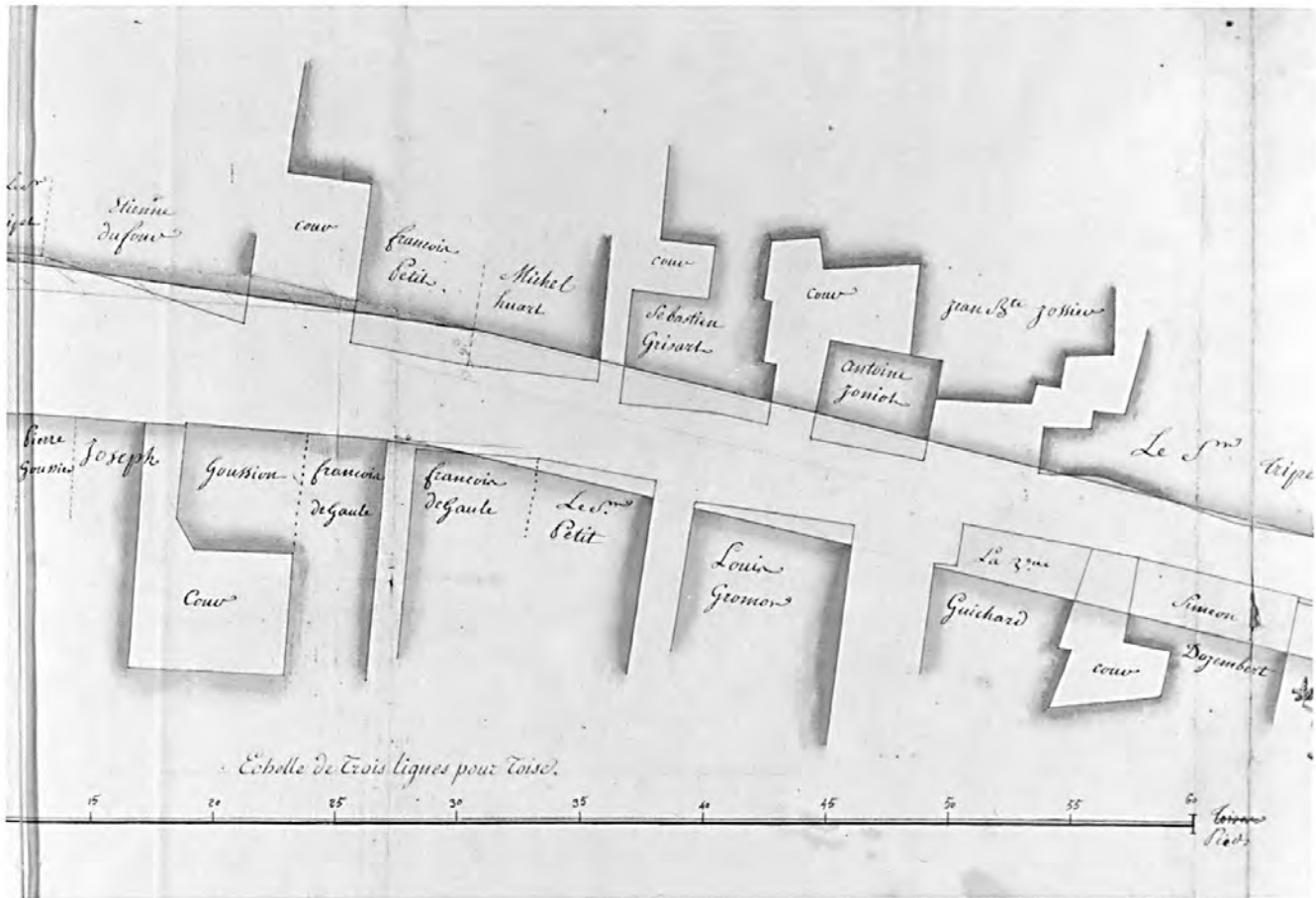
Doc. A "Plan des redressements et élargissements à faire dans la traverse du village de Baye..." (par Colueil, 1778), détail : actuellement Grande Rue (A.D. Marne, C 4031)

Repr. Inv. J. Philippot
94 51 376 X



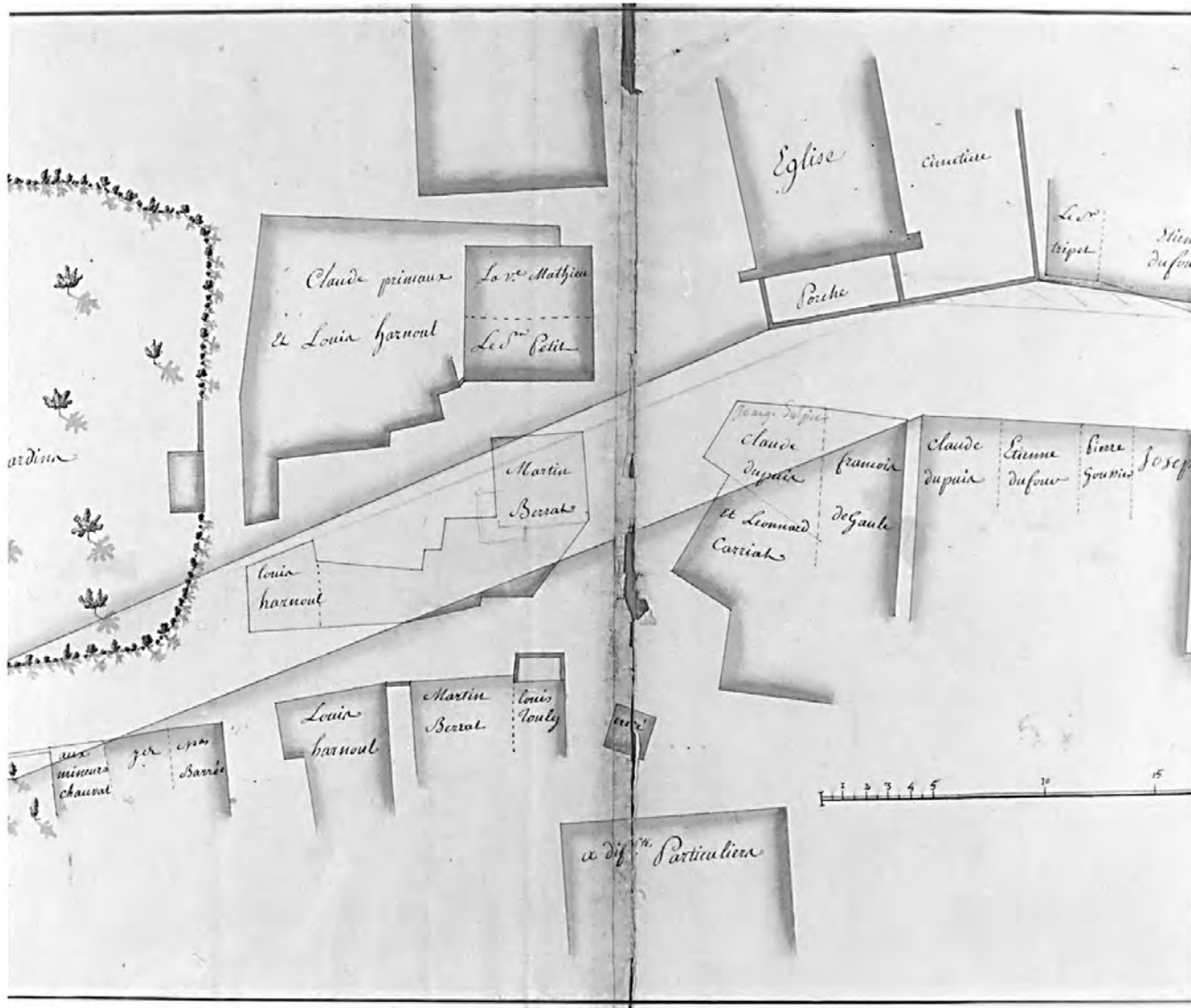
Doc. 2 "Plan des redressements et élargissements à faire dans la traverse du village de Baye..." (par Coluel, 1778), détail : actuellement Grande Rue, portion comprise entre l'église et le château (A.D. Marne, C 4031)

Repr. Inv. J. Philippot
94 51 377 X



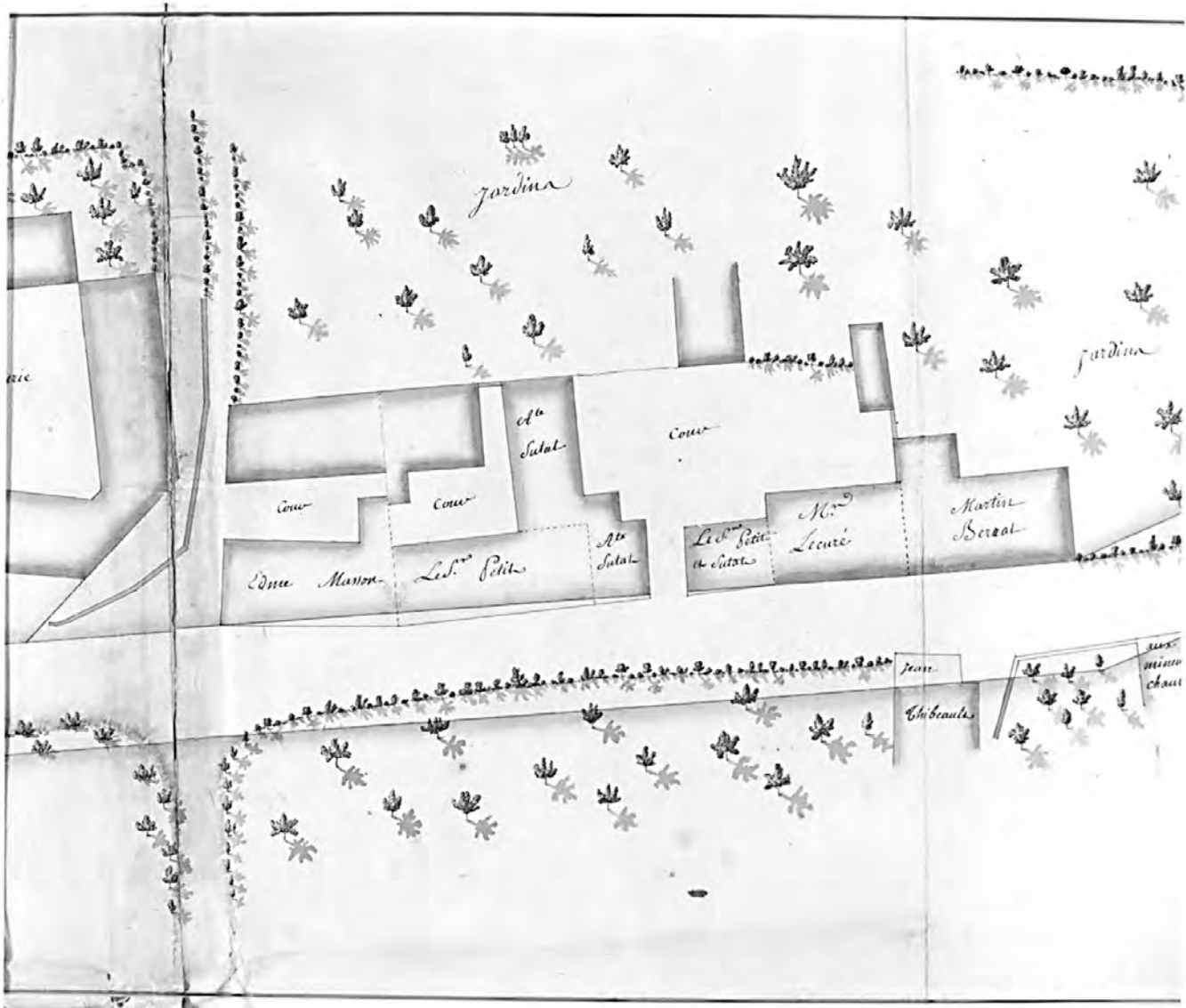
Doc. 3 "Plan des redressements et élargissements à faire dans la traverse du village de Baye..." (par Coluel, 1778), détail : actuellement Rue du Gal de Gaulle et Grande Rue, avec l'église (A.D. Marne, C 4031)

Repr. Inv. J.Philippot
94 51 378 X



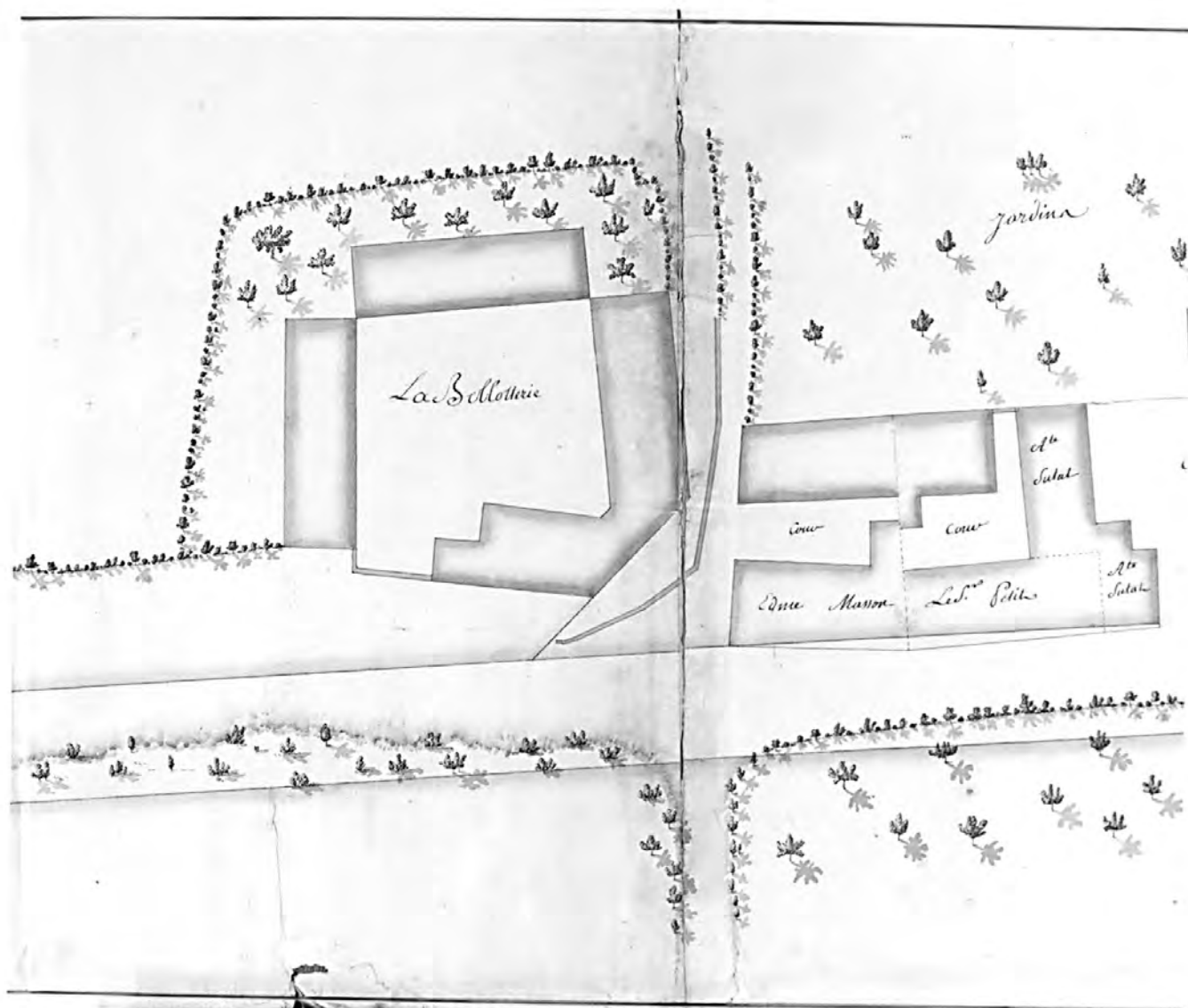
Doc. 4 "Plan des redressements et élargissements à faire dans la traverse du village de Baye..." (par Coluel, 1778), détail : actuellement Rue du Gal de Gaulle, portion comprise entre la ferme de la Belloterie et l'église
(A.D. Marne, C 4031)

Repr. Inv. J. Philippot
94 51 379 X



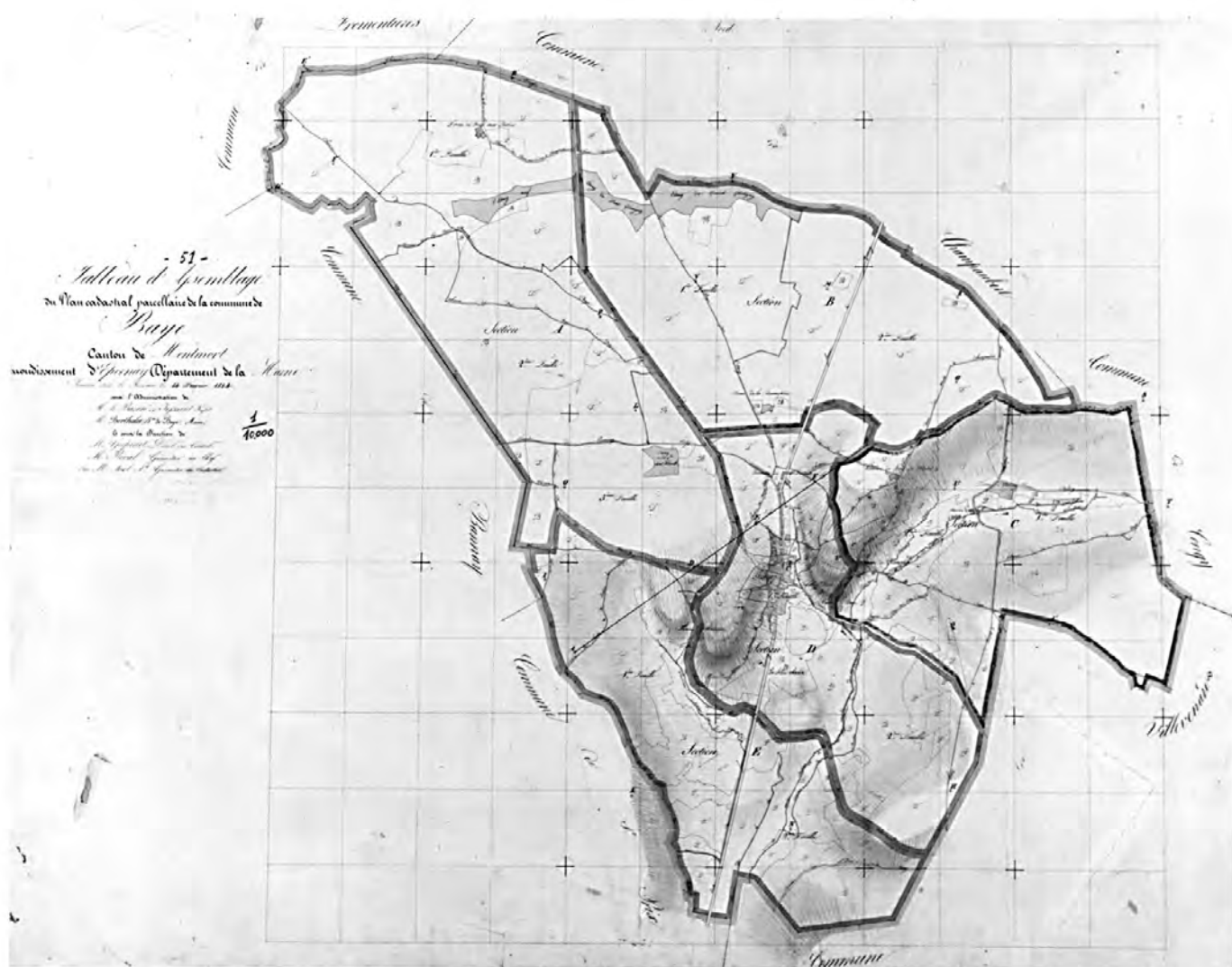
Doc. 5 "Plan des redressements et élargissements à faire dans la traverse du village de Baye..." (par Coluel, 1778), détail : actuellement Rue du Gal de Gaulle, avec la ferme de la Belloterie (A.D. Marne, C 4031)

Repr. Inv. J. Philippot
94 51 380 X



Doc.6 Cadastre de 1824. Tableau d'assemblage, "terminé le 14 fevrier 1824 par Noël, géomètre du cadastre";
Centre des impôts fonciers d'Epernay

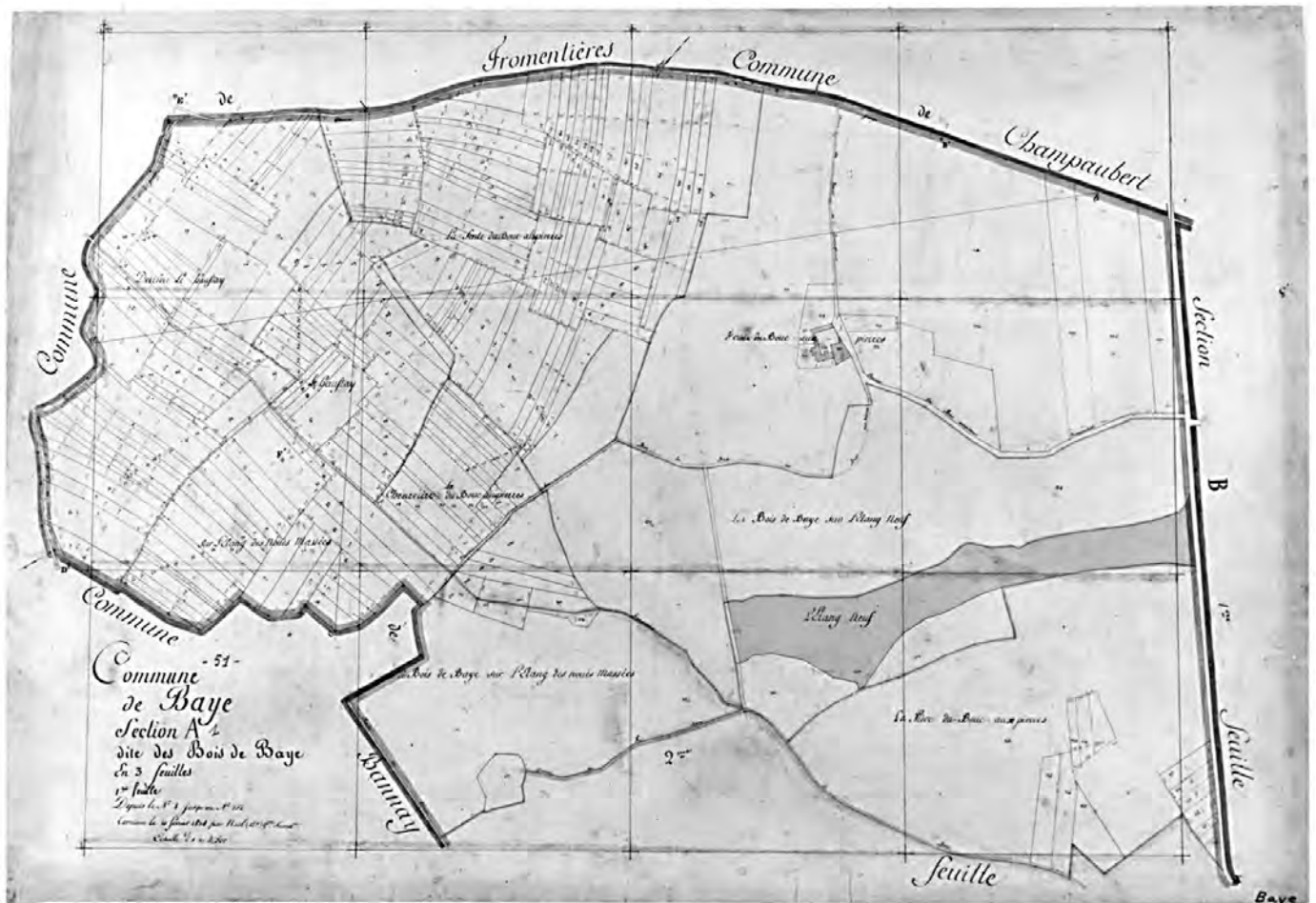
Ph. Inv. J. PHILIPPOT : 90 51 0039 P



Doc. 7 Cadastre: section A 1, dite des Bois de Baye,
"terminée le 10 fevrier 1824 par Noël, géomètre du
cadastre".

Centre des impôts fonciers d'Epernay

Ph. Inv. J. PHILIPPOT : 90 51 0040 P



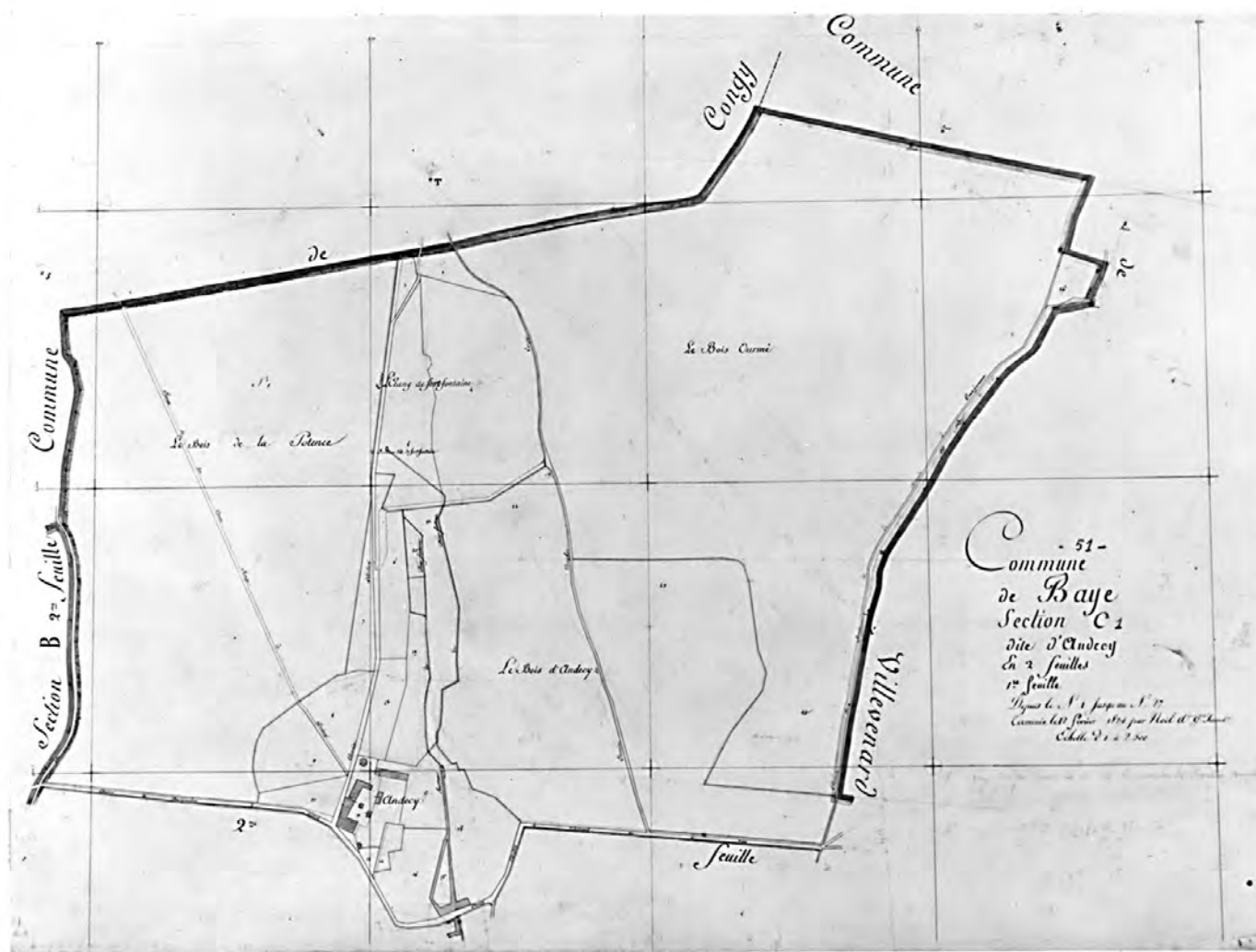
Doc. 8 Cadastre: section B 2, dite des Sentes aux Anes,
 "terminée le .. fevrier 1824 par Noël, géomètre du
 cadastre".
 Centre des impôts fonciers d'Épernay

Ph. Inv. J. PHILIPPOT : 90 51 0042 P



Doc. 9 Cadastre: section C 1, dite d'Andecy, "terminée le 12
fevrier 1824 par Noël, géomètre du cadastre".
Centre des impôts fonciers d'Epernay

Ph. Inv. J. PHILIPPOT : 90 51 0044 P



Doc. No Cadastre: section C 2, dite d'Andecy, "terminée le 12
fevrier 1824 par Noël, géomètre du cadastre".
Centre des impôts fonciers d'Epernay

Ph. Inv. J. PHILIPPOT : 90 51 0046 P

