

Département : 51
Aire d'étude : MONTMORT LUCY
Commune : COURJEONNET
Lieu-dit : CHATILLON
Dénomination : MAISON FORTE, FERME
Appellation et titre : DITE FERME DE CHATILLON

IA51000094

Coordonnées : LAMBERT1 X = 0709350 Y = 0124575

Cadastre : 1983 B 2, 262, 263, 264, 1824 B 2

PROPRIETE PRIVEE

Etat de conservation : VESTIGES

Dossier d'INVENTAIRE TOPOGRAPHIQUE établi en 1995, 1996 par INGUENAUD VIRGINIE

(C) INVENTAIRE GENERAL, 1995

HISTORIQUE

EMPLACEMENT D'UNE ANCIENNE MAISON FORTE ATTESTEE PAR LES TEXTES DES LE 13E SIECLE MAIS AUJOURD'HUI DISPARUE ; FERME RECONSTRUITE SUR LE SITE DURANT LA 2E MOITIE DU 19E SIECLE, AUJOURD'HUI QUASI RUINEE ; UNE GRAVURE DE CLAUDE CHASTILLON, DATEE DE 1616, MONTRE (DE FACON INTERPRETEE ?) CE QU'A PU ETRE CET ENSEMBLE (ARCHITECTURE DIFFICILE A DATER)

DESCRIPTION

SITUATION : ISOLE , SUR MARAIS DE SAINT GOND

COMPOSITION D'ENSEMBLE

Parties constituant : DOUVES, ETABLE, GRANGE, PARTIES AGRICOLES

MATERIAUX

Gros oeuvre : MOELLON SANS CHAINE EN PIERRE DE TAILLE, ENDUIT, BRIQUE CRUE

Couverture : TUILE PLATE

COUVERTURE : TOIT A LONGS PANS, APPENTIS

COMMENTAIRE DESCRIPTIF : FERME ACTUELLE : L'HABITATION FORME BLOC AVEC LA GRANGE, CONTRE L'HABITATION, IMPLANTATION DE L'ETABLE AVEC LA CAVE JUSTE EN DESSOUS, LE TOUT EST ENTOURE DE DOUVES EN EAU, PROCHES DE CELLES CI : REMISE

DOCUMENTATION

Bibliographie

BARTHELEMY, *Diocèse ancien...*, t. II, p. 356.

BODOVILLE (Daniel). *Recherches sur les fortifications en terre de l'époque médiévale*. Mémoire de maîtrise, sous la direction de Michel Bur, université de Reims, 1971, p. 44-47.

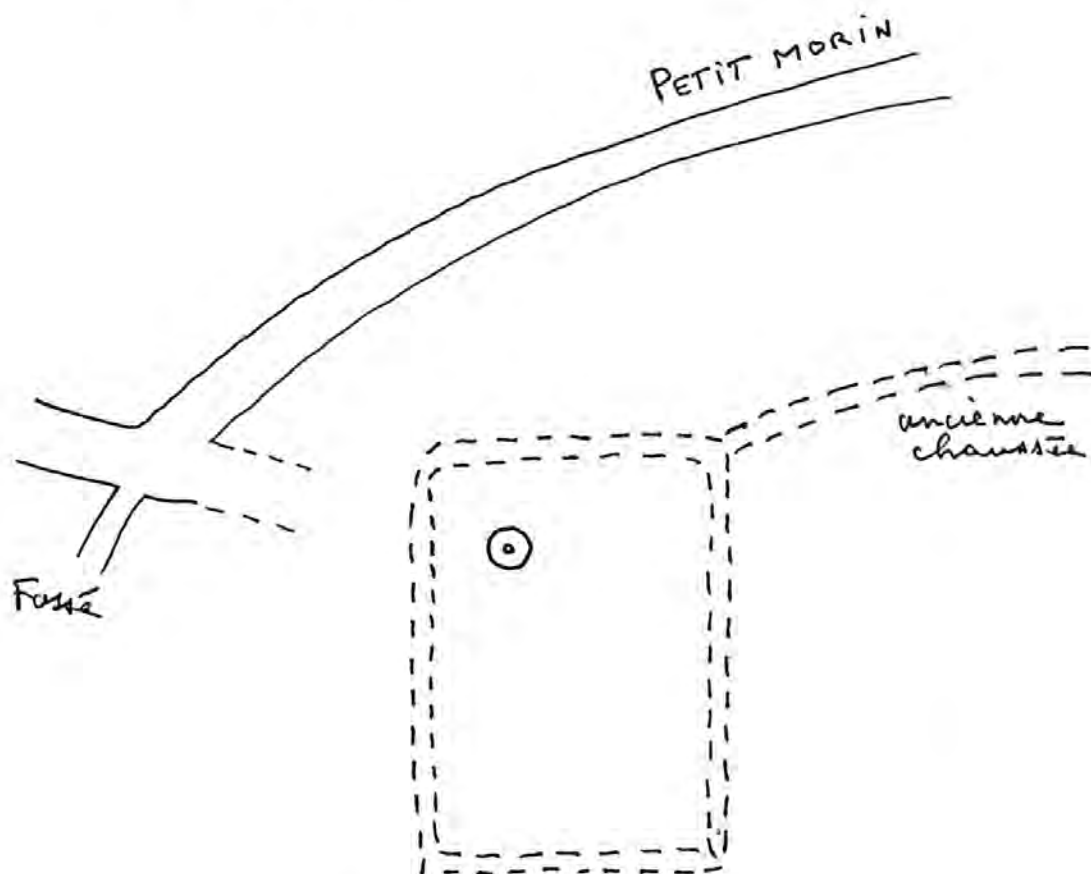
BUR (Michel). *Vestiges d'habitat seigneurial fortifié en Champagne centrale*. Reims : ARERS, 1987, t. III, p. 42-43.

LONGNON, *Dictionnaire...*, p. 59.

TABLE DES ILLUSTRATIONS

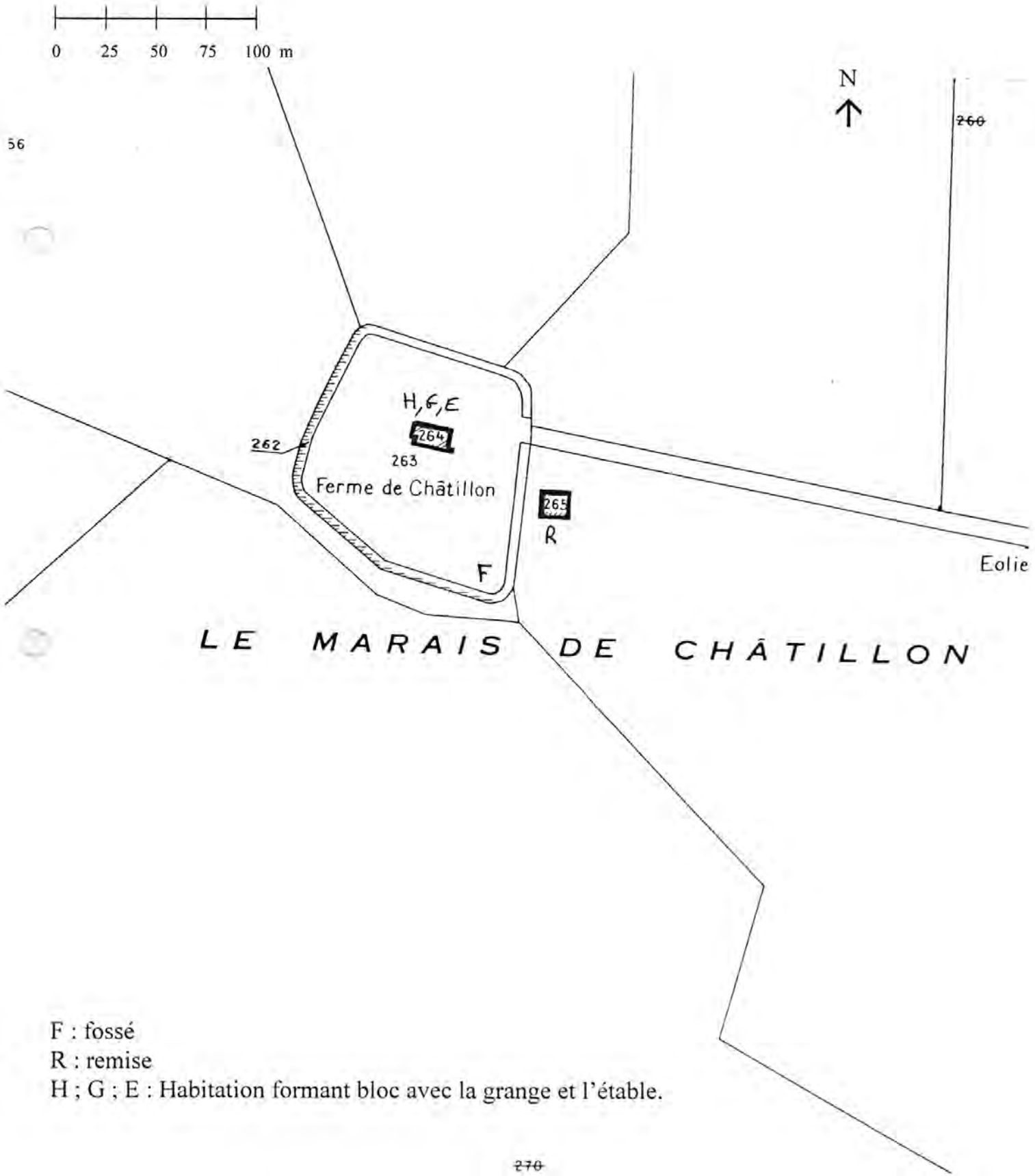
Des. 1	Reproduction du plan cadastral de 1824, section B2.	
Des. 2	Plan-masse et de situation, plan cadastral, section B2, édition à jour pour 1983.	
Des. 3	Plan de l'état actuel, 1996.	
Doc. 1	"Dessin de l'inaccessible place de Chastillon sur le marais 1616" par Claude Chastillon.	94510137X
Fig. 1	Vue aérienne de l'ensemble (1).	97510745XR
Fig. 2	Vue aérienne de l'ensemble (2).	97510746XR
Fig. 3	Vue aérienne de l'ensemble (3).	97510747XR
Fig. 4	L'habitation avec l'étable.	97510670X
Fig. 5	L'habitation avec la grange (ruinée).	97510669X
Fig. 6	Fossé en eau : détail.	97510668X

Des. 1 Etat du cadastre napoléonien (Courjeonnet 1824 section B2)
(Dessin Virginie Inguenaud)

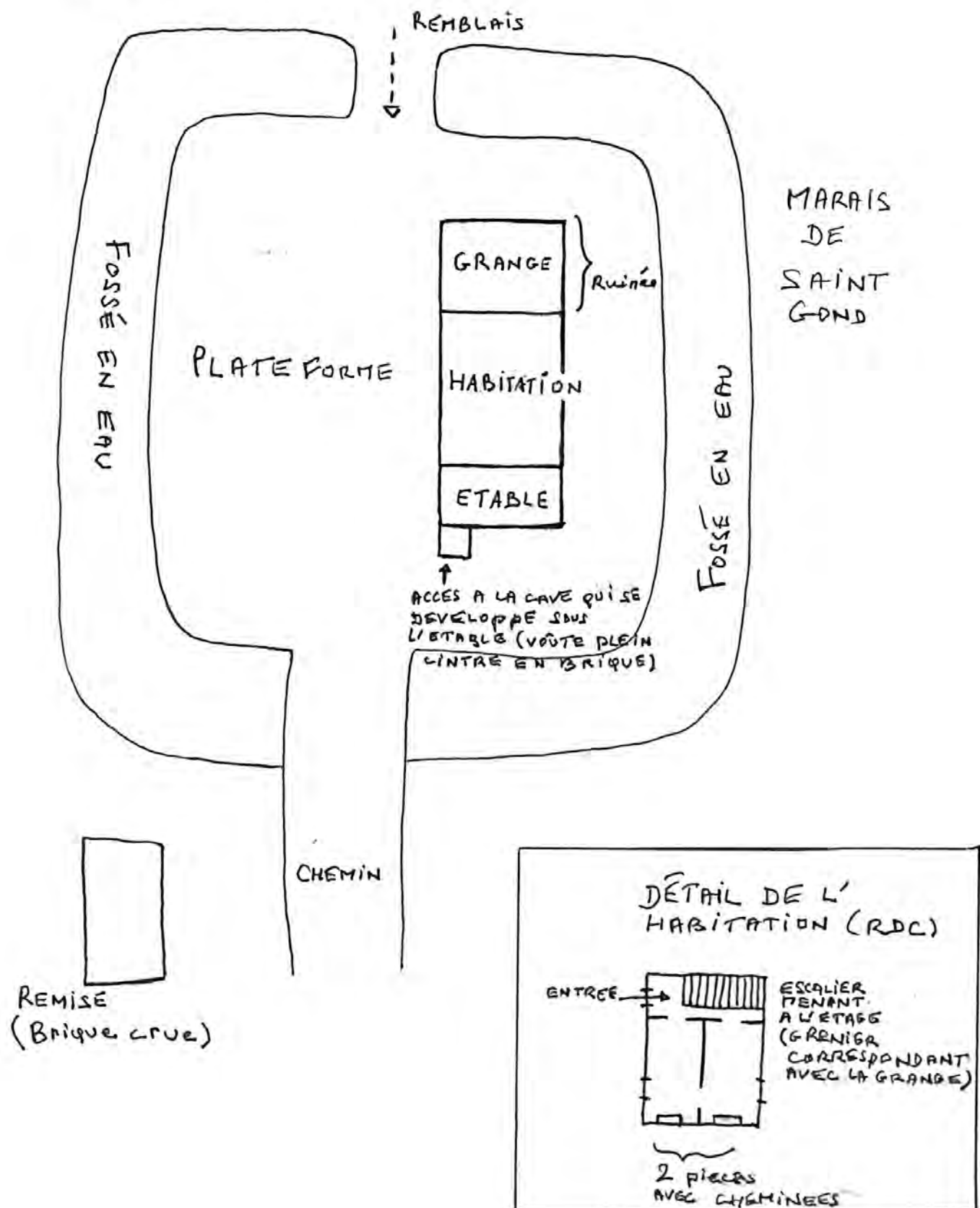


Le marais de Châtillon

- Des. 2 Plan cadastral : localisation des œuvres repérées
 Section B2, feuille révisée pour 1956, mise à jour pour 1983
 Le logis est entouré en gras



Des.3 Etat actuel (1996)
(Dessin Virginie Inguenaud)



Doc. 1 « Dessin de l'inaccessibile place de Chastillon sur le marais 1616 »
par Claude Chastillon
(Bibliothèque Historique de la Ville de PARIS)

phot. inventaire
J. philippot
94 51 137 X



Fig.1 Vue aérienne de l'ensemble (1)

Phot. Inv. J.Philippot
97 51 745 XR
J751868 ZAR



Fig. 2 Vue aérienne de l'ensemble (2)

Phot. Inv. J.Philippot
97 51 746 XR



Fig. 3 Vue aérienne de l'ensemble (3)

Phot. Inv. J.Philippot
97 51 747 XR



Fig.4 L'habitation avec l'étable

Phot. Inv. J.Philippot
97 51 670 X



Fig. 5 - L'habitation avec la grange (ruinée)

Phot. Inv. J.Philippot
97 51 669 X



Fig.6 Fossé en eau : détail

Phot. Inv. J.Philippot
97 51 668 X

