

Département : 51

IA51000088

Aire d'étude : MONTMORT LUCY

Dénomination : VOIE FERREE

Appellation et titre : DITE VOIE D'EPERNAY A MONTMIRAIL

Coordonnées : LAMBERT1 XO = 0695750 XE = 0714500 YN = 0142350 YS = 0126100

PROPRIETE PRIVEE

Etat de conservation : VESTIGES

Dossier d'INVENTAIRE TOPOGRAPHIQUE établi en 1996 par INGUENAUD VIRGINIE

(C) INVENTAIRE GENERAL, 1996

HISTORIQUE

OUVERTE PEU APRES 1900 ET EXPLOITEE PAR LES CHEMIN DE FER DE LA BANLIEU DE REIMS, LA LIGNE EPERNAY MONTMIRAIL ETAIT REPRISE EN 1927 PAR LA SOCIETE GENERALE DES TRANSPORTS DEPARTEMENTAUX ; LE TRAFIC ETANT DEFICITAIRE, DES BUS REMPLACERENT PEU A PEU LES TRAINS A VAPEUR ; CETTE LIGNE FUT DECLASSEE EN 1937 ET LES VOIES DEPOSEES ; EN 1939, IL N'EN RESTAIT PLUS RIEN ; PENDANT L'EXPLOITATION FERROVIAIRE, SUR 20 ARRETS, 9 SE TROUVAIENT DANS LE CANTON DE MONTMORT LUCY ; IL SUBSISTE LES GARES DE : LE BAIZIL, CORRIBERT, MONTMORT, BAYE, TALUS SAINT PRIX, TRANSFORMEES PARFOIS EN HABITATION

DESCRIPTION

SITUATION : EN VILLAGE

COMPOSITION D'ENSEMBLE

Parties constituantes : GARE

MATERIAUX

Gros oeuvre : MOELLON, ENDUIT

Couverture : TUILE MECANIQUE

ELEVATIONS : ELEVATION ORDONNANCEE

COUVERTURE : TOIT A LONGS PANS

DOCUMENTATION

Archives

A.D. Marne, série S

Fonds des C.B.R. (Chemins de fer de la banlieue de Reims) :

5 S 306 (projets de lignes)

5 S 348 à 5 S 357 (ligne Epernay-Montmirail)

Fonds de la Préfecture :

5 S 435

Fonds des Ponts et Chaussées :

5 S 617 à 5 S 624 (ligne Epernay-Montmirail)

5 S 647 (déclassement et démontage de lignes)

5 S 649 (idem)

5 S 723 (dommages de guerre)



Bibliographie

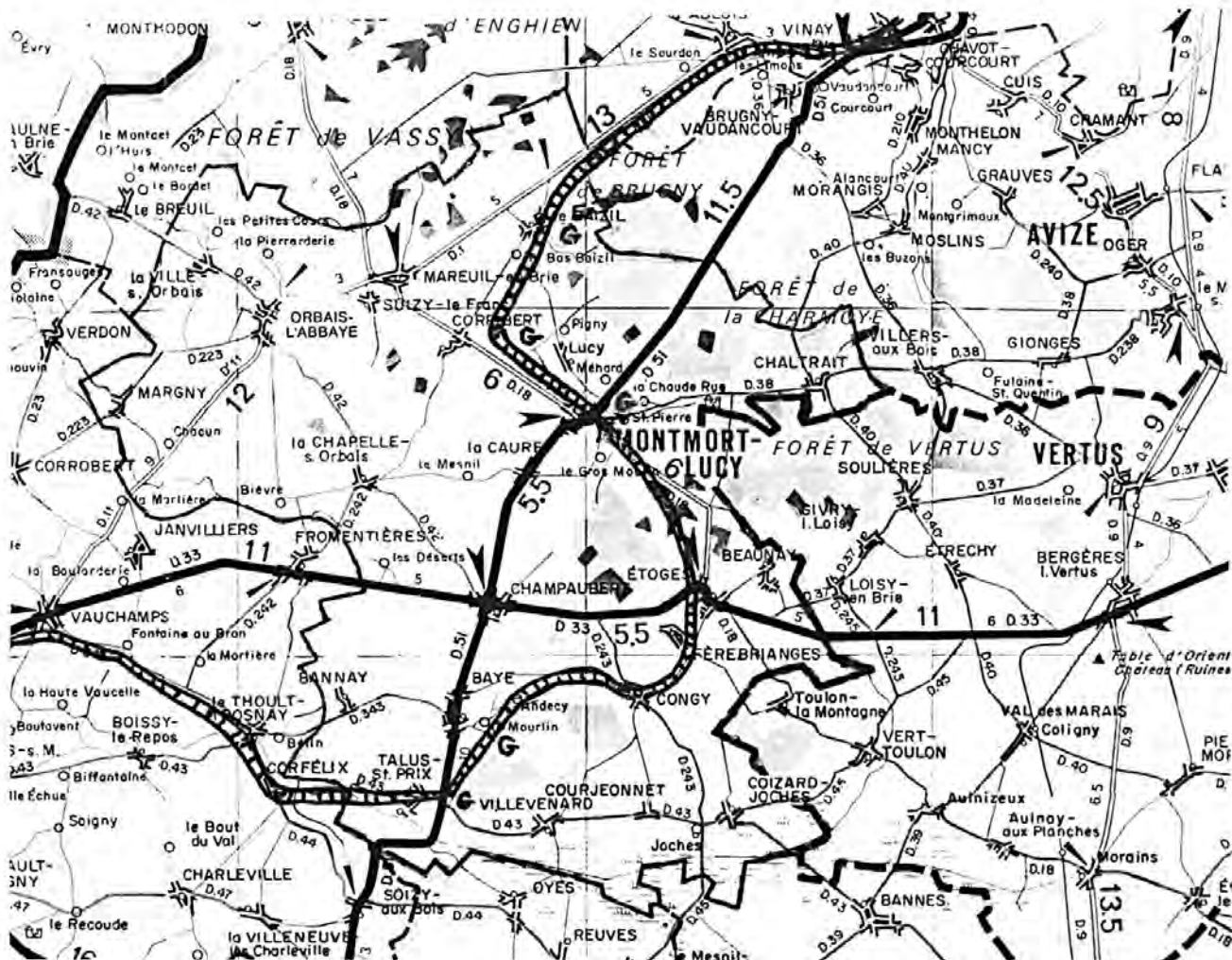
LAEDERICH (G. et P.). *Atlas des voies ferrées secondaires et tramways, t. X (Champagne-Ardenne et Bourgogne)*, 1978 (non paginé) (B.M. Châlons)

LARTILLEUX (H.). *Géographie universelle des transports, t. I (géographie des chemins de fer français), 2ème volume (réseaux divers)*. Paris : Chaix, 1950, p. 50

51 MONTMORT-LUCY (canton de)
 VOIE FERREE
 d'Épernay à Montmirail

Tracé dans le canton de Montmort-Lucy

 voie ferrée (déposée)
 gare subsistante



Doc. Le Baizil, la gare au début du siècle, d'après une carte postale ancienne
(A.D.Marne, série Fi)

Repr.Inv. J.Philippot
91 51 01161 X



Fig. 1 Le Baizil : la gare

Phot. Inv. J.Philippot
97 51 617 X



Fig. 2

Baye, Le Mourlin : la gare

Phot. Inv. J.Philippot
97 51 497 X



Fig. 3

Corribert : la gare

Phot. Inv. J.Philippot
97 51 644 X



Fig. 4

Montmort : la gare

Phot. Inv. J.Philippot
97 51 615 X



Fig. 5

Talus-Saint-Prix : la gare

Phot. Inv. J.Philippot
97 51 474 X

