Département : 51 IA51000083

Aire d'étude : MONTMORT LUCY

Commune : LA VILLE SOUS ORBAIS

Dénomination **: MAISONS, FERMES**

Coordonnées : LAMBERT1 XO = 0698100 XE = 0698400 YN = 0141050 YS = 0140950

Dossier d'INVENTAIRE TOPOGRAPHIQUE établi en 1995, 1996 par INGUENAUD VIRGINIE

(C) INVENTAIRE GENERAL, 1995

HISTORIQUE

MAISONS, FERMES 19E SIECLE.

DESCRIPTION

RECENSEMENT : ETUDIE : 0 REPERE : 12 BATI : 40

MATERIAUX
Gros oeuvre : MOELLON, ENDUIT
Couverture : TUILE MECANIQUE, TUILE PLATE, ARDOISE

TABLEAU DES OEUVRES REPEREES

voie et n° (ou nom de la ferme) et datation terrain	cadastre de 1988	emplace-ment		façade			étage(s) carré(s)	matériaux de gros oeuvre		matériaux de décor			
		C	R	PR	S	O		MM	B	B	PT	Cé	St
Champrenault (ferme) 19e s.	A1 10	X					2	X					
le Lohan (ferme) 19e s.	AB 18	X					1	X					
les Petites Cours 19e s.	AB 28	X					2	X					
idem	AB 31		X				2	X					
Bayard (ferme) 19e s.	AC 07	X					2	X		X			
Bayard 19e s.	AC 10	X					1	X		X			
idem	AC 13	X					1	X					
Championnerie 19e s.	AC 33	X					2	X					
Carbonniotterie 19e s.	AC 38	X					1	X					
Village 19e s.	AD 09		X				2	X					
idem	AD 14		X				1	X					
idem 4 maisons	AD 19	X					1 ou 2	X					
idem	AD 28	X					2	X		X			
idem	AD 31	X					2	X					
idem	AD 38	X					1	X					
idem	AD 39	X					1	X					
Village (ferme) 19e s.	AD 49	X					2	X			X		
le Moulin de la ville 19e s.	AD 67	X					2	X		X			
la Bufferie (ferme) 19e 20e	AH 07	X					2	X					

emplacement du logis
C sur cour
R sur rue

façade du logis
PR pignon sur rue
S symétrie
O ordonnancement

matériaux de gros-oeuvre
MM moellon de meulière
B brique

matériau de décor
B brique
PT pierre de taille
Cé céramique
St stuc

TABLE DES ILLUSTRATIONS

Des. 1 Localisation des œuvres repérées d'après le plan cadastral mis à jour pour 1988, section A1.

Des. 2 Localisation des œuvres repérées d'après le plan cadastral mis à jour pour 1988, section AB.

Des. 3 Localisation des œuvres repérées d'après le plan cadastral mis à jour pour 1988, section AC.

Des. 4 Localisation des œuvres repérées d'après le plan cadastral mis à jour pour 1988, section AC.

Des. 5 Localisation des œuvres repérées d'après le plan cadastral mis à jour pour 1988, section AD.

Des. 6 Localisation des œuvres repérées d'après le plan cadastral mis à jour pour 1988, section AD.

Des. 7 Localisation des œuvres repérées d'après le plan cadastral mis à jour pour 1986, section AH.

Fig. 1 Ferme, entrée du village par la route d'Orbais. 97510056X

Fig. 2 Le hameau de Bayard, ensemble de logis et de parties agricoles. 97510059X

Fig. 3 Le hameau de Bayard, ferme. 97510058X

Des. 1 Plan cadastral : localisation des œuvres repérées
Section A1, feuille révisée pour 1969, édition à jour pour 1988
Le logis est entouré en gras

0 60 120 180 240 m

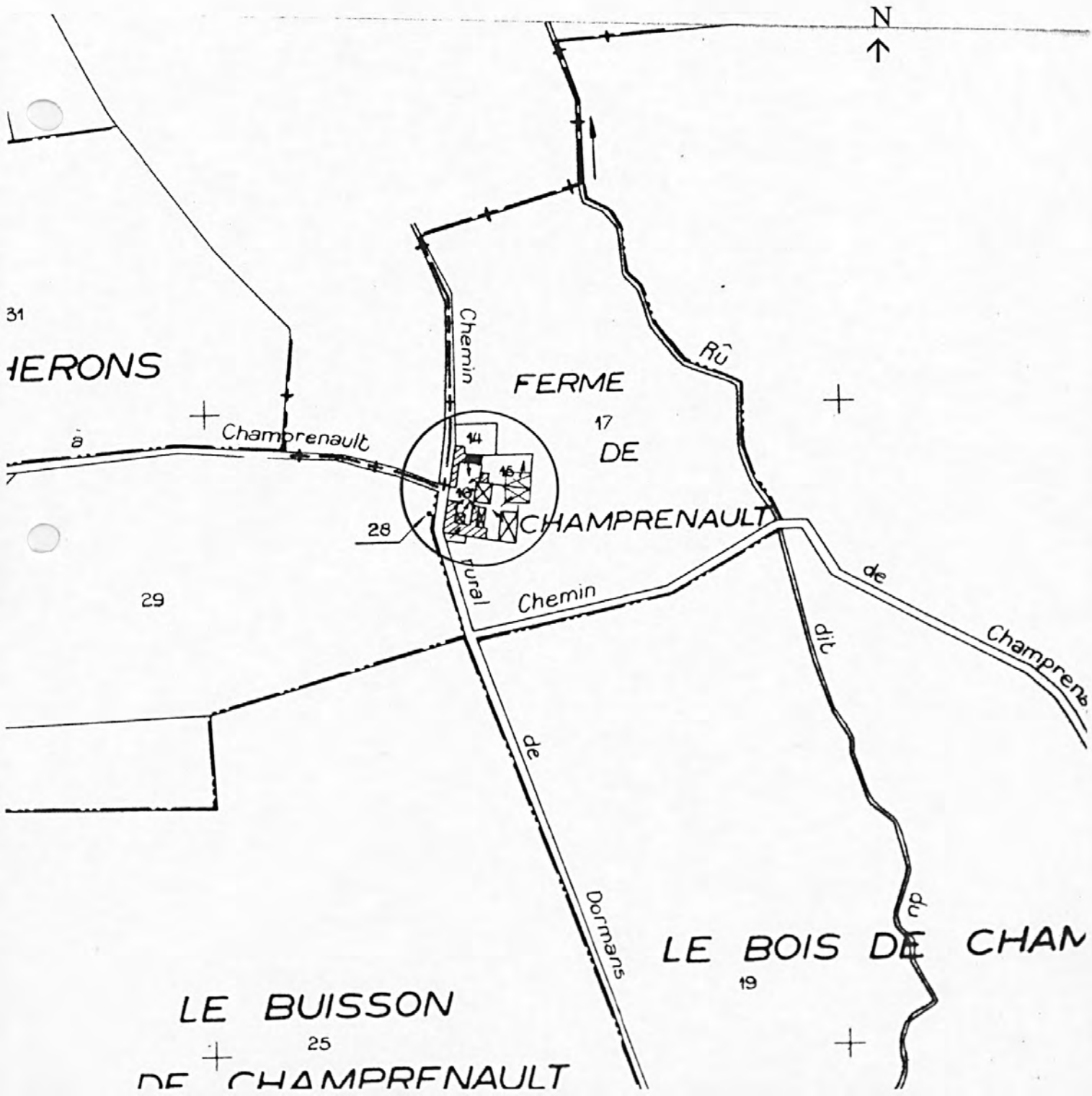

Des. 2 Plan cadastral : localisation des œuvres repérées
Section AB, feuille révisée pour 1969, édition à jour pour 1988
Le logis est entouré en gras

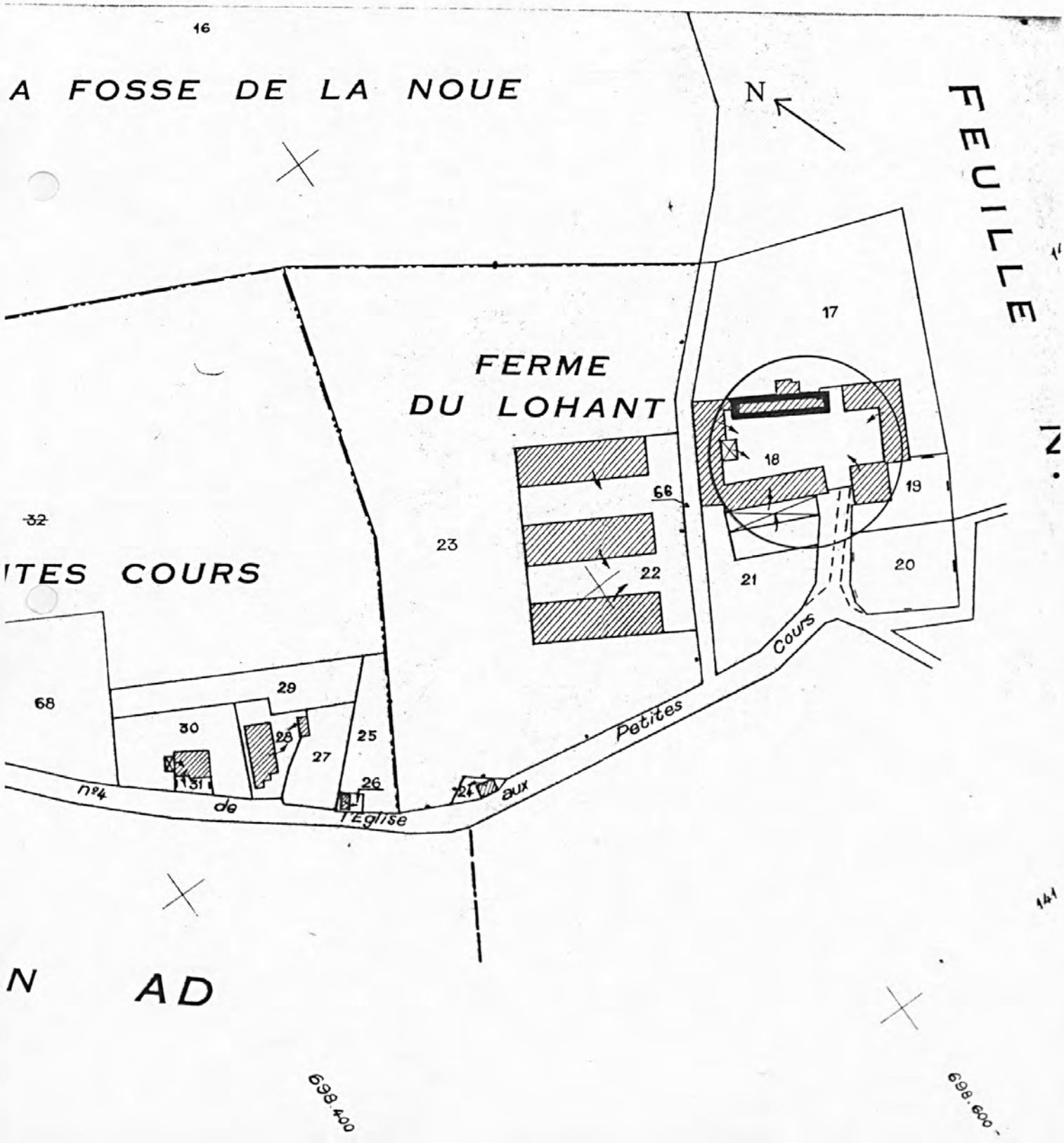

Des. 3 Plan cadastral : localisation des œuvres repérées
Section AC, feuille révisée pour 1969, édition à jour pour 1988
Le logis est entouré en gras

0 20 40 60 80 m

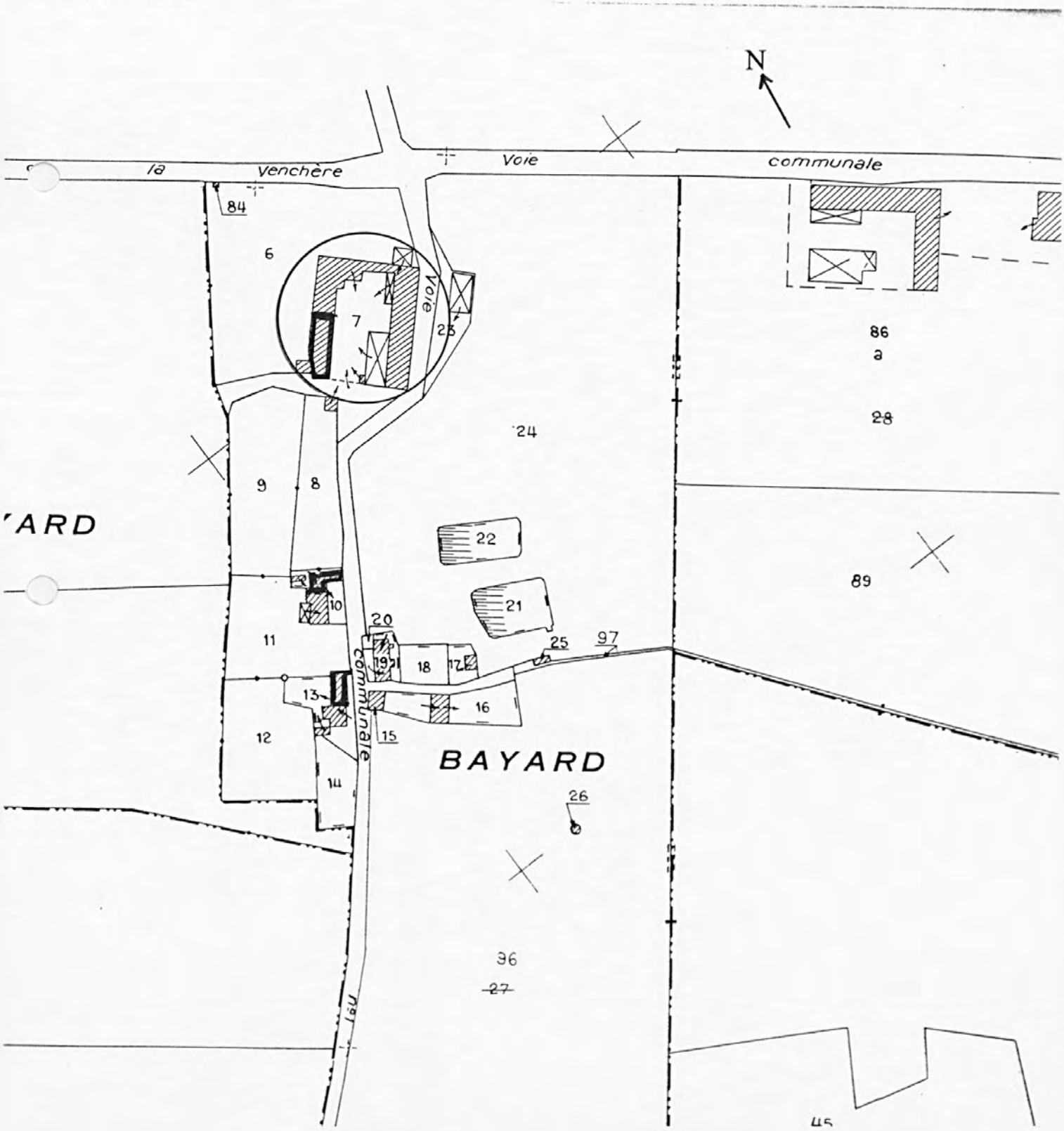

Des. 4 Plan cadastral : localisation des œuvres repérées
Section AC, feuille révisée pour 1969, édition à jour pour 1988
Le logis est entouré en gras

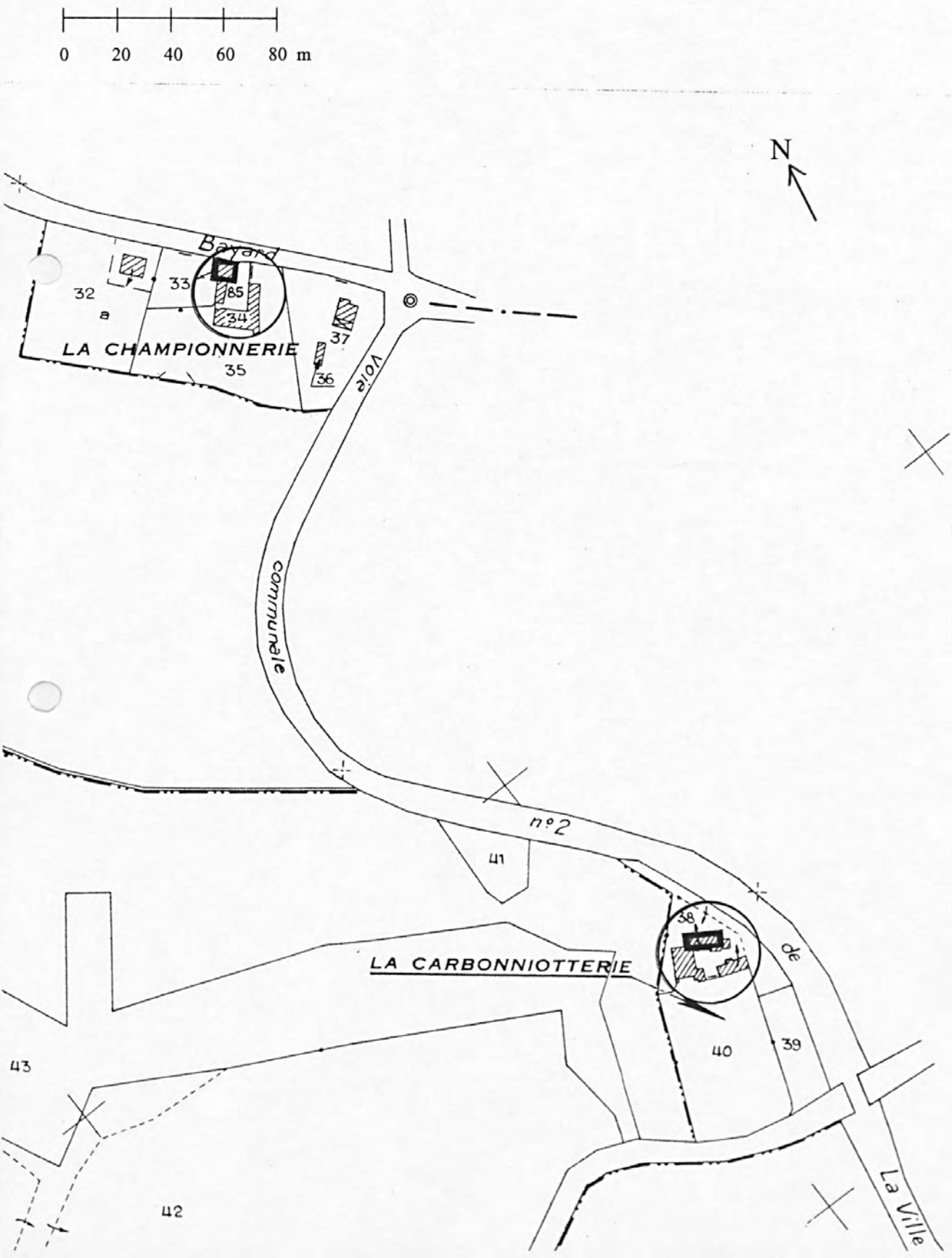

Des. 5 Plan cadastral : localisation des œuvres repérées
Section AD, feuille révisée pour 1969, édition à jour pour 1988
Le logis est entouré en gras

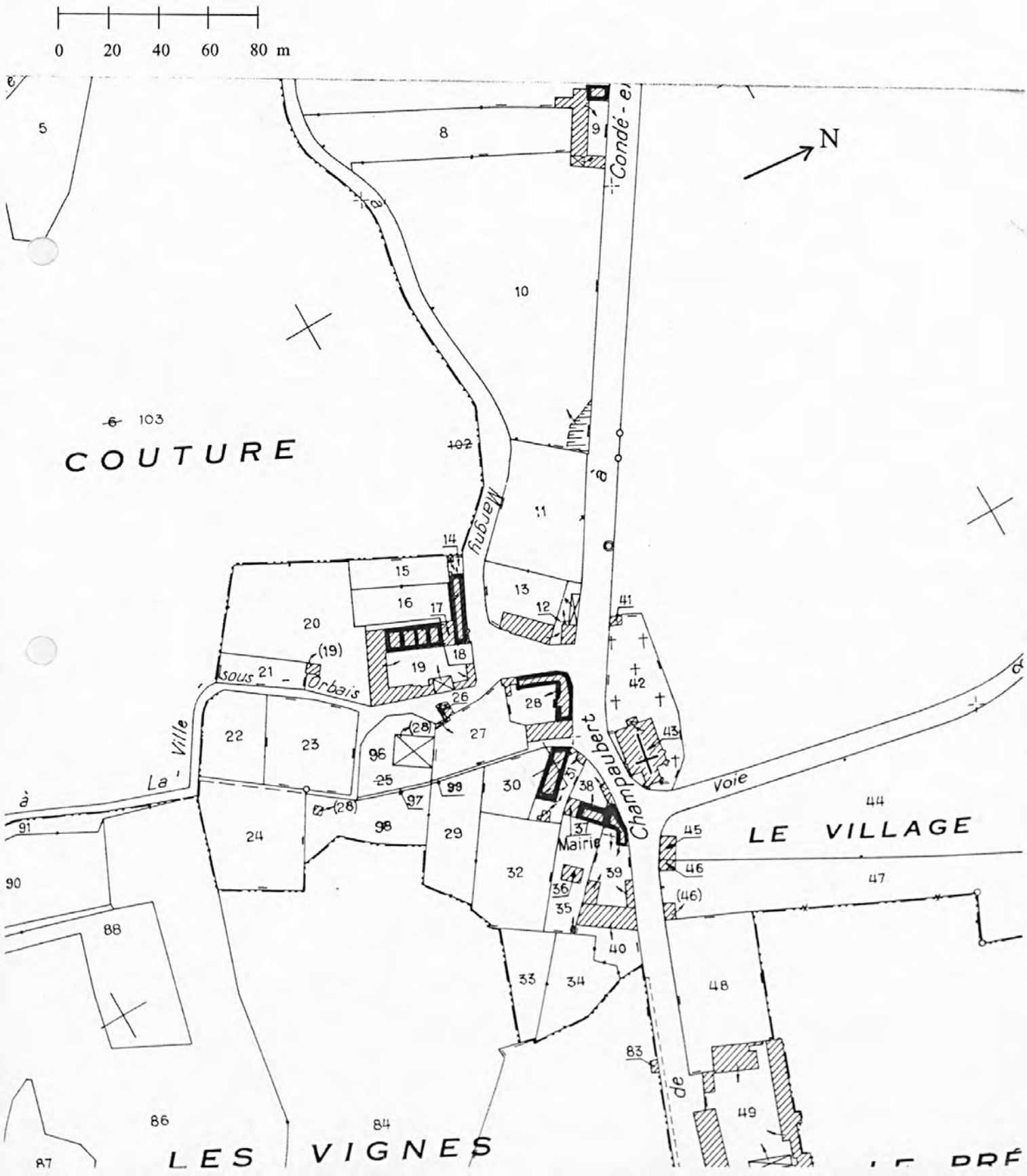

Des. 6 Plan cadastral : localisation des œuvres repérées
Section AD, feuille révisée pour 1969, édition à jour pour 1988
Le logis est entouré en gras

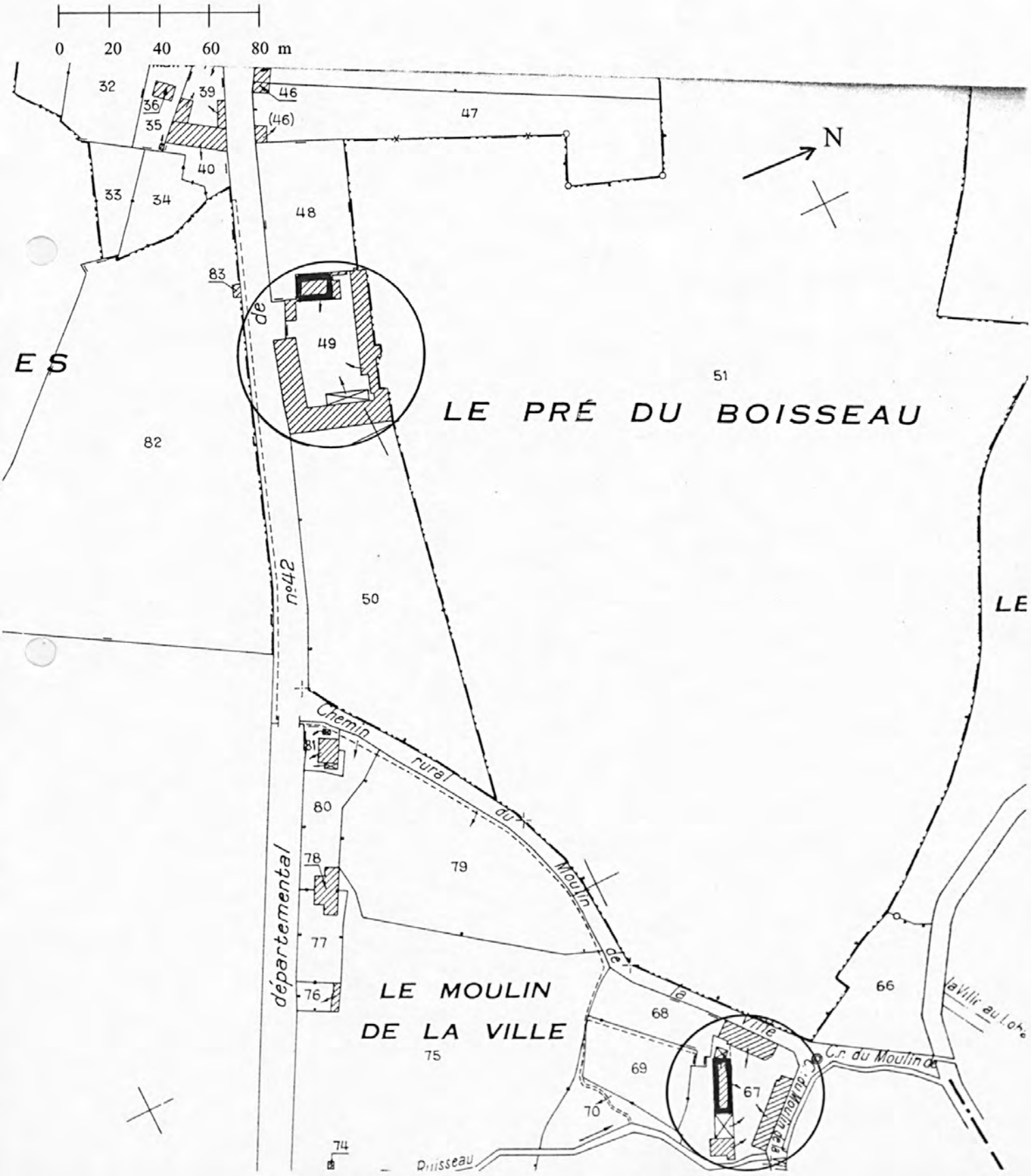

Des. 7 Plan cadastral : localisation des œuvres repérées
Section AH, feuille révisée pour 1969, édition à jour pour 1988
Le logis est entouré en gras

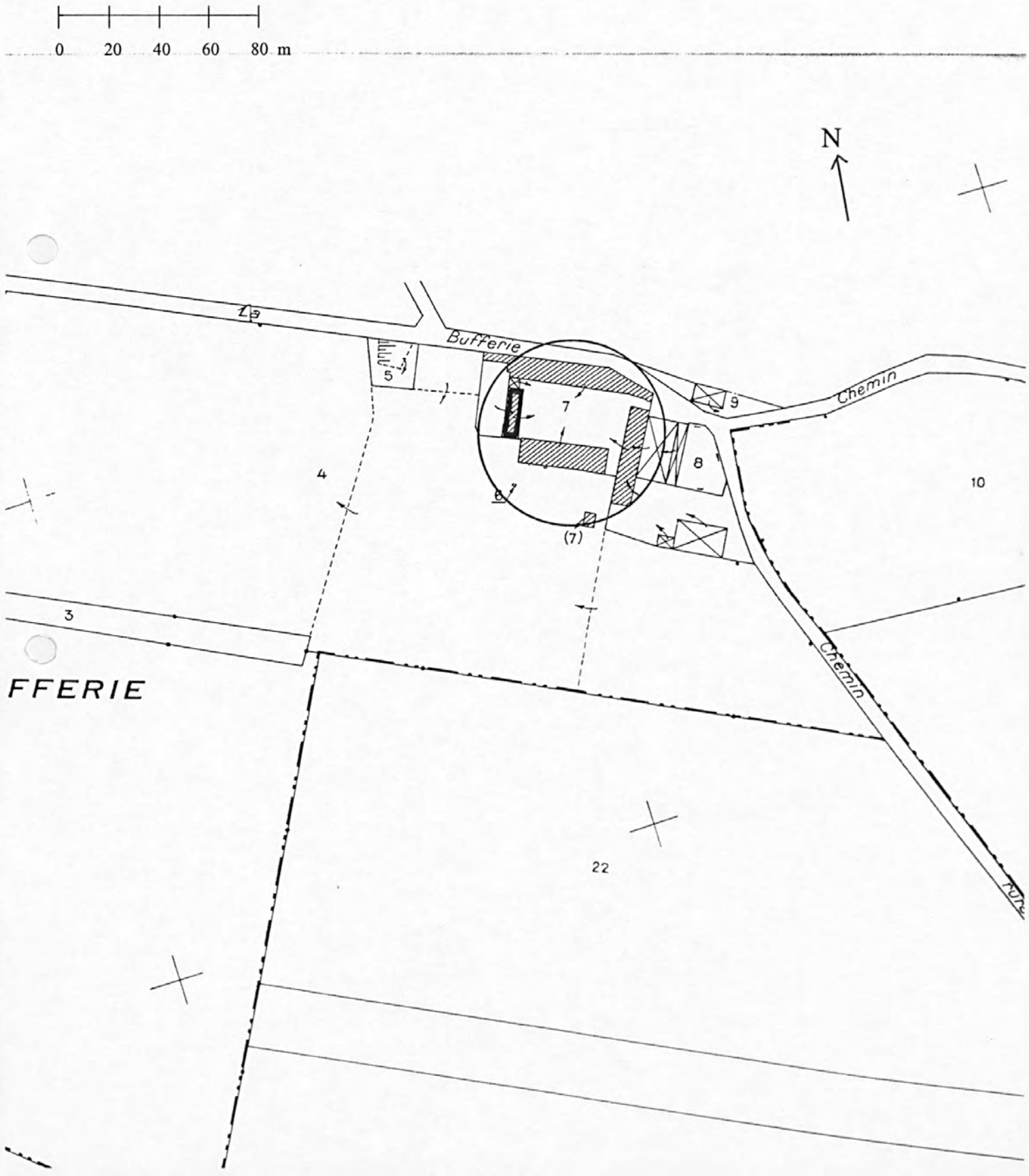

Fig. 1 Ferme, entrée du village par la route d'Orbais
cadastre 1988 AD 49

Phot. Inv. J.Philippot
97 51 56 X

Fig. 2 Le hameau de Bayard, ensemble de logis et de parties agricoles

Phot. Inv. J.Philippot
97 51 59 X

Fig. 3 Le hameau de Bayard, ferme

Phot. Inv. J.Philippot
97 51 58 X