Département : 51 IA51000081

Aire d'étude : MONTMORT LUCY

Commune : SUIZY LE FRANC

Dénomination **: MAISONS, FERMES**

Coordonnées : LAMBERT1 XO = 0702375 XE = 0702600 YN = 0140250 YS = 0140025

Dossier d'INVENTAIRE TOPOGRAPHIQUE établi en 1995, 1996 par INGUENAUD VIRGINIE

(C) INVENTAIRE GENERAL, 1995

HISTORIQUE

MAISONS, FERMES 19E SIECLE.

DESCRIPTION

RECENSEMENT : ETUDIE : 0 REPERE : 43 BATI : 60

MATERIAUX
Gros oeuvre : MOELLON, ENDUIT, BRIQUE
Couverture : TUILE MECANIQUE, TUILE PLATE

TABLEAU DES OEUVRES REPEREES

voie et n° (ou nom de la ferme)	cadastre de 1933	emplace-ment		façade			étage(s) carré(s)	matériaux de gros oeuvre		matériaux de décor			
		C	R	PR	S	O		MM	B	B	PT	Cé	St
Maucreux, 18e 19e s. (ferme)	B1 6	X					2	X					
La Marquerie 19e s. (ferme)	A2 94	X					2	X		X			
La Pommerie 19e s. (ferme)	B3 112	X					1	X					
Le Champ des Chèvres(ferme) 19e s.	A3 153	X					1	X					
Le Champ des Chèvres 19e s.	A3 125	X					2	X					
idem	A3 128		X				1	X					
idem	A3 130		X				2	X					
idem	A3 132		X				2	X					
idem	A3 143	X					1	X					
idem	A3 146	X					1	X					
idem	A3 148	X					1	X					
idem	A3 158	X					1	X					
idem	A3 172	X					1	X					
idem	A3 175	X					2	X					
idem	A3 176	X					1	X					
idem	A3 177		X				2	X					
Courcemont (hameau) 19e s.	A2 78, 9, 80	X					1	X					
idem	A2 86	X					1						
Beaumont (hameau) 19e s	B2 46		X				1	X	X	X			
idem	B2 53		X				1	X					
idem	B2 55		X				1	X					
idem	B2 57		X				1	X					
idem	B2 58		X				1	X					
idem	B2 61		X				2	X					
idem	B2 66		X				1	X					
idem	B2 70		X				2	X		X			
idem	B2 80		X				2	X		X			
idem	B2 81		X				1	X		X			
idem	B2 84		X				1						

voie et n° (ou nom de la ferme)	cadastre de 1933	emplace-ment		façade			étage(s) carré(s)	matériaux de gros oeuvre		matériaux de décor			
		C	R	PR	S	O		MM	B	B	PT	Cé	St
idem	B2 87		X				2	X					
idem	B2 89		X				2	X					
Le village 19e s.	B2 113	X					1 et 2	X		X			
idem (ferme)	B2 117	X					1	X		X			
idem (ferme)	B2 122	X				X	2	X		X			
idem	B2 124		X				2	X					
idem	B2 125		X				2	X					
idem (ancien moulin)	B2 127		X				2	X					
idem	B2 132		X				2	X					
idem	B2 135		X				1	X					
idem	B2 137		X				1	X					
idem	B2 139		X				1	X					
idem	B2 145	X					2	X					
idem (ferme)	B2 146	X					2	X					

emplacement du logis
C sur cour
R sur rue

façade du logis
PR pignon sur rue
S symétrie
O ordonnancement

matériaux de gros-oeuvre
MM moellon de meulière
B brique

matériau de décor
B brique
PT pierre de taille
Cé céramique
St stuc²

TABLE DES ILLUSTRATIONS

Des. 1 Localisation des œuvres repérées d'après le plan cadastral révisé pour 1933, section A2.

Des. 2 Localisation des œuvres repérées d'après le plan cadastral révisé pour 1933, section A2.

Des. 3 Localisation des œuvres repérées d'après le plan cadastral révisé pour 1933, édition à jour pour 1989, section A3.

Des. 4 Localisation des œuvres repérées d'après le plan cadastral révisé pour 1933, section B1.

Des. 5 Localisation des œuvres repérées d'après le plan cadastral révisé pour 1933, section B2.

Des. 6 Localisation des œuvres repérées d'après le plan cadastral révisé pour 1933, section B2.

Des. 7 Localisation des œuvres repérées d'après le plan cadastral révisé pour 1933, section B2.

Des. 8 Localisation des œuvres repérées d'après le plan cadastral révisé pour 1933, section B2.

Des. 9 Localisation des œuvres repérées d'après le plan cadastral révisé pour 1933, section B3.

Fig. 1 Le chemin n°4 de Suizy à Mareuil-en-Brie : les maisons, vues en allant vers le village. 97510084X

Fig. 2 Le chemin n°4 de Suizy à Mareuil-en-Brie : les maisons, vues en sortant du village. 97510085X

Fig. 3 Le hameau de Beaumont. 97510086X

Fig. 4 Le hameau de Beaumont. 97510087X

Fig. 5 Le hameau de Beaumont. 97510088X

Des. 1 Plan cadastral : localisation des œuvres repérées
Section A2, feuille révisée pour 1933
Le logis est entouré en gras

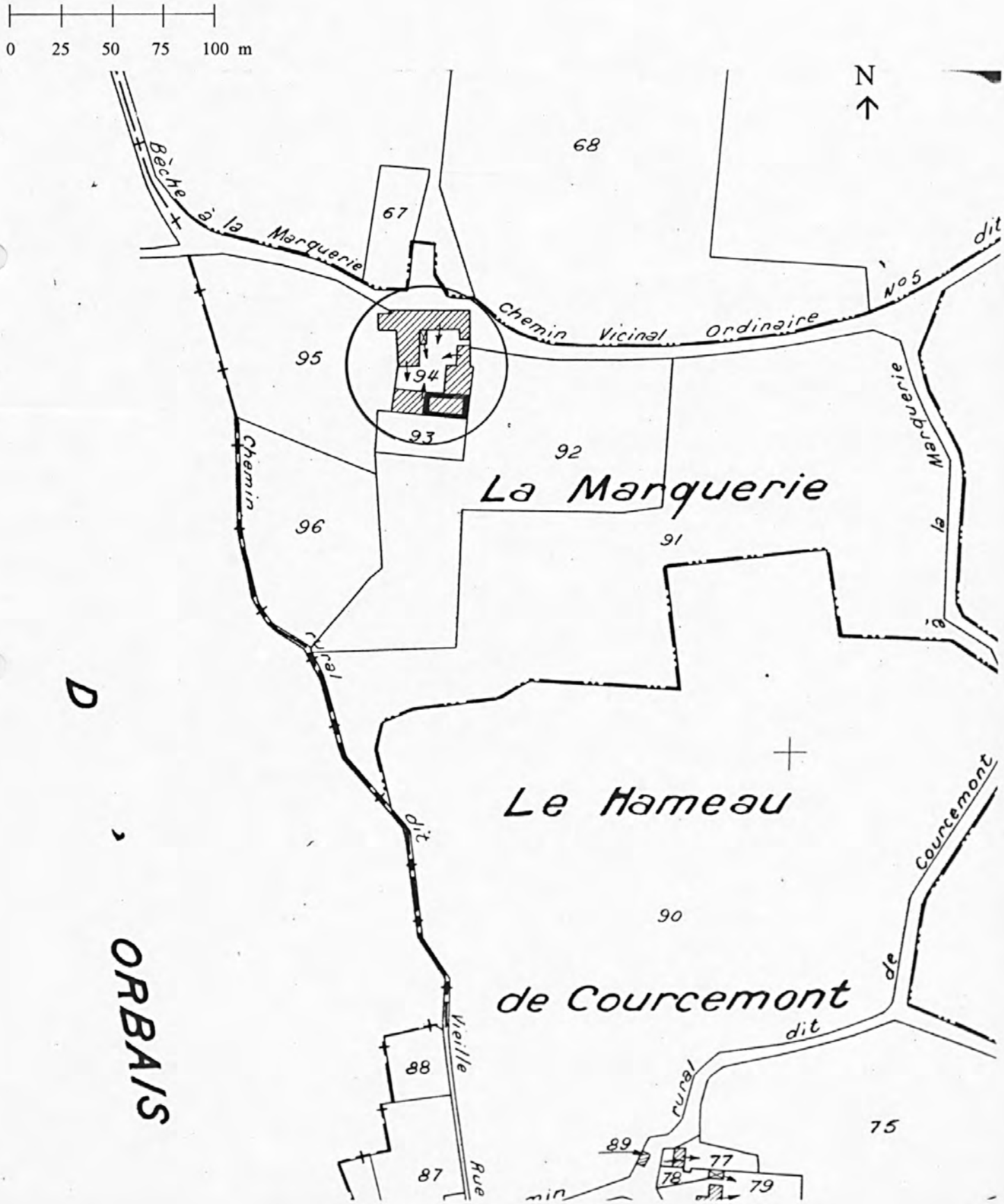

Des. 2 Plan cadastral : localisation des œuvres repérées
Section A2, feuille révisée pour 1933
Le logis est entouré en gras

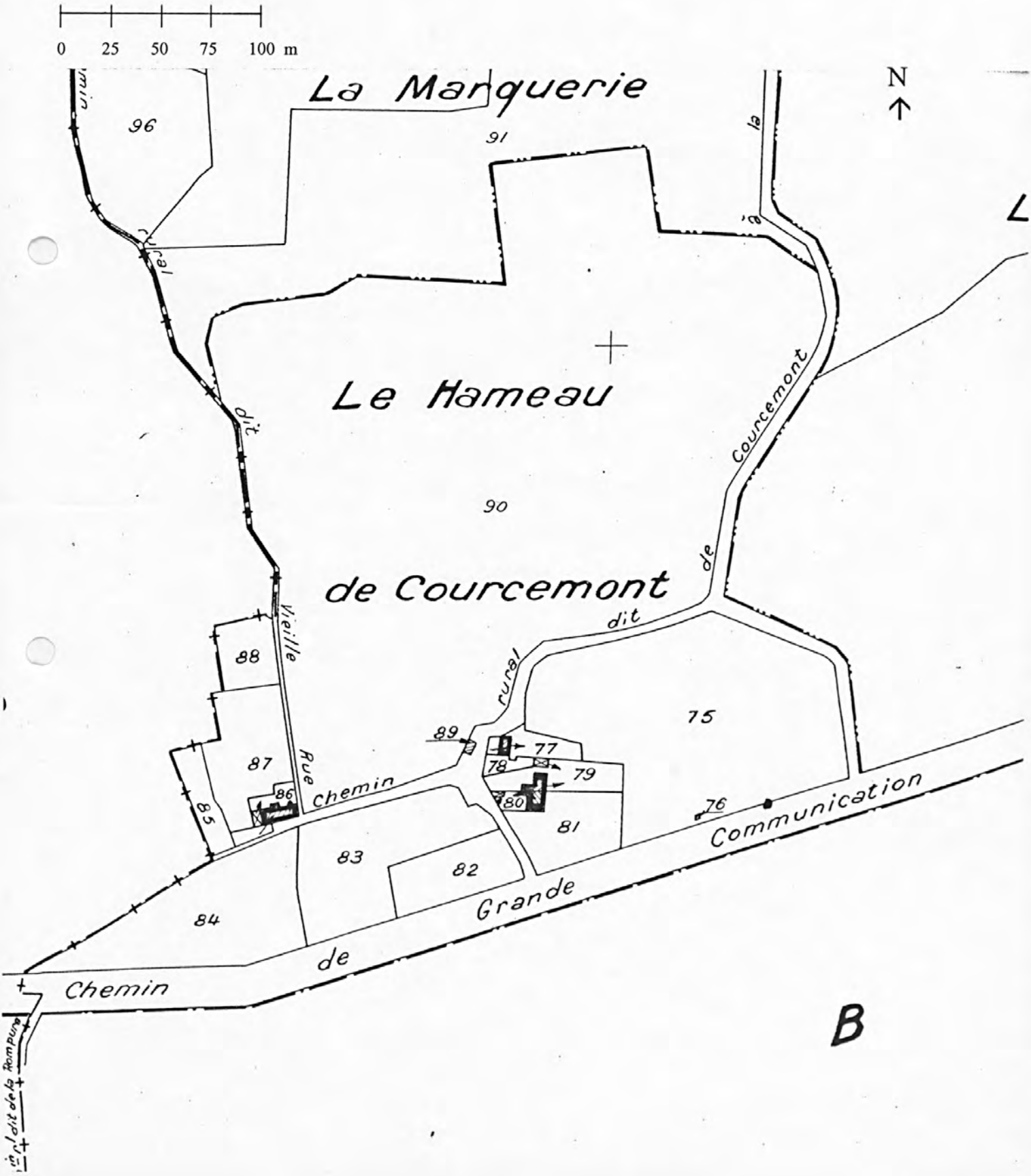

Des. 3 Plan cadastral : localisation des œuvres repérées
Section A3, feuille révisée pour 1933, édition à jour pour 1989
Le logis est entouré en gras

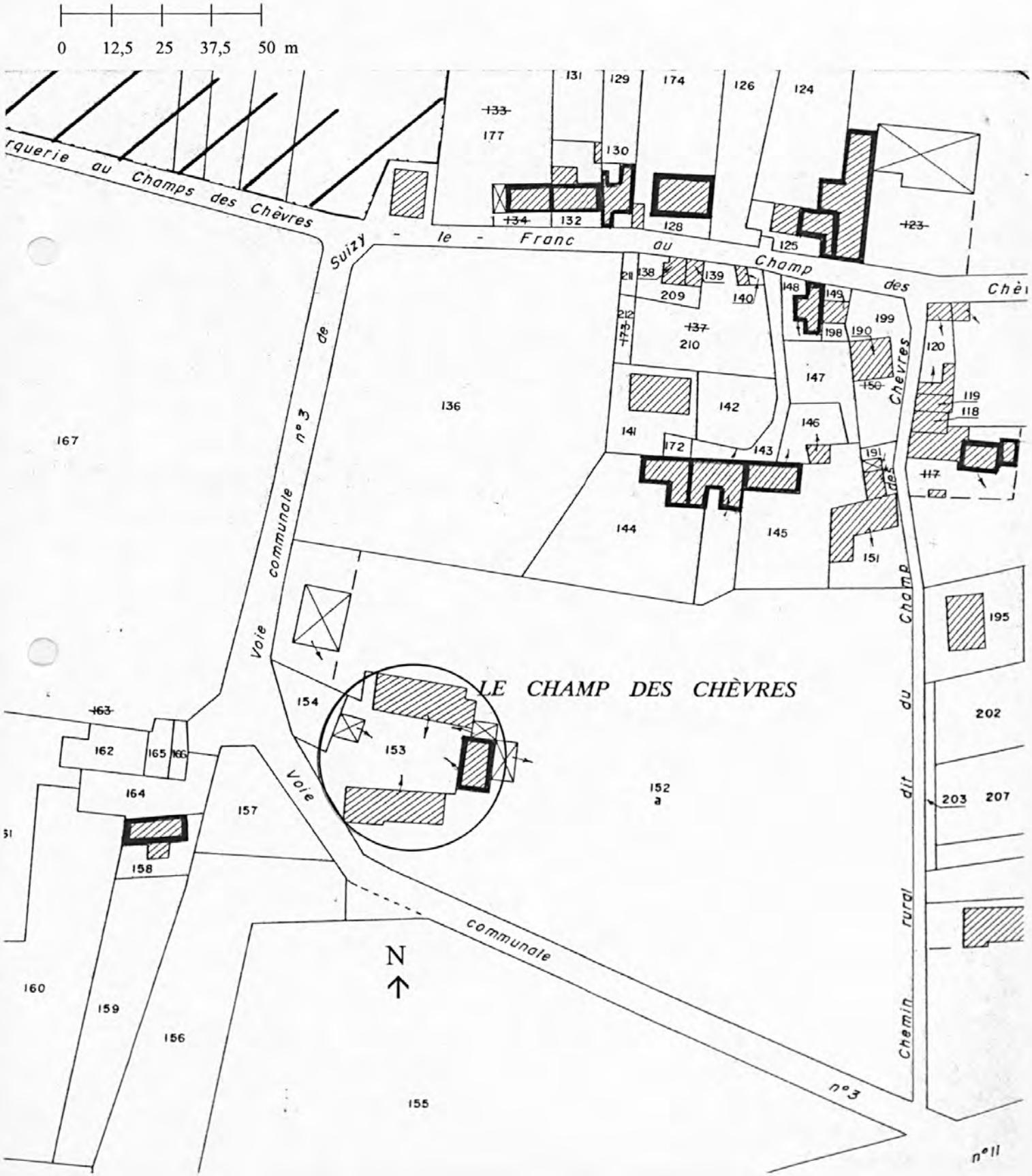

Des. 4 Plan cadastral : localisation des œuvres repérées
Section B1, feuille révisée pour 1933
Le logis est entouré en gras

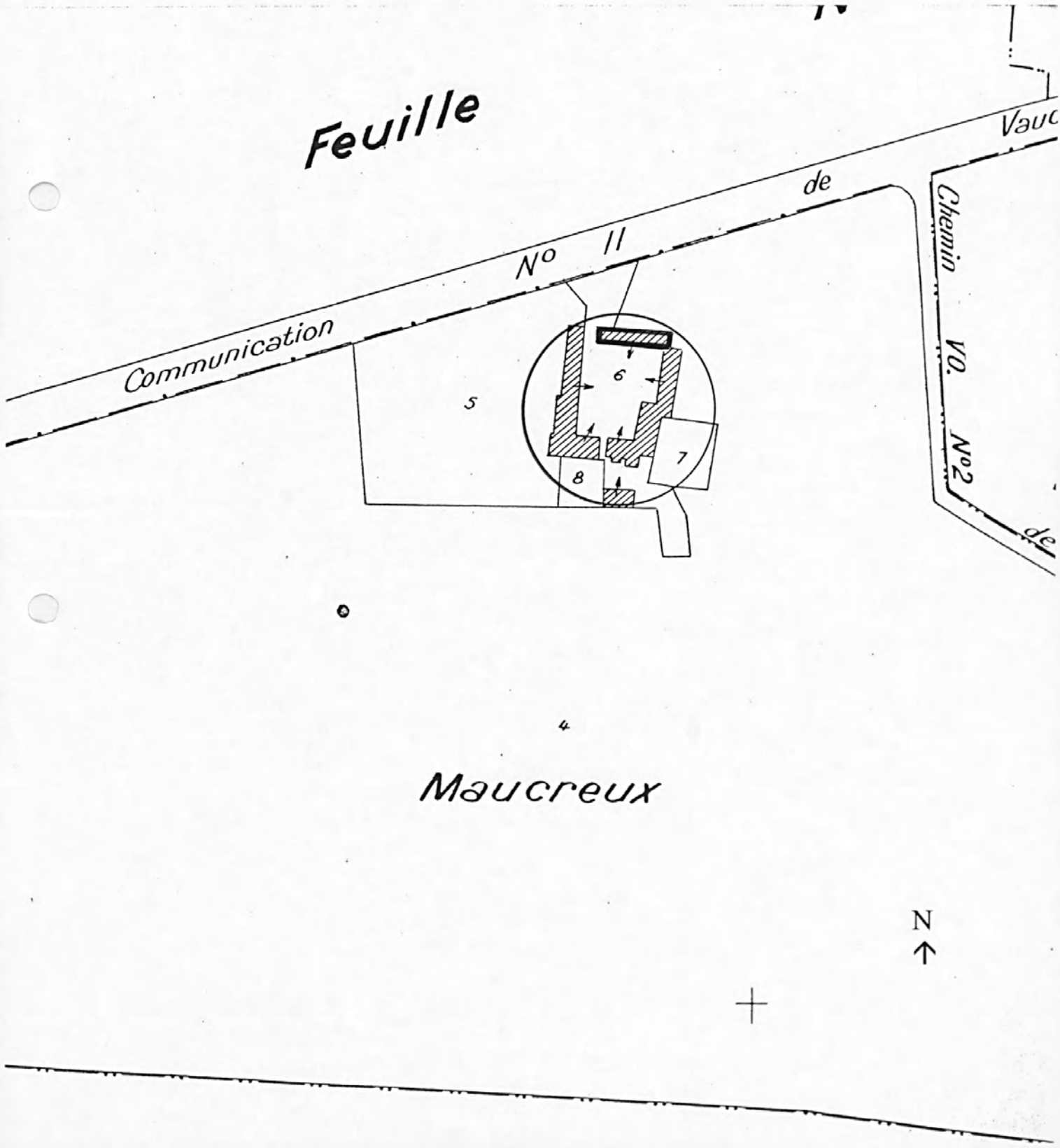

Des. 5 Plan cadastral : localisation des œuvres repérées
Section B2, feuille révisée pour 1933
Le logis est entouré en gras

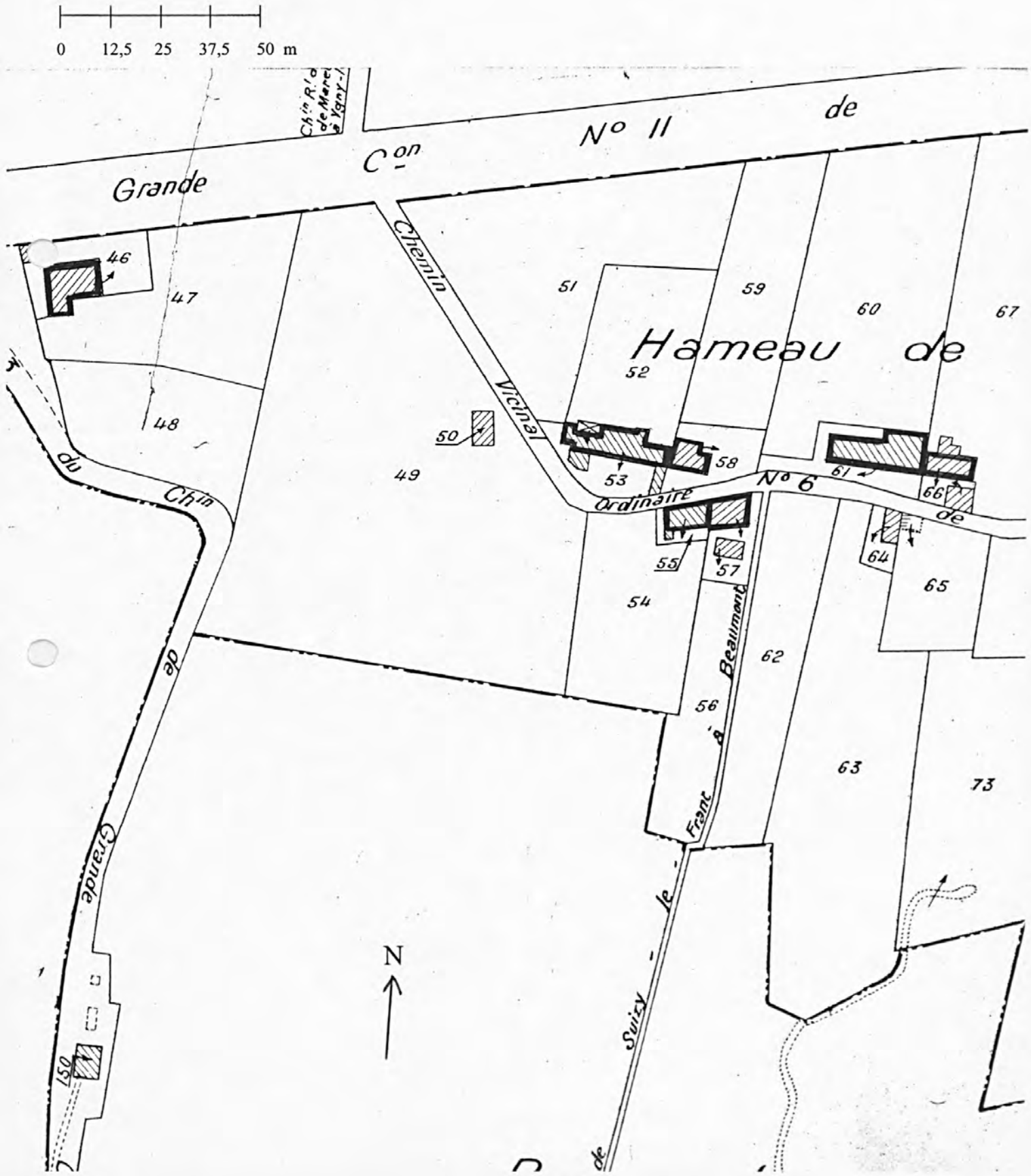

Des. 6 Plan cadastral : localisation des œuvres repérées
Section B2, feuille révisée pour 1933
Le logis est entouré en gras

Des. 7 Plan cadastral : localisation des œuvres repérées
Section B2, feuille révisée pour 1933
Le logis est entouré en gras

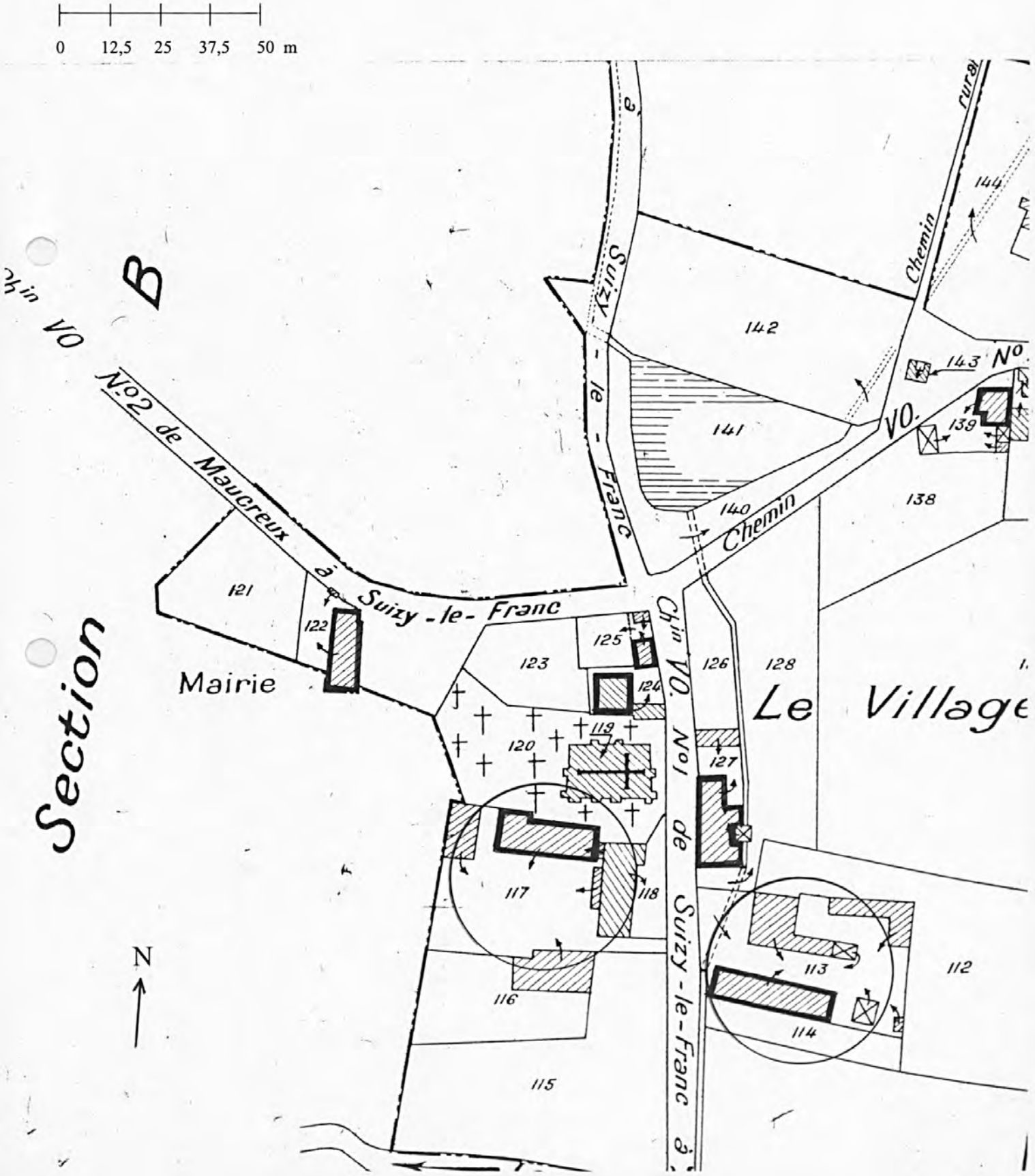

Des. 8 Plan cadastral : localisation des œuvres repérées
Section B2, feuille révisée pour 1933
Le logis est entouré en gras

Des. 9 Plan cadastral : localisation des œuvres repérées
Section B3, feuille révisée pour 1933
Le logis est entouré en gras

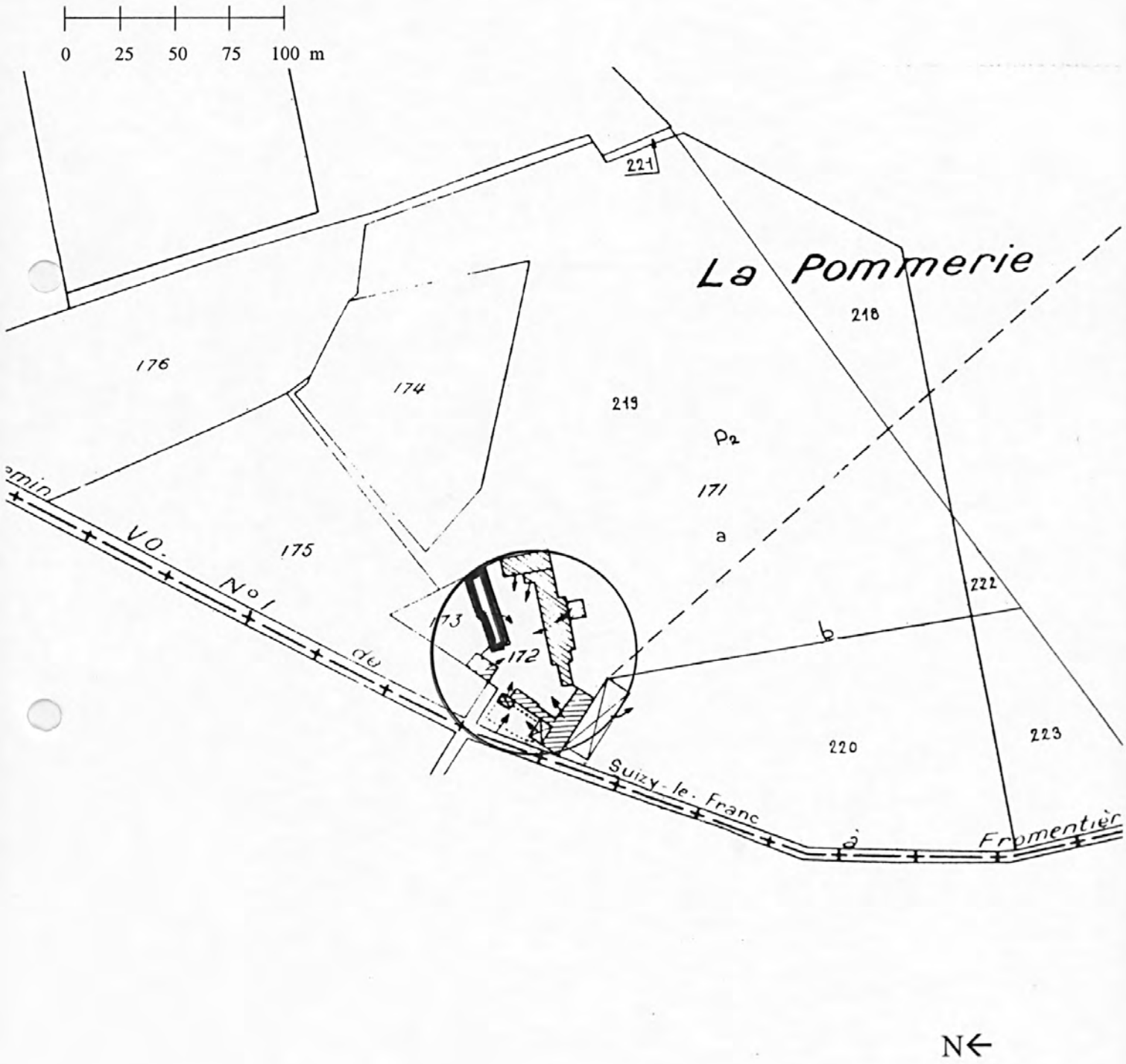

Fig. 1 Le chemin n°4 de Suizy à Mareuil-en-Brie : les maisons, vues en allant vers le village

Phot. Inv. J.Philippot
97 51 84 X

Fig. 2 Le chemin n°4 de Suizy à Mareuil-en-Brie : les maisons, vues en sortant du village

Phot. Inv. J.Philippot
97 51 85 X

Fig. 3 Le hameau de Beaumont (1)

Phot. Inv. J.Philippot
97 51 86 X

Fig. 4 Le hameau de Beaumont (2)

Phot. Inv. J.Philippot
97 51 87 X

Fig. 5 Le hameau de Beaumont (3)

Phot. Inv. J.Philippot
97 51 88 X