

Département : 51

IA51000060

Aire d'étude : MONTMORT LUCY

Commune : VILLEVENARD

Dénomination : **VILLAGE**

---

Coordonnées : LAMBERT1 XO = 0706900 XE = 0707900 YN = 0126750 YS = 0126100

Dossier d'INVENTAIRE TOPOGRAPHIQUE établi en 1992, 1995 par INGUENAUD VIRGINIE

(C) INVENTAIRE GENERAL, 1992

---

#### **HISTORIQUE**

LE VILLAGE DE VILLEVENARD EST MENTIONNE DES 850 ; AVANT LA REVOLUTION, L'ECLISE RELEVAIT DU DIOCESE DE CHALONS, ARCHIDIACONNE ET DOYENNE DE VERTUS ; L'ABBAYE D'ANDECY, LE DOYEN DE GAYE ET LE CURE DU LIEU DECIMAIENT ; LE VILLAGE DEPENDAIT DE L'ELECTION DE CHALONS ET SUIVAIT LA COUTUME DE SENS

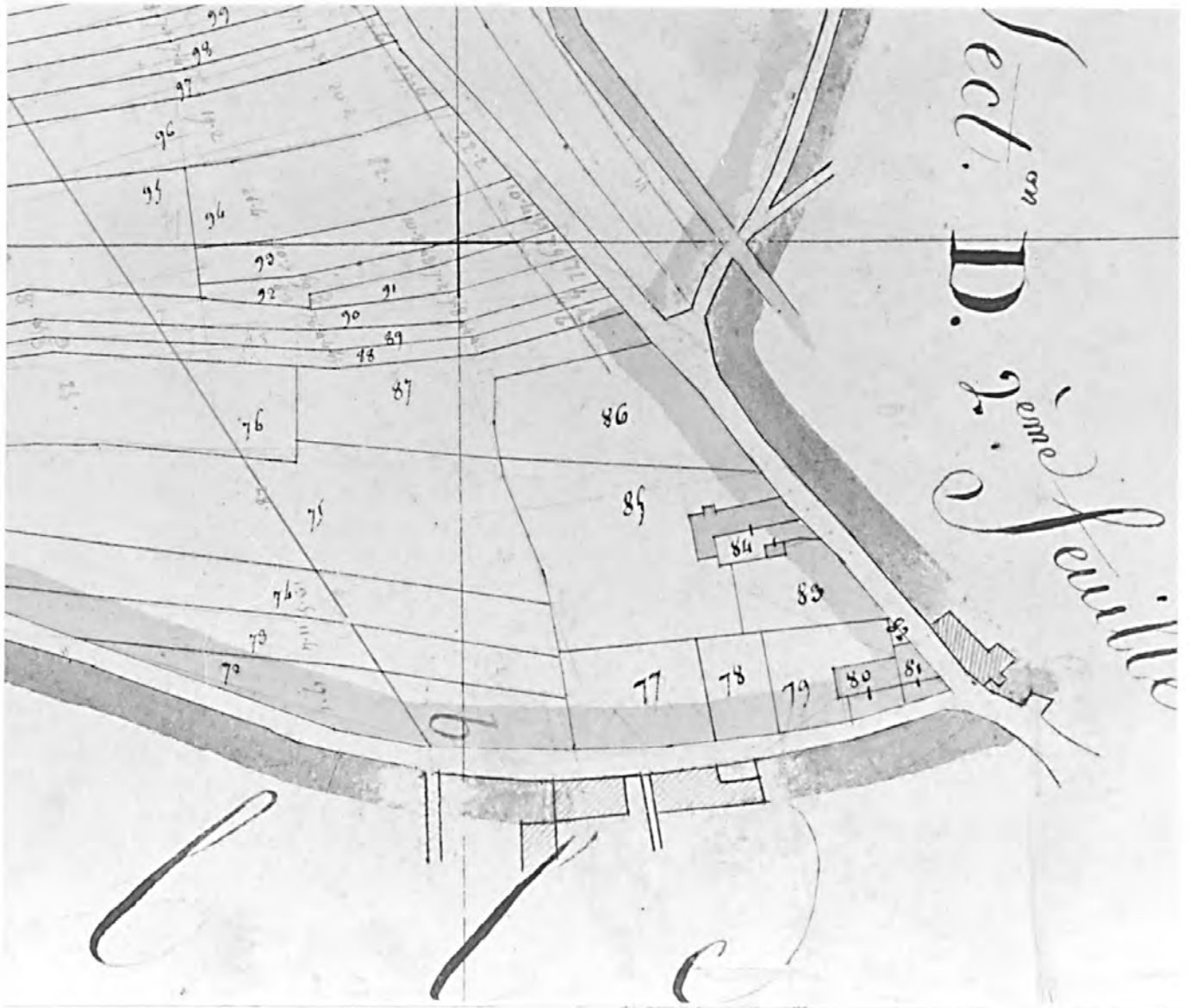
---

TABLE DES ILLUSTRATIONS

Doc. 1	Cadastre de 1824, détail: section A 1, dite du Buisson, 1824.	90510200X
Doc. 2	Cadastre de 1824, détail: la ferme du Buisson, section A 1, dite du Buisson, 1824.	90510201X
Doc. 3	Cadastre de 1824,détail: la ferme du Buisson, section A 2, dite du Buisson, 1824.	90510203X
Doc. 4	Cadastre de 1924, détail: la ferme de la Vieille Andecy; section A 3, dite du Buisson, 1824.	90510205X
Doc. 5	Cadastre de 1824,détail: Hameau de Couv Cour et le Vieux Chatelet; section C, dite des Prés, 1824.	90510207X
Doc. 6	Cadastre de 1824, détail: moulin; section D 1, dite du Village, 1824.	90510209X
Doc. 7	Cadastre de 1824, détail: Hameau de Voisy et Ferme; section D 1, dite du Village, 1824.	90510210X
Doc. 8	Cadastre de 1824, détail: le Village; section D 2, dite du Village, 1824.	90510212P
Fig. 1	Vue aérienne du village, en direction des marais de Saint-Gond	97510750XR
Fig. 2	Vue aérienne du village, en direction des champs céréaliers	97510751XR

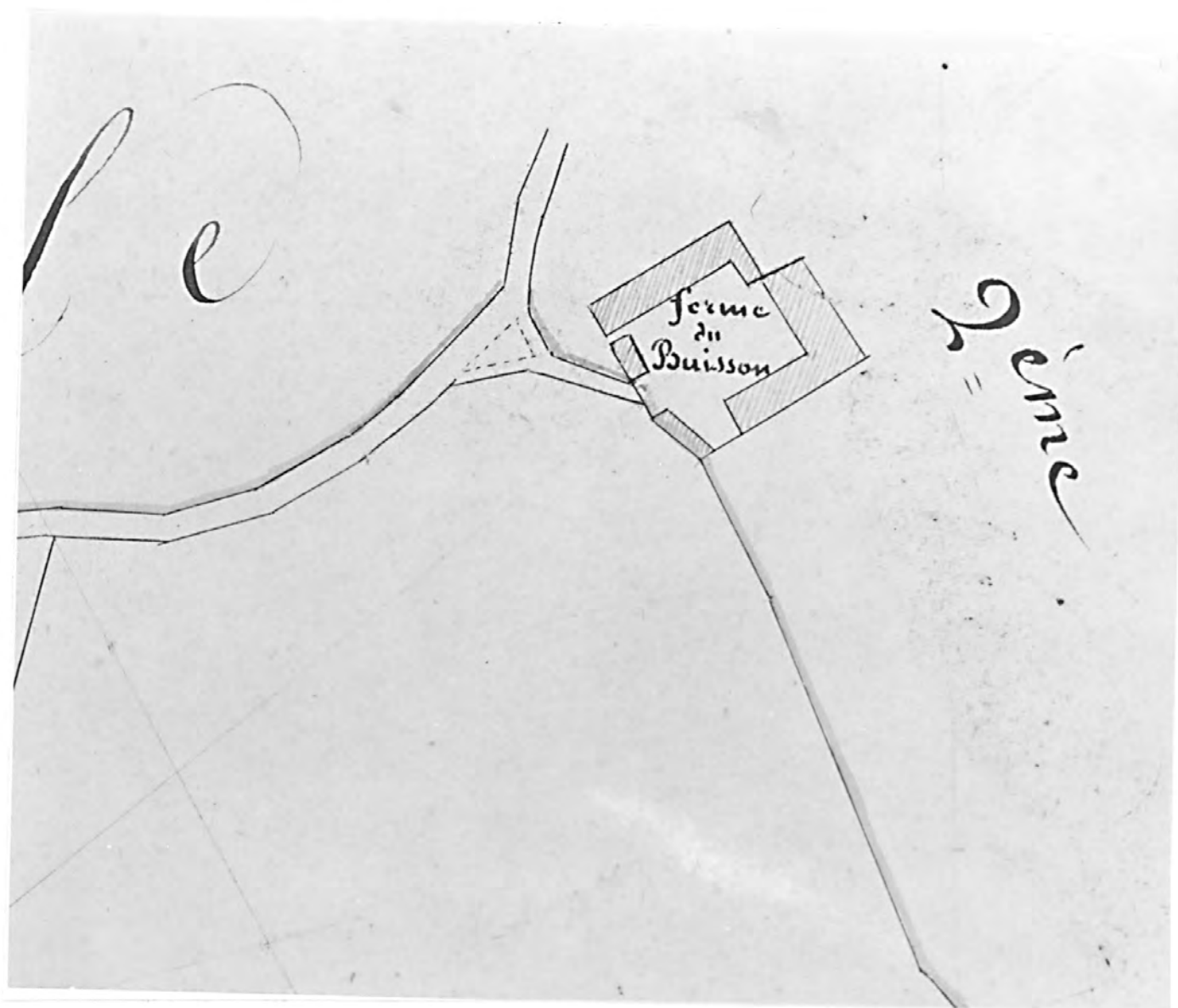
Doc. 1 Cadastre de 1824, détail: section A 1, dite du  
Buisson, 1824.  
Centre des impôts fonciers d'Epernay

Ph. Inv. J. PHILIPPOT : 90 51 0200 X



Doc. 2 Cadastre de 1824, détail: la ferme du Buisson, section  
A 1, dite du Buisson, 1824.  
Centre des impôts fonciers d'Épernay

Ph. Inv. J. PHILIPPOT : 90 51 0201 X



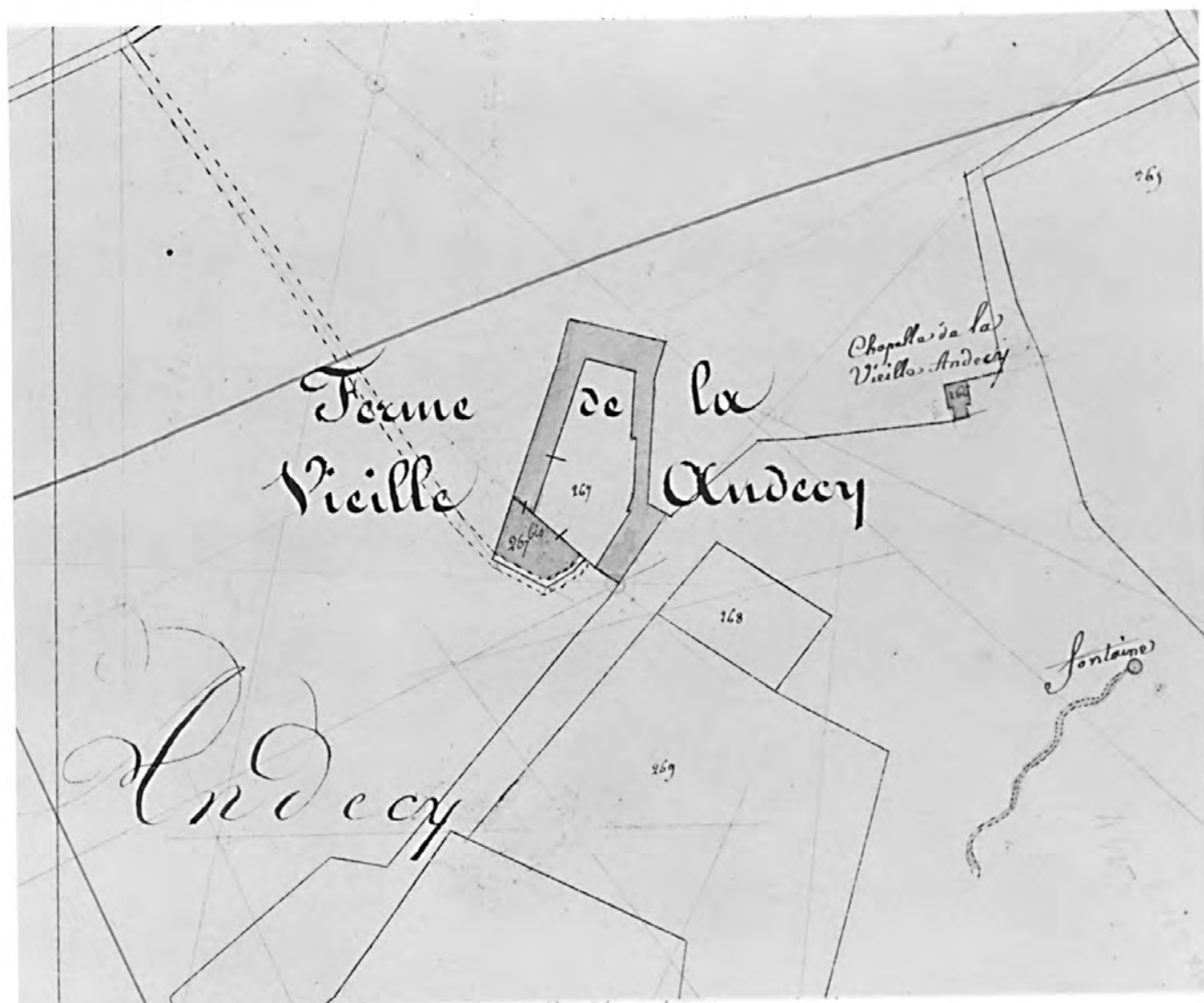
Doc. 3 Cadastre de 1824, détail: la ferme du Buisson, section  
A 2, dite du Buisson, 1824.  
Centre des impôts fonciers d'Épernay

Ph. Inv. J. PHILIPPOT : 90 51 0203 X



Doc. 4 Cadastre de 1924, détail: la ferme de la Vieille Andecy; section A 3, dite du Buisson, 1824.  
Centre des impôts fonciers d'Épernay

Ph. Inv. J. PHILIPPOT : 90 51 0205 X



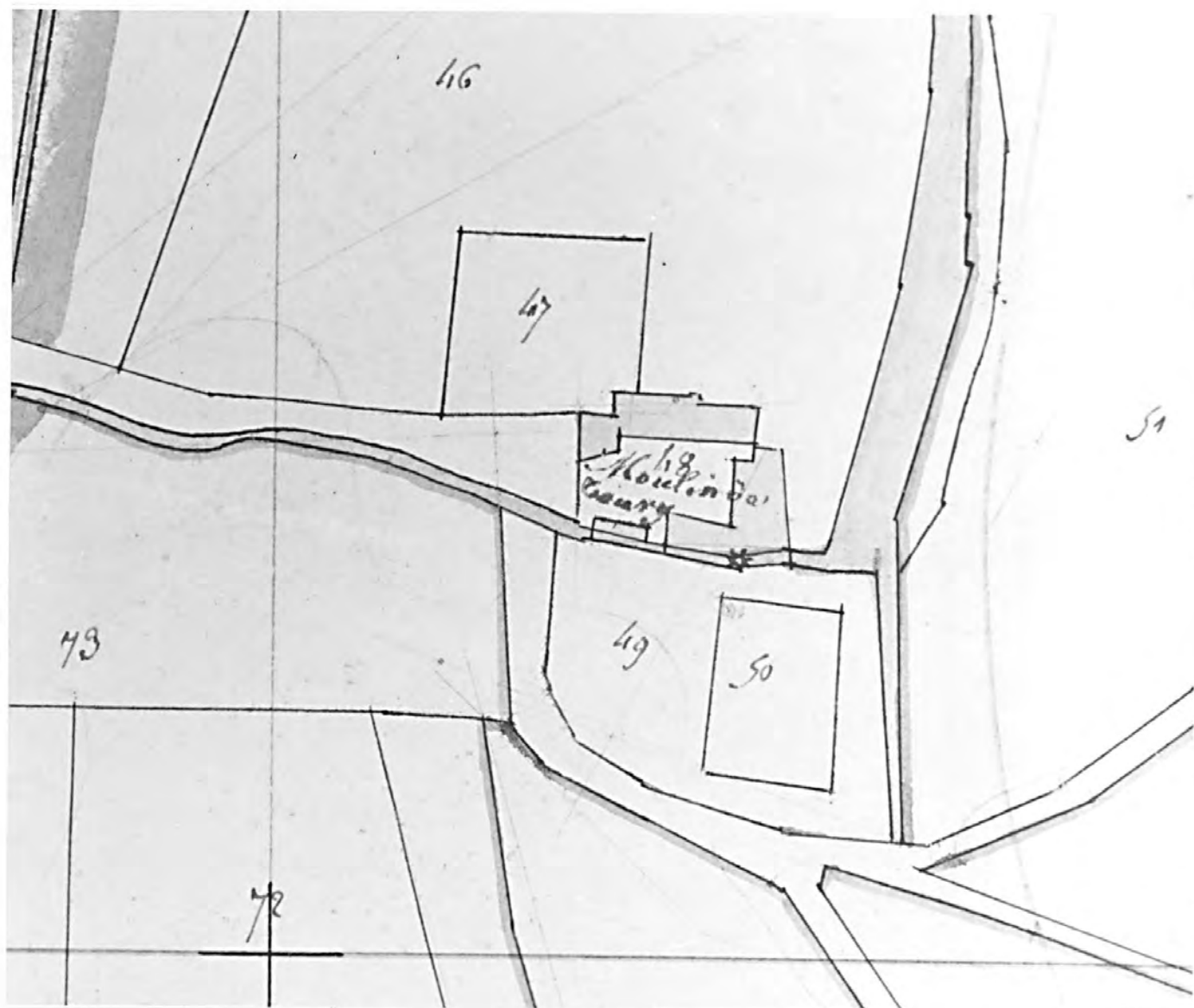
Doc. 5 Cadastre de 1824, détail: Hameau de Couv Cour et le Vieux Chatelet; section C, dite des Prés, 1824. Centre des impôts fonciers d'Épernay

Ph. Inv. J. PHILIPPOT : 90 51 0207 X



Doc-6 Cadastre de 1824, détail: moulin; section D 1, dite du Village, 1824.  
Centre des impôts fonciers d'Épernay

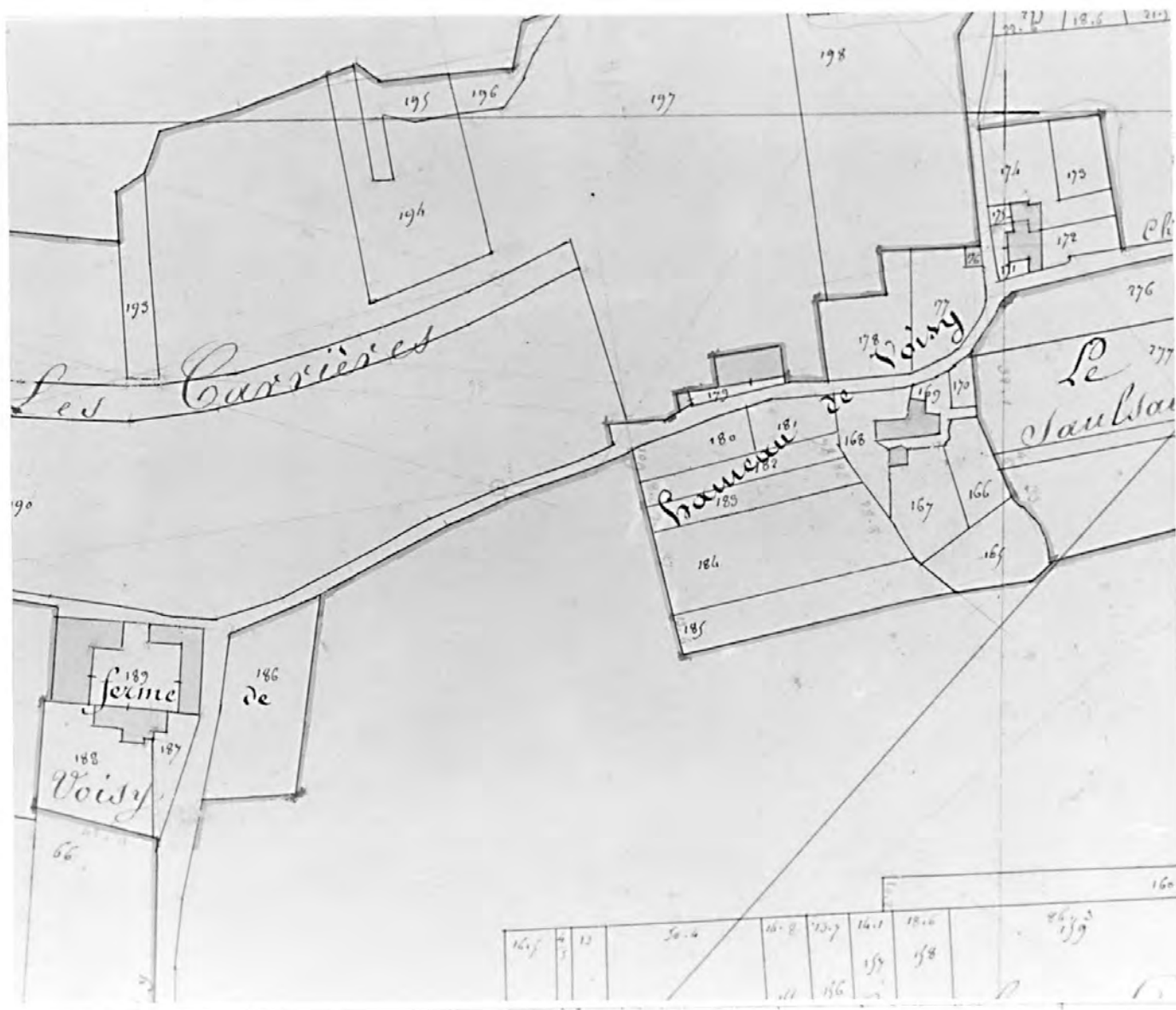
Ph. Inv. J. PHILIPPOT : 90 51 0209 X





Doc. 7 Cadastre de 1824, détail: Hameau de Voisy et Ferme;  
 section D 1, dite du Village, 1824.  
 Centre des impôts fonciers d'Épernay

Ph. Inv. J. PHILIPPOT : 90 51 0210 X



Doc. 8 Cadastre de 1824, détail: le Village; section D 2,  
dite du Village, 1824.  
Centre des impôts fonciers d'Épernay

Ph. Inv. J. PHILIPPOT : 90 51 0212 P



Fig.1 Vue aérienne du village, en direction des champs céréaliers

Phot. Inv. J.Philippot  
97 51 751 XR



Fig. 2 Vue aérienne du village, en direction des marais de Saint-Gond

Phot. Inv. J.Philippot  
97 51 750 XR

