

Département : 51
Aire d'étude : MONTMORT LUCY
Commune : ORBAIS L'ABBAYE
Dénomination : VILLAGE

IA51000057

Coordonnées : LAMBERT1 XO = 0699950 XE = 0700300 YN = 0139950 YS = 0139350

Dossier d'INVENTAIRE TOPOGRAPHIQUE établi en 1992, 1995 par INGUENAUD VIRGINIE

(C) INVENTAIRE GENERAL, 1992

HISTORIQUE

ABBAYE FONDÉE VERS 630 ; AVANT LA RÉVOLUTION, L'ÉGLISE PAROISSIALE (DETRUITE APRES QU'ELLE EUT ÉTÉ VENDUE COMME BIEN NATIONAL) RELEVAIT DU DIOCESE DE SOISSONS, ARCHIDIACONNE DE BRIE, DOYENNE D'ORBAIS ; LE VILLAGE DÉPENDAIT DE L'ÉLECTION DE CHATEAU THIERRY ET SUIVAIT LA COUTUME DE VITRY

TABLE DES ILLUSTRATIONS

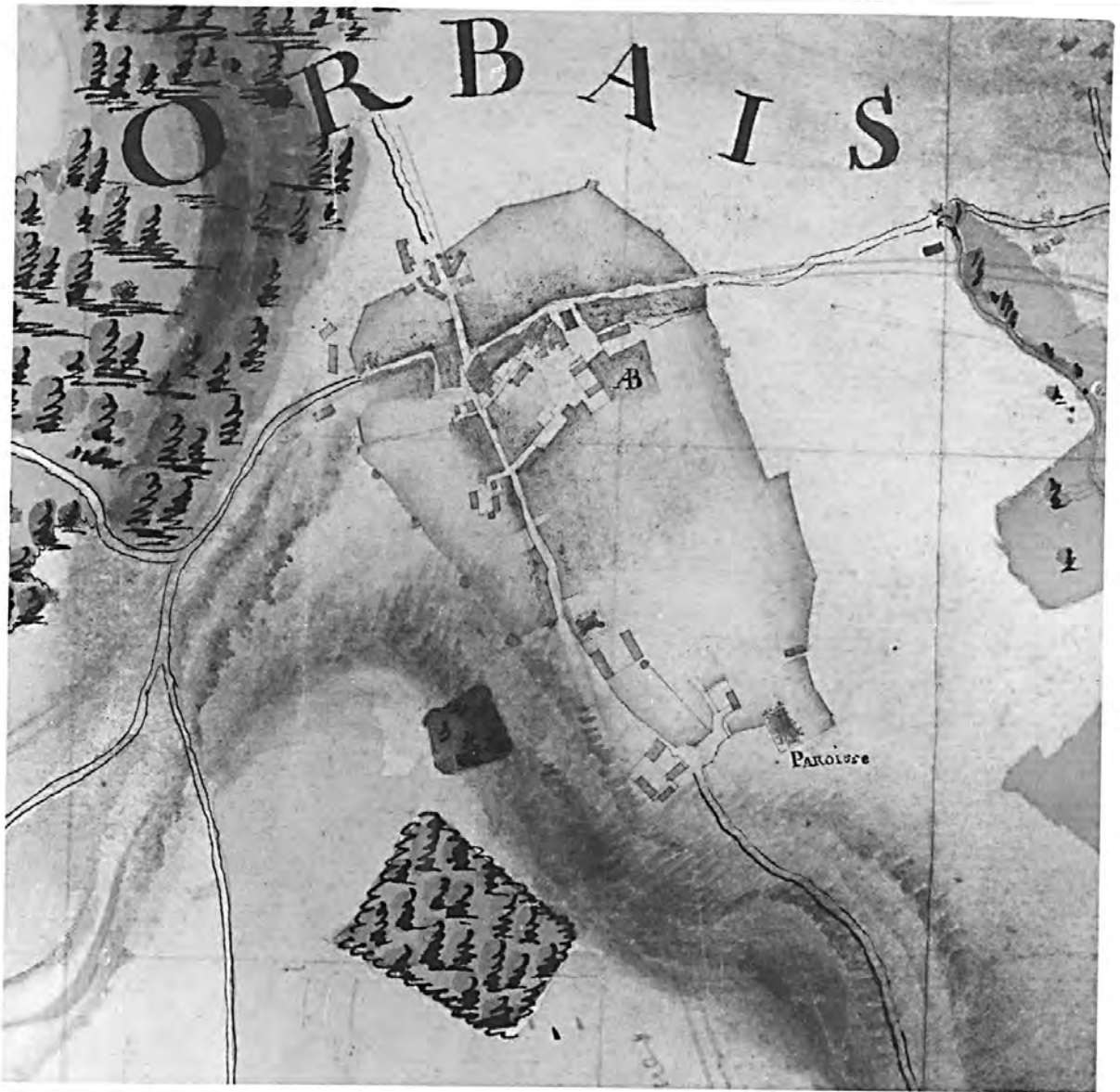
Doc. 1	"Route de Montmirail à Ablois par le Baizil", s.d. (milieu XVIIIe siècle) : détail.	93510277X 93510283XA
Doc. 2	Cadastre de 1824, détail: le hameau de la Pierrarderie et le château de Coupigny. Section A 2, dite de la Pierrarderie, 1824.	90510009X
Doc. 3	Cadastre de 1824, détail : le hameau de l'Echelle et la ferme de la Tuilerie. Section A2, dite de la Pierrarderie, 1824.	90510010X
Doc. 4	Cadastre de 1824, détail: la ferme de Morlet. Section B1, dite de Montlibault, 1824.	90510012X
Doc. 5	Cadastre de 1824, détail : le carrefour de Sainte Barbe. Section B2, dite de Montlibault, 1824.	90510014X
Doc. 6	Cadastre de 1824, détail : la ferme du Tremblai et la ferme de Champdonnant. Section B2, dite de Montlibault, 1824.	90510015X
Doc. 7	Cadastre de 1824, détail : ferme de Montlibault. Section B3, dite de Montlibault, 1824.	90510017X
Doc. 8	Cadastre de 1824, détail : Orbais. Section C1, dite de la Ville, 1824.	90510019X
Doc. 9	Cadastre de 1824, détail: fermes de la Tour et de Saint Prix, moulin du Pont. Section C2, dite de la Ville, 1824.	90510021X
Doc. 10	Cadastre de 1824, détail : la ferme des Angloux, section C3, dite de la Ville, 1824.	90510023X
Doc. 11	Cadastre de 1824, détail : la ferme de Montdelin. Section C4, dite de la ville, 1824.	90510025X
Doc. 12	Vue générale, au début du siècle, d'après une carte postale ancienne.	91511456X
Doc. 13	Vue d'ensemble au début du siècle, d'après une carte postale ancienne.	91511472X
Doc. 14	Le "Moulin Minette" au début du siècle (entrée du village par la route de Montmirail), d'après une carte postale ancienne	91511471X
Doc. 15	Le rû du "Moulin du Pont" au début du siècle, d'après une carte postale ancienne.	91511483X

Doc. 16	Le "Moulin du Pont", appelé ici "du bas", au début du siècle (entrée du village par la route d'Epernay), d'après une carte postale ancienne.	91511476X
Doc. 17	Le "Moulin du Pont" au début du siècle (entrée du village par la route d'Epernay), d'après une carte postale ancienne.	91511473X
Doc. 18	Le "Moulin du Pont" au début du siècle (entrée du village par la route d'Epernay), d'après une carte postale ancienne.	91511470X
Doc. 19	Le "Moulin du Pont" au début du siècle (entrée du village par la route d'Epernay), d'après une carte postale ancienne.	91511474X
Doc. 20	Le rû du "Moulin du Pont" au début du siècle (entrée du village par la route d'Epernay), d'après une carte postale ancienne.	91511482X
Doc. 21	Entrée du village par la route d'Epernay, au début du siècle, d'après une carte postale ancienne.	91511475X
Doc. 22	Le "Vieux Tulipier" au début du siècle (entrée du village par la route d'Epernay), d'après une carte postale ancienne.	91511481X
Doc. 23	La rue Saint-Pierre au début du siècle, d'après une carte postale ancienne.	91511478X
Doc. 24	La rue Saint-Pierre, au début du siècle, d'après une carte postale ancienne.	91511469X
Doc. 25	La rue Saint-Prix, au début du siècle, d'après une carte postale ancienne.	91511468X
Doc. 26	La rue Gambetta, au début du siècle, d'après une carte postale ancienne (1).	91511467X
Doc. 27	La rue Gambetta, au début du siècle, d'après une carte postale ancienne (2).	91511466X
Doc. 28	L'entrée du village par la route de Montmirail au début du siècle, d'après une carte postale ancienne.	91511477X
Doc. 29	La rue avec l'école de garçons, au début du siècle, d'après une carte postale ancienne.	91511465X
Doc. 30	La place du village au début du siècle, d'après une carte postale ancienne.	91511452X
Doc. 31	La place du village, avec le monument commémoratif du 1er conflit mondial.	91511451X
Fig. 1	Vue aérienne du centre du village (1).	97510789XR
Fig. 2	Vue aérienne du centre du village (2).	97510790XR

Fig. 3	Vue aérienne du centre du village (3).	97510792XR
Fig. 4	Vue aérienne du centre du village (4).	97510793XR
Fig. 5	Vue aérienne du centre du village (4).	97510794XR
Fig. 6	Vue aérienne de la ferme de la Tour et de la ferme de Saint-Prix (1).	97510795XR
Fig. 7	Vue aérienne de la ferme de la Tour et de la ferme de Saint-Prix (2).	97510791XR

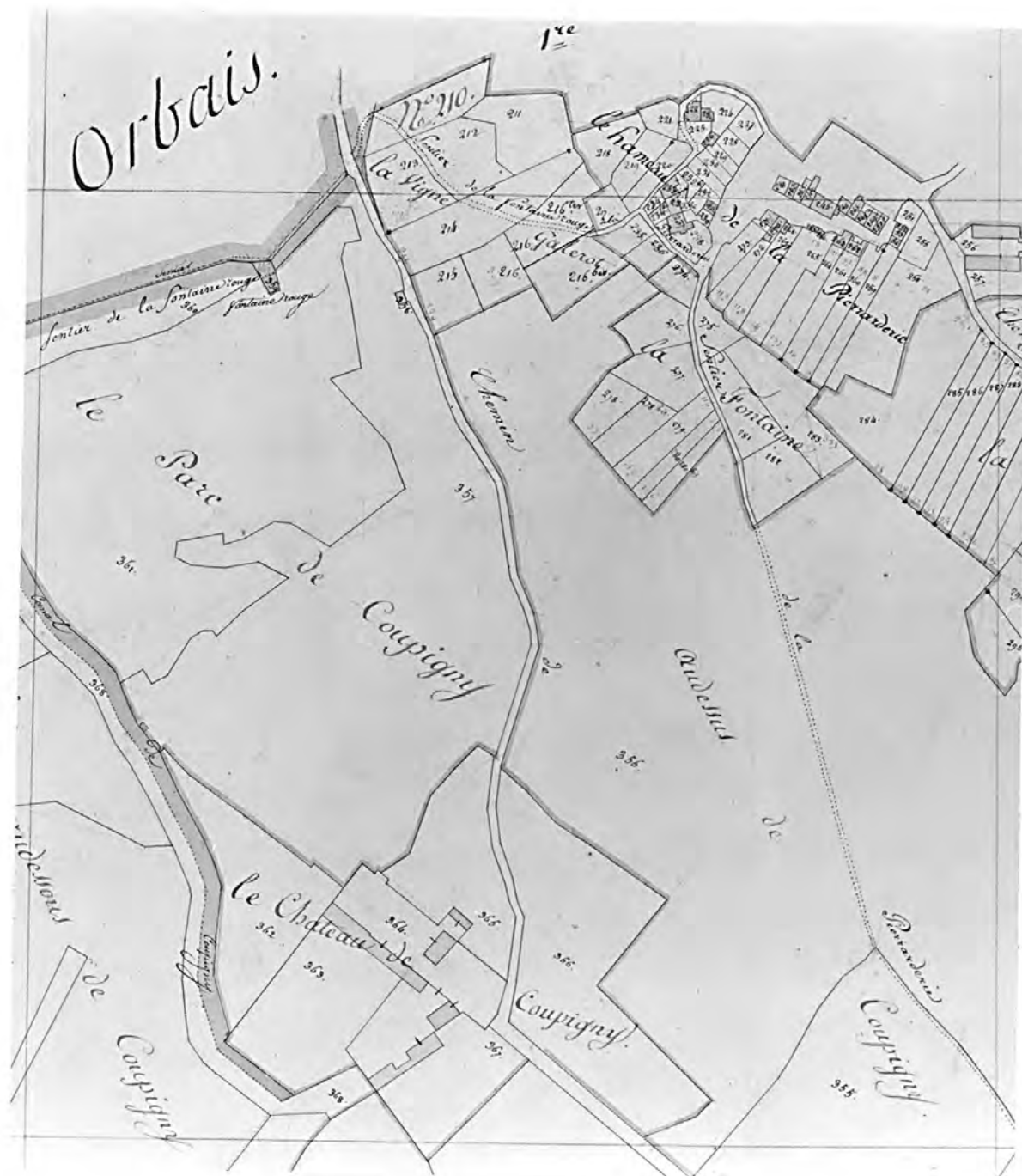
Doc. A "Route de Montmirail à Ablois par le Baizil", s.d. (milieu 18ème
siècle) : détail
(A.D. Marne, C 4044)

Repr. Inv. J.Philippot
93 51 277 X
93 51 283 XA



Doc. 2 Cadastre de 1824, détail: le hameau de la Pierrarderie et le château de Coupigny. Section A 2, dite de la Pierrarderie, 1824.
Centre des impôts fonciers d'Épernay

Ph. Inv. J. PHILIPPOT : 90 51 0009 X



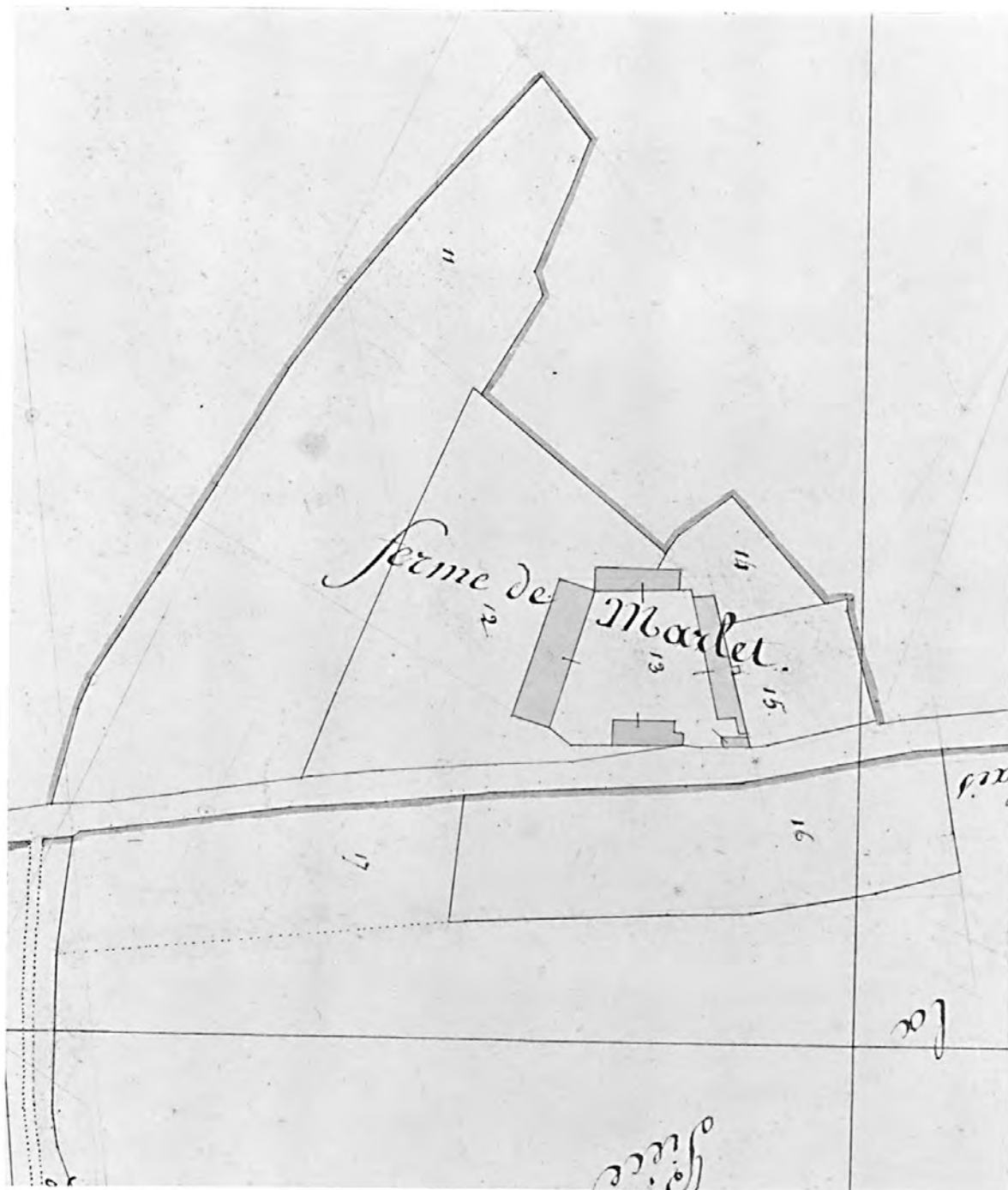
Doc. 3 Cadastre de 1824, détail: le hameau de l'Echelle et la
ferme de la Tuilerie. Section A 2, dite de la
Pierrarderie, 1824.
Centre des impôts foncier d'Eprenay

Ph. Inv. J. PHILIPPOT : 90 51 0010 X



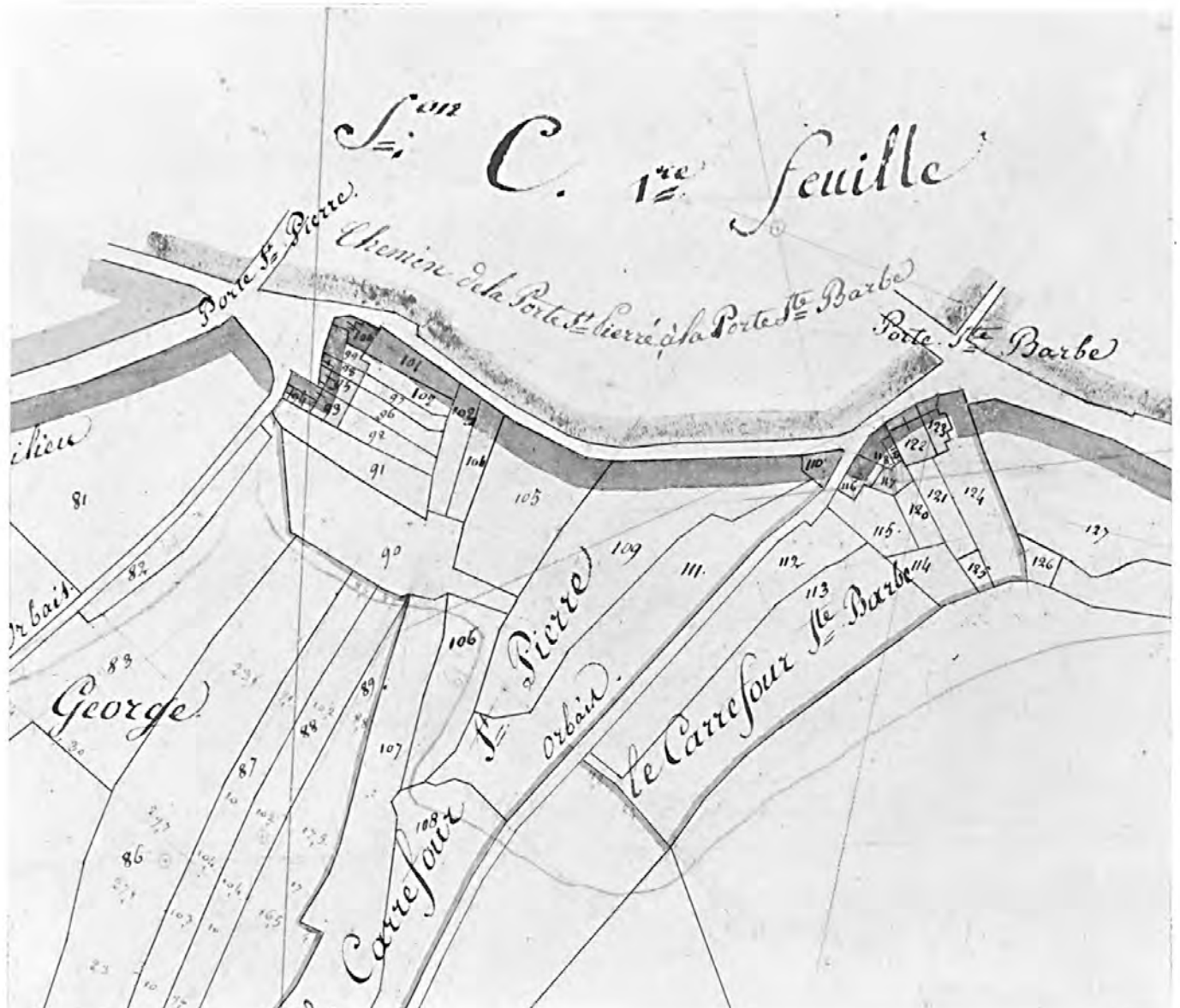
Doc. 4 Cadastre de 1824, détail: la ferme de Marlet. Section B
1, dite de Montlibault, 1824.
Centre des impôts fonciers d'Épernay

Ph. Inv. J. PHILIPPOT : 90 51 0012 X



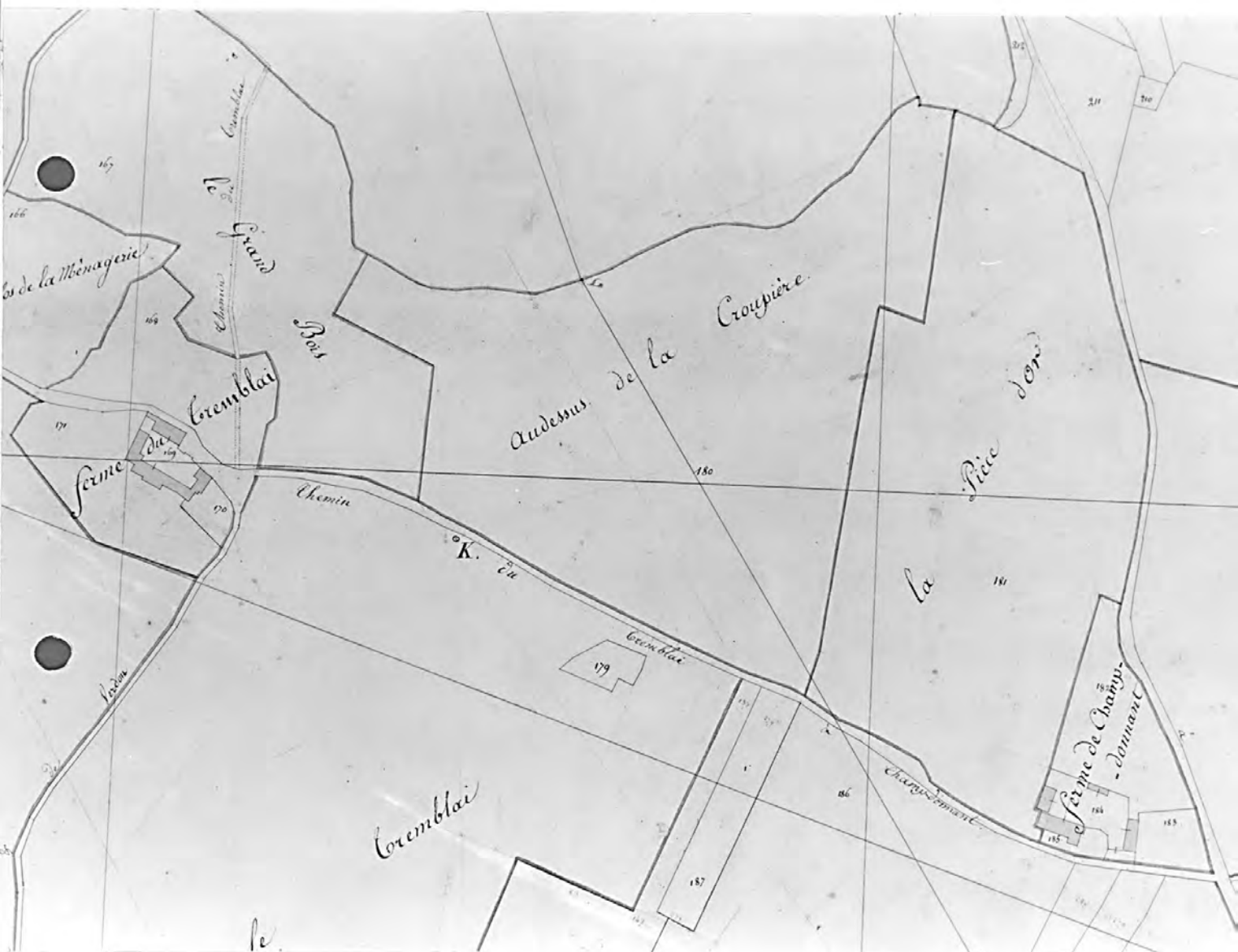
Doc-5 Cadastre de 1824, détail : le carrefour de Sainte Barbe. Section B 2, dite de Montlibault, 1824. Centre des impôts fonciers d'Epernay

Ph. Inv. J. PHILIPPOT : 90 51 0014 X



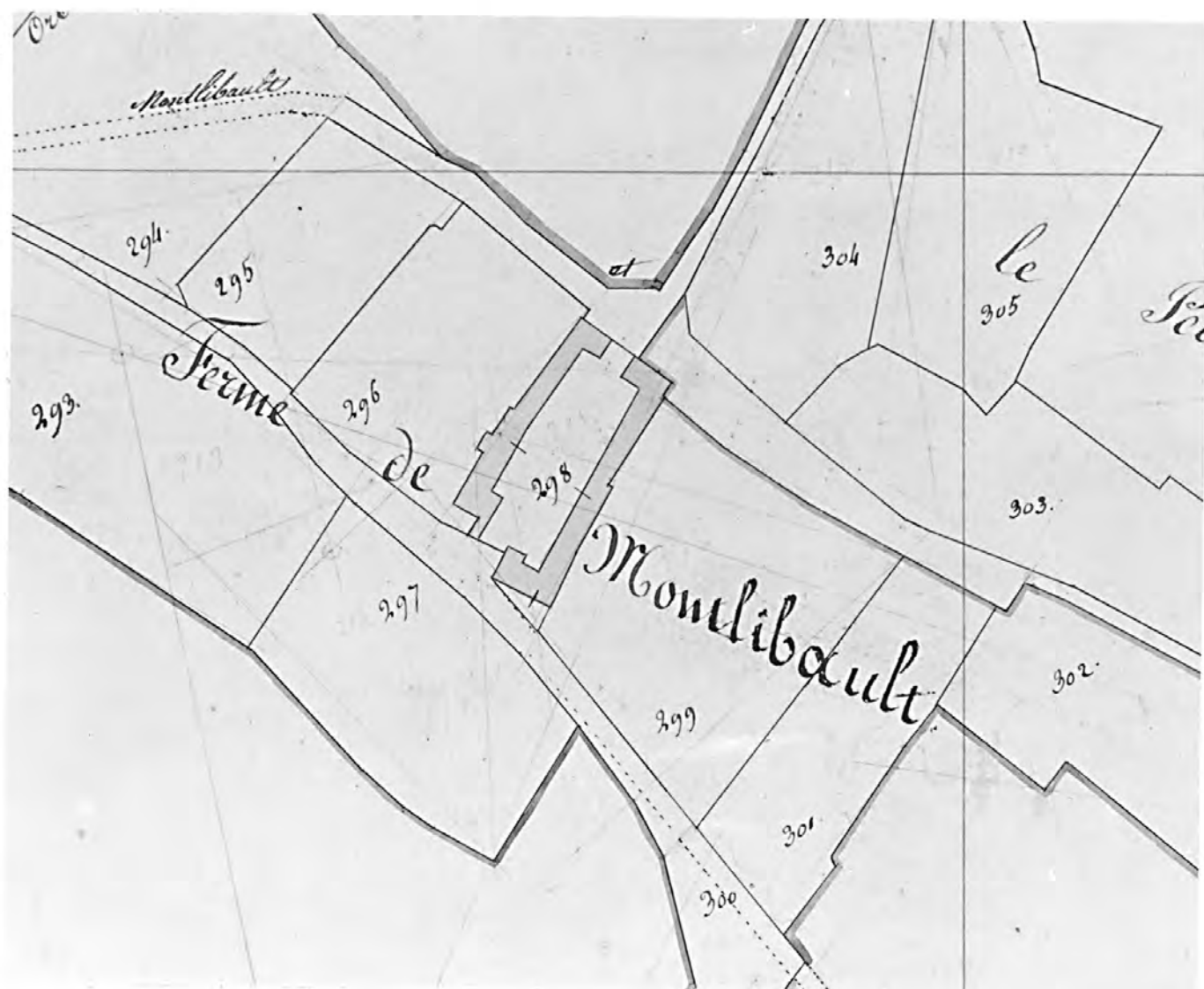
Doc. 6 Cadastre de 1824, détail: la ferme du Tremblai et la
ferme de Champdonnant. Section B 2, dite de
Montlibault, 1824.
Centre des impôts fonciers d'Épernay

Ph. Inv. J. PHILIPPOT : 90 51 0015 X



Doc-7 Cadastre de 1824, détail: ferme de Montlibault, section B
3, dite de Montlibault, 1824
Centre des impôts fonciers d'Épernay

Ph. Inv. J. PHILIPPOT : 90 51 0017 X



Doc. 8 Cadastre de 1824, détail:Orbais,section C 1,dite de la
Ville, 1824
Centre des impôts fonciers d'Epernay

Ph. Inv. J. PHILIPPOT : 90 51 0019 X



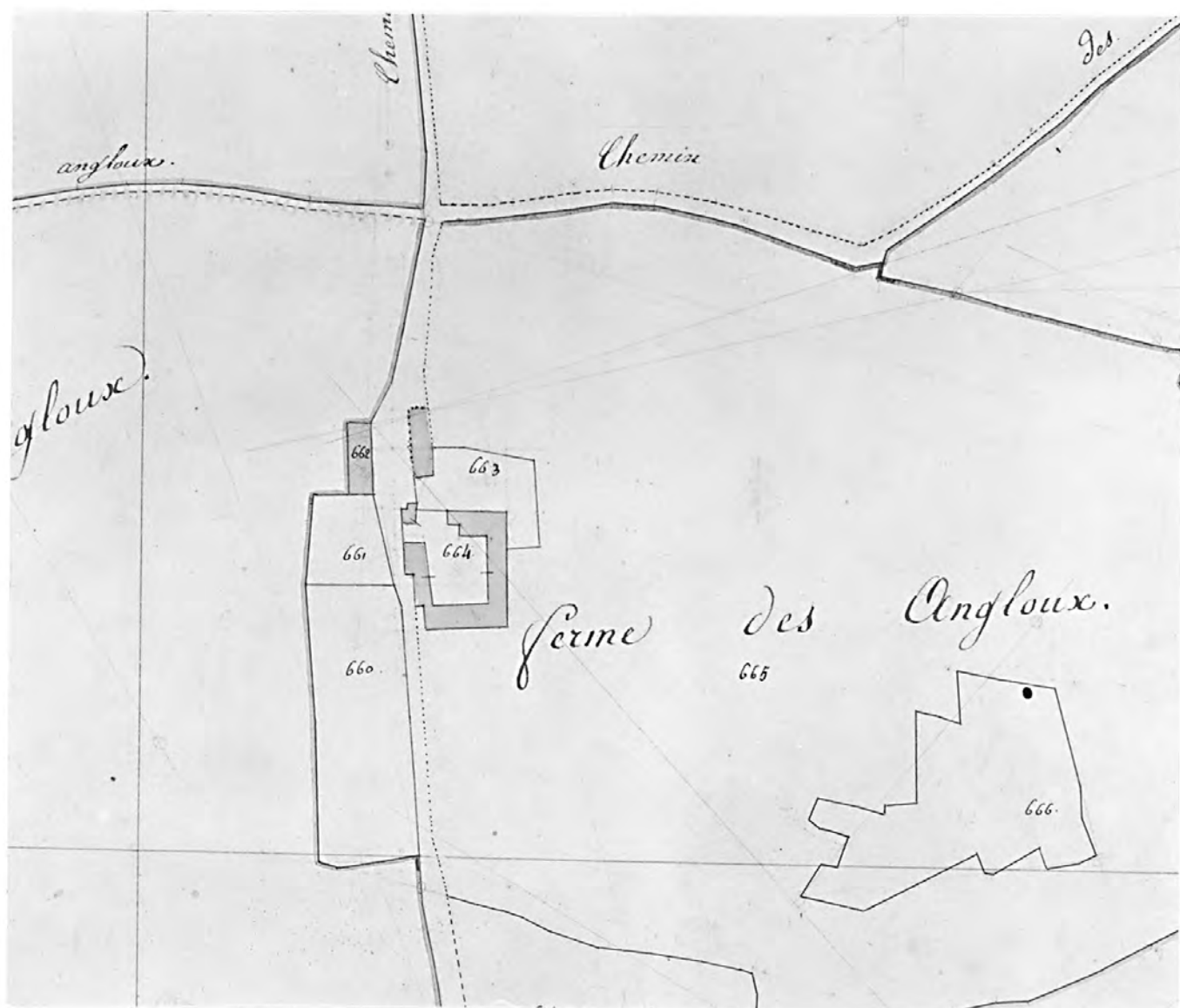
Doc. 9 Cadastre de 1824, détail: fermes de la ~~Toux~~ ^{TOUR} et de Saint
 Prix, moulin du Pont; section C 2, dite de la Ville, 1824
 Centre des impôts fonciers d'Épernay

Ph. Inv. J. PHILIPPOT : 90 51 0021 X



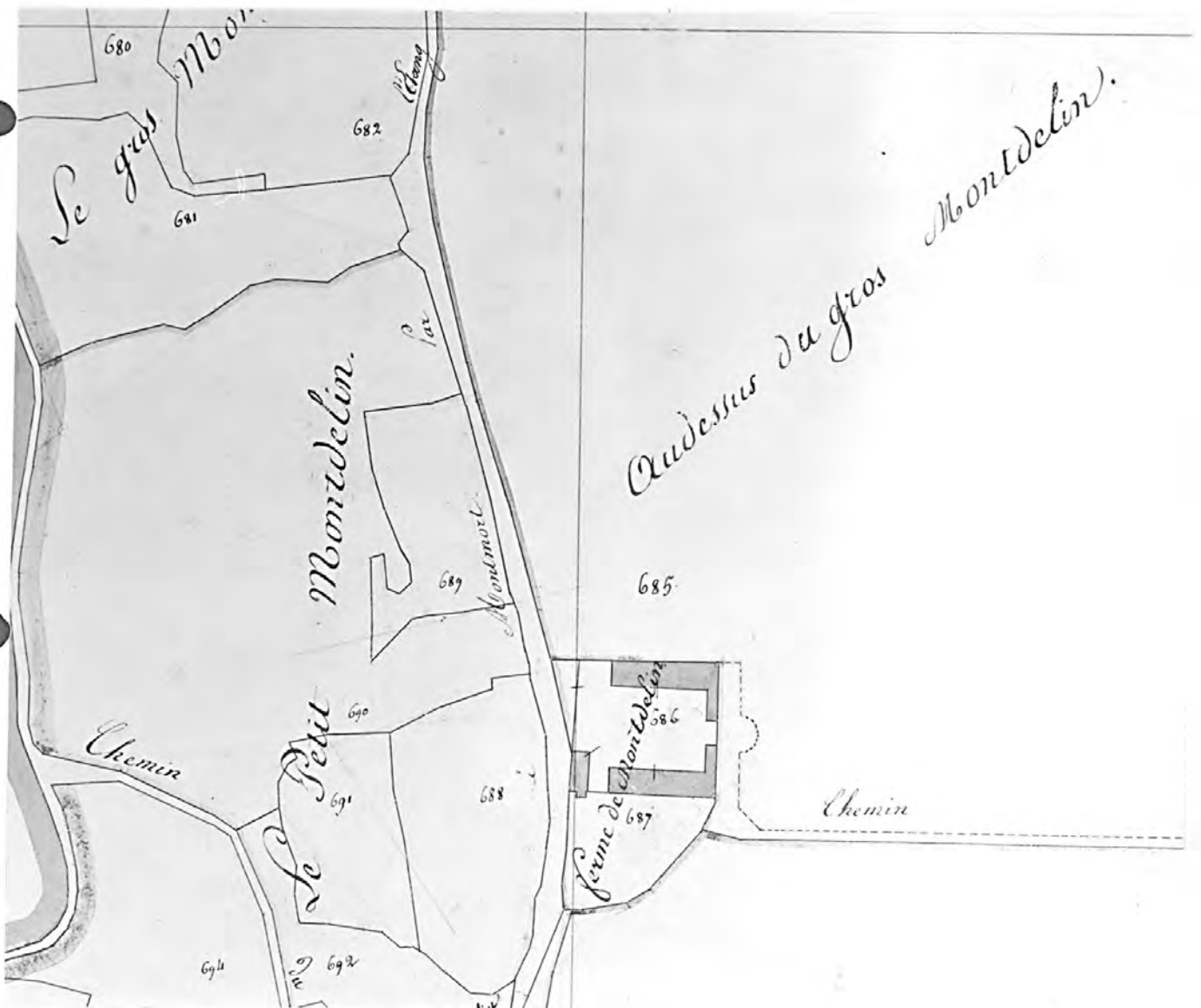
Doc. 10 Cadastre de 1824, détail : la ferme des
Angloux, section C 3, dite de la Ville, 1824.
Centre des impôts fonciers d'Épernay

Ph. Inv. J. PHILIPPOT : 90 51 0023 X



Doc. 11 Cadastre de 1824, détail : la ferme de Montdelin,
 section C 4 , dite de la ville, 1824.
 Centre des impôts fonciers d'Épernay

Ph. Inv. J. PHILIPPOT : 90 51 0025 X



51 ORBAIS L'ABBAYE
VILLAGE

Doc. 12 Vue générale, au début du siècle, d'après une carte postale ancienne
(A.D.Marne, série Fi)

Repr.Inv. J.Philippot
91 51 01456 X

ORBAIS-L'ABBAYE — Vue Générale



51 ORBAIS L'ABBAYE
VILLAGE

Doc. 13 Vue d'ensemble au début du siècle, d'après une carte postale ancienne
(A.D.Marne, série Fi)

Repr. Inv. J. Philippot
91 51 01472 X



Doc. 14

Le "Moulin Minette" au début du siècle (entrée du village par la route de Montmirail), d'après une carte postale ancienne (A.D.Marne, série Fi)

Repr. Inv. J.Philippot
91 51 01471 X



A. Olivier, phot. - Orbais
ORBAIS-L'ABBAYE
La Source du Moulin-Minette

Doc. 15

Le rû du "Moulin du Pont" au début du siècle, d'après une carte postale ancienne
(A.D.Marne, série Fi)

Repr. Inv. J.Philippot
91 51 01483 X



Doc. 16

Le "Moulin du Pont", appelé ici "du bas", au début du siècle (entrée du village par la route d'Épernay), d'après une carte postale ancienne (A.D.Marne, série Fi)

Repr. Inv. J. Philippot
91 51 01476 X



51 ORBAIS L'ABBAYE
VILLAGE

Doc. 17 Le "Moulin du Pont" au début du siècle (entrée du village par la route
d'Épernay), d'après une carte postale ancienne
(A.D.Marne, série Fi)

Repr.Inv. J.Philippot
91 51 01473 X



A. Olivier, photo. à Orbaïs
Vallée du Surmelin - ORBAIS-L'ABBAYE -- La sortie du Pays au Moulin du Pont

51 ORBAIS L'ABBAYE
VILLAGE

Doc. 48

Le "Moulin du Pont" au début du siècle (entrée du village par la route
d'Epemay), d'après une carte postale ancienne
(A.D.Marne, série Fi)

Repr.Inv. J.Philippot
91 51 01470 x



51 ORBAIS L'ABBAYE
VILLAGE

Doc. 15 Le "Moulin du Pont" au début du siècle (entrée du village par la route
d'Epernay), d'après une carte postale ancienne
(A.D.Marne, série Fi)

Repr.Inv. J.Philippot
91 51 01474 X



Doc. 20

Le rû du "Moulin du Pont" au début du siècle (entrée du village par la route d'Epemay), d'après une carte postale ancienne (A.D.Marne, série Fi)

Repr.Inv. J.Philippot
91 51 1482 X



Doc. 21 Entrée du village par la route d'Epernay, au début du siècle, d'après
une carte postale ancienne
(A.D.Marne, série Fi)

Repr. Inv. J.Philippot
91 51 01475 X



10. ORBAIS-L'ABBAYE — Entrée Route d'Epernay

A. Olivier, photo à Orbais

Doc. 22 Le "Vieux Tulipier" au début du siècle (entrée du village par la route d'Epemay), d'après une carte postale ancienne (A.D.Marne, série Fi)

Repr.Inv. J.Philippot
31 54 01481 X



Doc. 23

La rue Saint-Pierre au début du siècle, d'après une carte postale
ancienne
(A.D.Marne, série Fi)

Repr.Inv. J.Philippot
91 51 01478 X



51 ORBAIS L'ABBAYE
VILLAGE

Doc. 24 La rue Saint-Pierre, au début du siècle, d'après une carte postale
ancienne
(A.D.Marne, série Fi)

Repr.Inv. J.Philippot
91 51 01469 X



51 ORBAIS L'ABBAYE
VILLAGE

Doc. 25 La rue Saint-Prix, au début du siècle, d'après une carte postale
ancienne
(A.D.Marne, série Fi)

Repr.Inv. J.Philippot
91 51 01468 X



51 ORBAIS L'ABBAYE
VILLAGE

Doc. 26 La rue Gambetta, au début du siècle, d'après une carte postale
ancienne (1)
(A.D.Marne, série Fi)

Repr.Inv. J.Philippot
91 51 01467 X



Doc. 27 La rue Gambetta, au début du siècle, d'après une carte postale
ancienne (2)
(A.D.Marne, série Fi)

Repr.Inv. J.Philippot
91 51 01466 X



Doc. 28 L'entrée du village par la route de Montmirail au début du siècle,
d'après une carte postale ancienne
(A.D.Marne, série Fi)

Repr.Inv. J.Philippot
91 51 01477 X



Doc. 29 La rue avec l'école de garçons, au début du siècle, d'après une carte postale ancienne (A.D.Marne, série Fi)

Repr.Inv. J.Philippot
91 51 01465 X



Doc 30 La place du village au début du siècle, d'après une carte postale
ancienne
(A.D.Marne, série Fi)

Repr.Inv. J.Philippot
91 51 01452 X



Doc. 34 La place du village, avec le monument commémoratif du 1er conflit
mondial
(A.D.Marne, série Fi)

Repr.Inv. J.Philippot
91 51 01451 X



Fig. 1 Vue aérienne du centre du village (1)

Phot. Inv. J. Philippot
97 51 789 XR



Fig.2 Vue aérienne du centre du village (2)

Phot. Inv. J.Philippot
97 51 790 XR



Fig. 3 Vue aérienne du centre du village (3)

Phot. Inv. J.Philippot
97 51 792 XR



Fig. 4 Vue aérienne du centre du village (4)

Phot. Inv. J.Philippot
97 51 793 XR




Fig. 5 Vue aérienne du centre du village (5)

Phot. Inv. J. Philippot 97510794XR

(c) Inventaire général, 1997



Fig. 6 Vue aérienne de la ferme de la Tour et de la ferme de Saint-Prix (1)

Phot. Inv. J. Philippot
97 51 795 XR



Fig 7 Vue aérienne de la ferme de la Tour et de la ferme de Saint-Prix (2)

Phot. Inv. J.Philippot
97 51 791 XR

