

Département : 51

IA51000055

Aire d'étude : MONTMORT LUCY

Commune : MARGNY

Dénomination : VILLAGE

Coordonnées : LAMBERT1 XO = 0695750 XE = 0696100 YN = 0137950 YS = 0137100

Dossier d'INVENTAIRE TOPOGRAPHIQUE établi en 1992, 1995 par INGUENAUD VIRGINIE

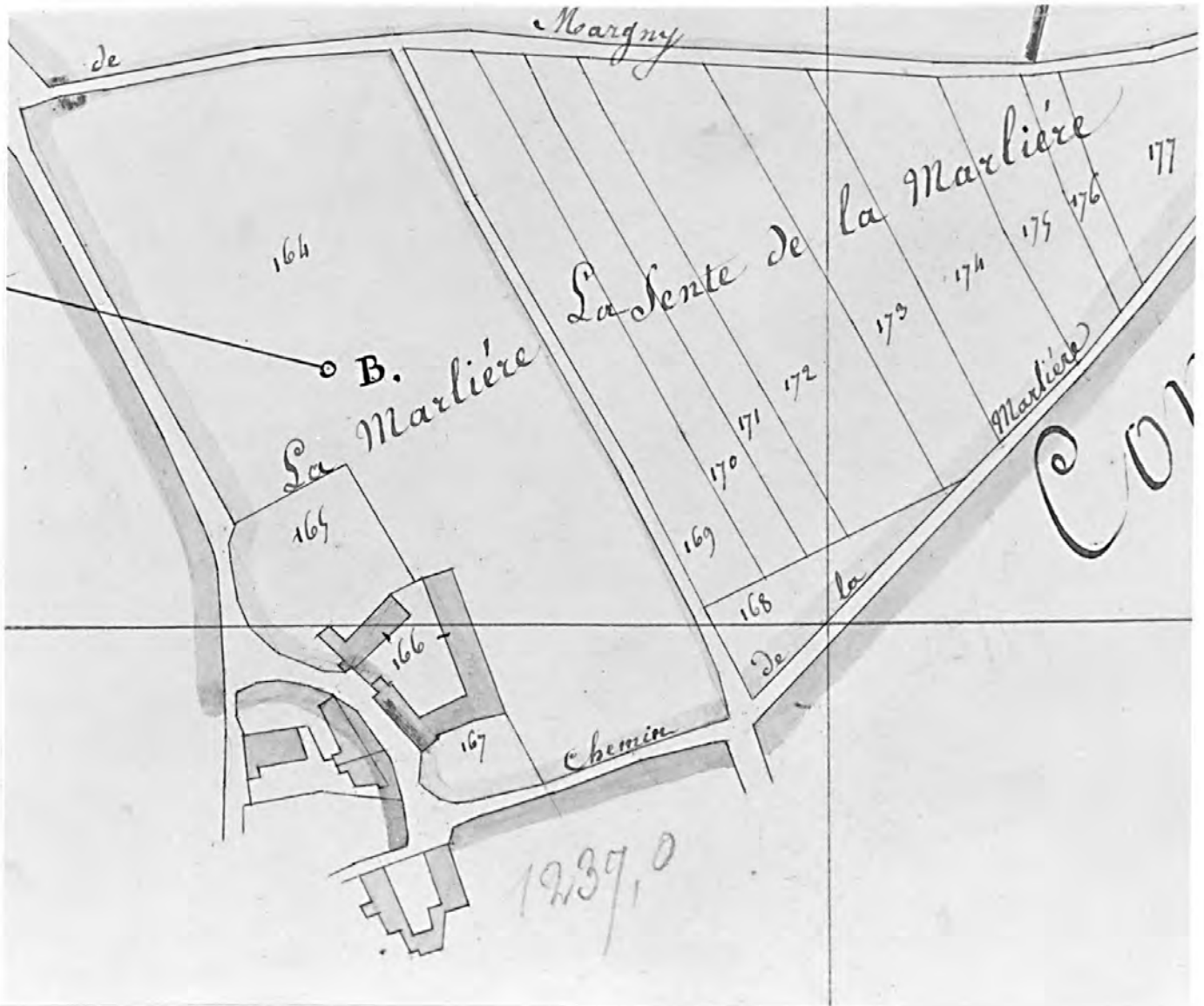
(C) INVENTAIRE GENERAL, 1992

HISTORIQUE

LE VILLAGE DE MARGNY EST MENTIONNE EN 1214 DANS LE CARTULAIRE DE SAINT JEAN DES VIGNES DE SOISSONS ; AVANT LA REVOLUTION, L'EGLISE RELEVAIT DU DIOCESE DE SOISSONS, ARCHIDIACONNE DE BRIE, DOYENNE D'ORBAIS ; LE VILLAGE DEPENDAIT DE L'ELECTION DE CHATEAU THIERRY ET SUIVAIT LA COUTUME DE VITRY

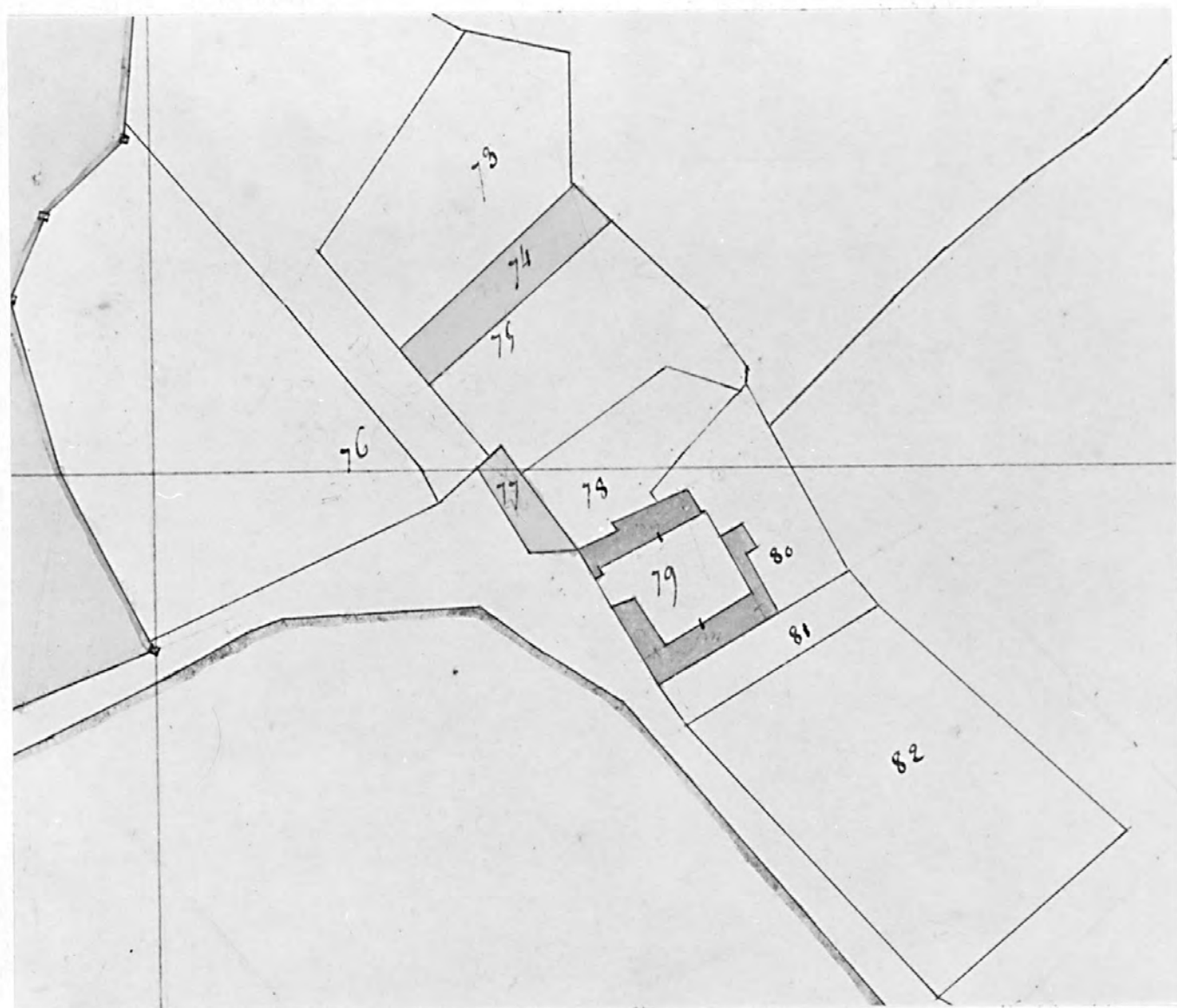
Doc. 1 Cadastre de 1823, détail: ferme; section C 3, dite des
Molinots, 1823.
Centre des impôts fonciers d'Épernay

Ph. Inv. J. PHILIPPOT : 90 51 0156 X



Doc. 2 Détail du cadastre: ferme; section C 2, dite des
Molinots, 1823.
Centre des impôts fonciers d'Épernay

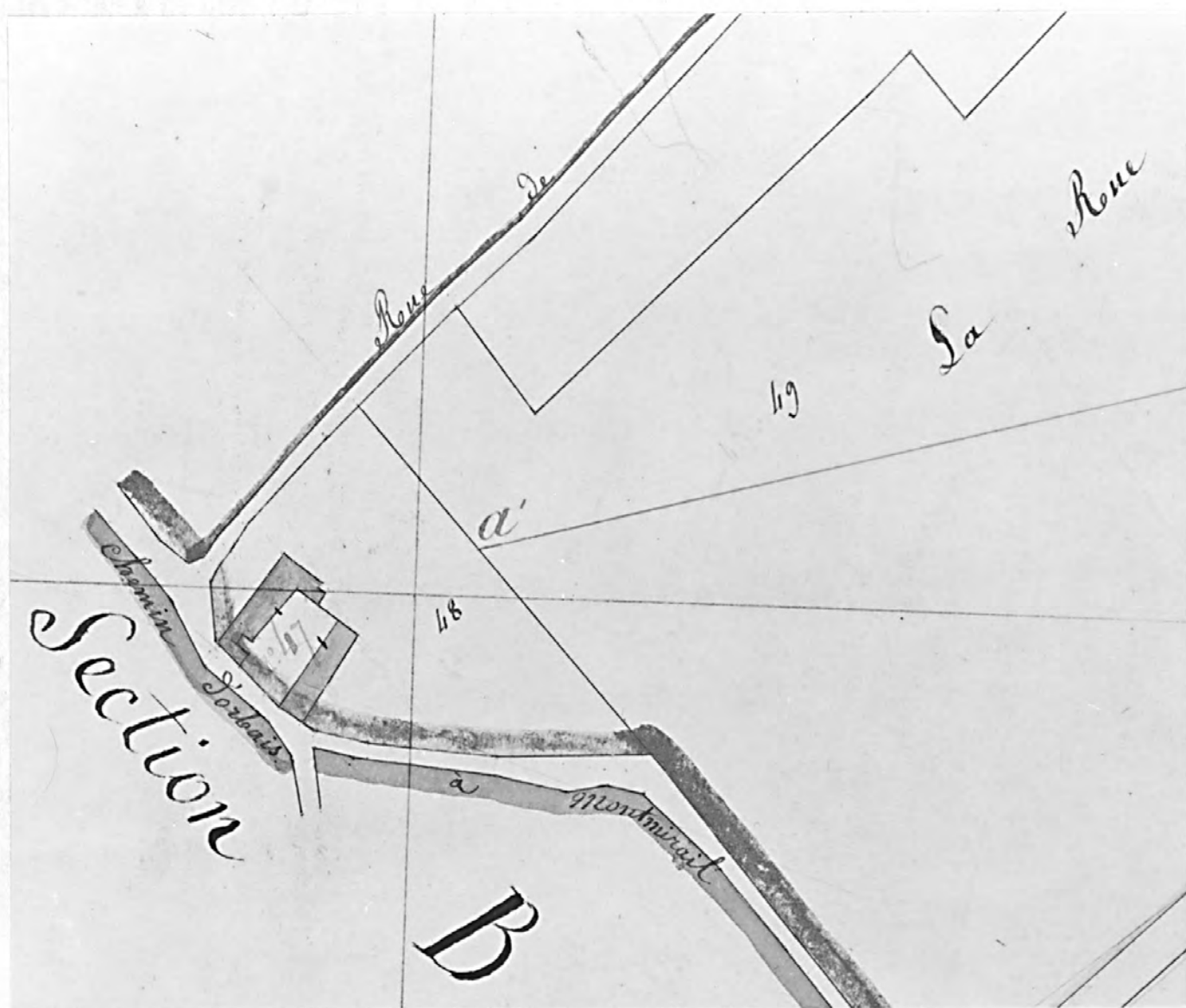
Ph. Inv. J. PHILIPPOT : 90 51 0154 X



Doc. 3

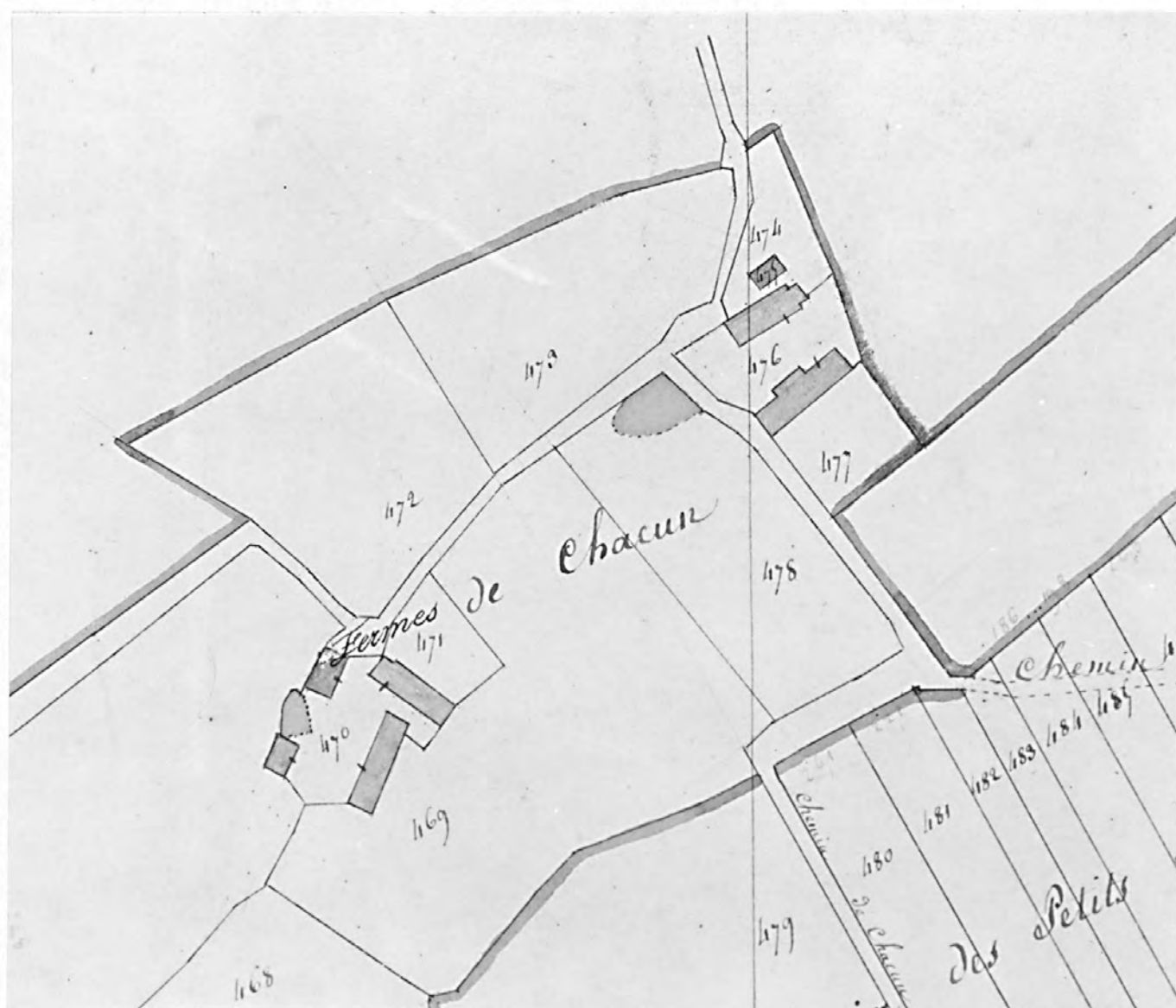
Cadastre de 1823, détail: ferme, section C 2, dite des
Molinots, 1823.
Centre des impôts fonciers d'Épernay

Ph. Inv. J. PHILIPPOT : 90 51 0153 X



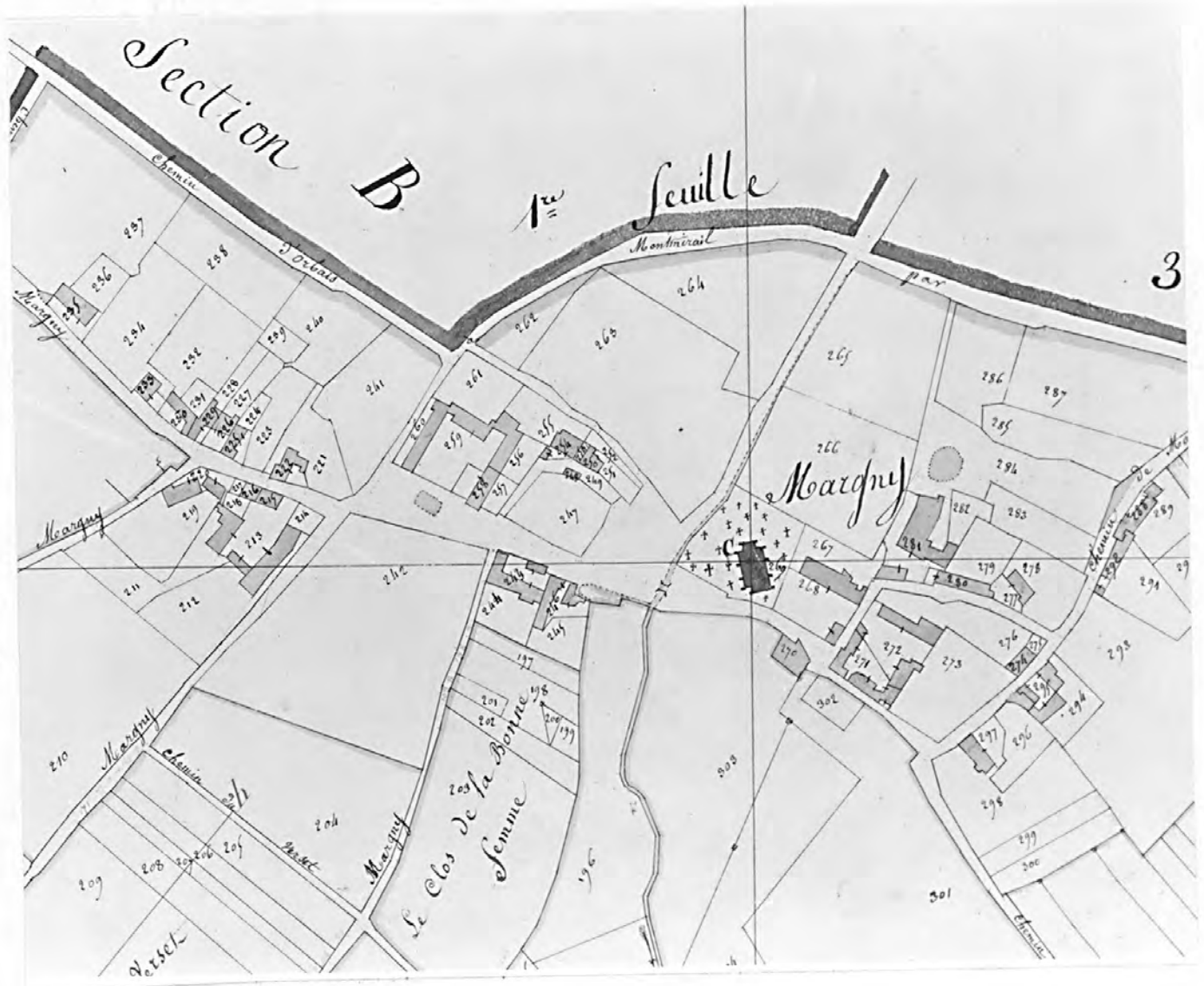
Doc. 4 Cadastre de 1823, détail: fermes de Chacun, section B
3, dite des Fonds de Chacun, 1823.
Centre des impôts fonciers d'Épernay

Ph. Inv. J. PHILIPPOT : 90 51 0151 X



Doc. 5 Cadastre de 1823, détail: le Village, section A 2,
dite du Village, 1823.
Centre des impôts fonciers d'Épernay

Ph. Inv. J. PHILIPPOT : 90 51 0149 X



Doc. 6 Cadastre de 1823, détail: le clos Pouillard, section A
1, dite du Village, 1823.
Centre des impôts fonciers d'Epernay

Ph. Inv. J. PHILIPPOT : 90 51 0147 X

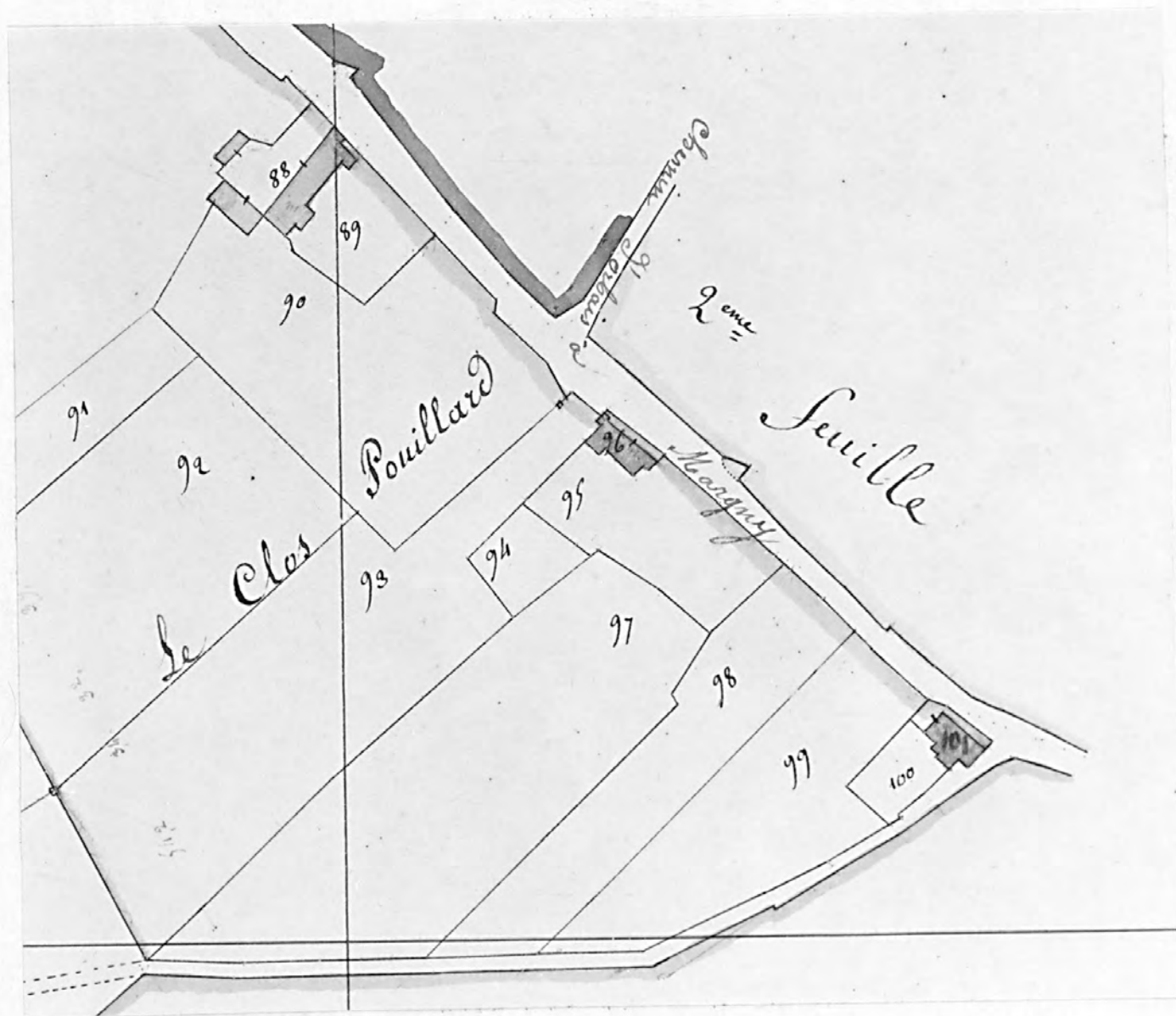


Fig. 1 La place de la mairie

Phot. Inv. J.Philippot
97 51 68 X



Fig. 2 Vue aérienne du village, avec l'église

Phot. Inv. J.Philippot
97 51 778 XR

