

Département : 51

IA51000049

Aire d'étude : MONTMORT LUCY

Commune : CONGY

Dénomination : **VILLAGE**

Coordonnées : LAMBERT1 XO = 0709150 XE = 0709900 YN = 0130100 YS = 0129600

Dossier d'INVENTAIRE TOPOGRAPHIQUE établi en 1992, 1995 par INGUENAUD VIRGINIE

(C) INVENTAIRE GENERAL, 1992

HISTORIQUE

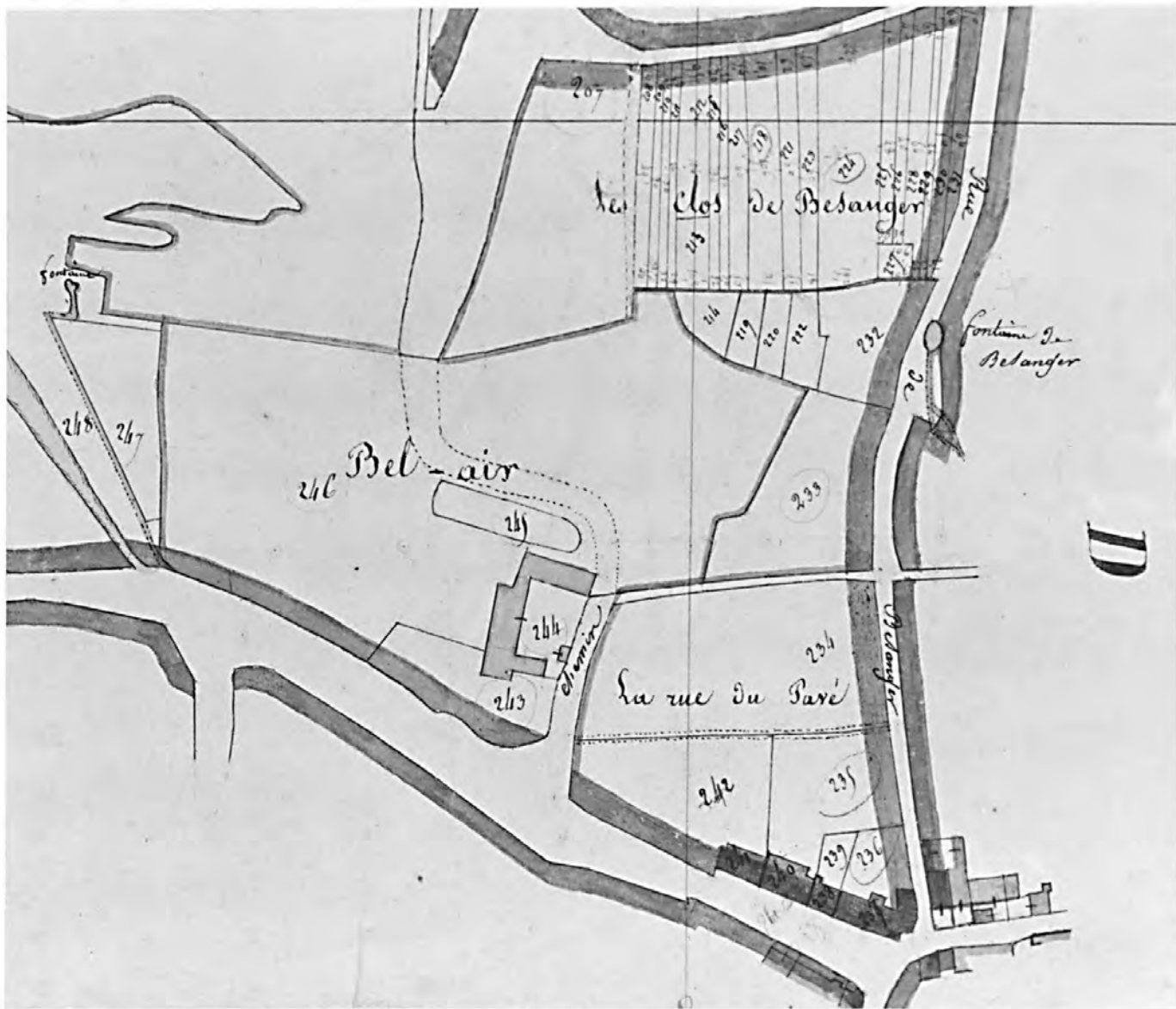
LE VILLAGE DE CONCY EST MENTIONNE DES 1131 ; AVANT LA REVOLUTION, SON EGLISE RELEVAIT DU DIOCESE DE CHALONS, ARCHIDIACONNE ET DOYENNE DE VERTUS, LE CURE DU LIEU ET L'ABBAYE D'ANDECY DECIMAIENT ; LE VILLAGE DEPENDAIT DE L'ELECTION DE CHALONS ET ETAIT REGI PAR LA COUTUME DE VITRY

TABLE DES ILLUSTRATIONS

Doc. 1	Cadastré de 1824, détail: Bel-air, section B 2, dite du Bois des Loups, 1824.	90510107X
Doc. 2	Cadastré de 1824, détail: la Cense-Rouge, section C 2, dite de la Cense-Rouge, 1824.	90510110X
Doc. 3	Cadastré de 1824, détail: le Village, section D, dite du Village, 1824.	90510112X
Doc. 4	La rue Saint-Remi (au fond, la mairie), d'après une carte postale ancienne.	91511235X
Doc. 5	Place de la mairie : la mairie (d'après une carte postale ancienne).	91511236X
Doc. 6	La place de la mairie (au fond, l'église), d'après une carte postale ancienne.	91511233X
Doc. 7	La rue des Moulins, d'après une carte postale ancienne.	91511238X
Fig. 1	Vue aérienne du village.	97510844XR
Fig. 2	Vue aérienne du village, avec l'église.	97510848XR
Fig. 3	Vue aérienne du village, avec le château et sa ferme (1).	97510845XR
Fig. 4	Vue aérienne du village, avec le château et sa ferme (2).	97510846XR
Fig. 5	Vue aérienne du village, avec le château et sa ferme (3).	97510847XR

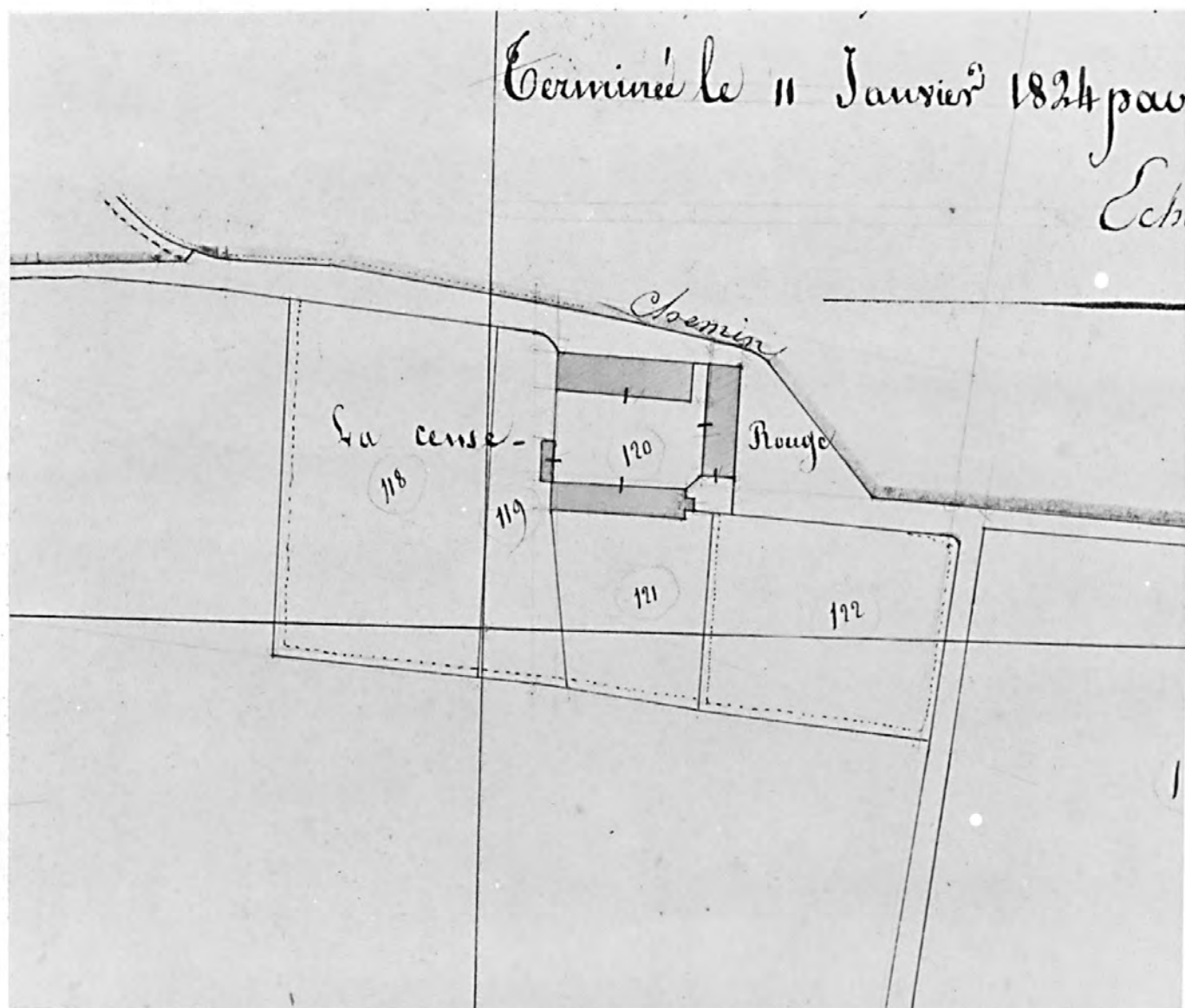
Doc. 1 Cadastre de 1824, détail: Bel-air, section B 2, dite
du Bois des Loups, 1824.
Centre des impôts fonciers d'Épernay

Ph. Inv. J. PHILIPPOT : 90 51 0107 X



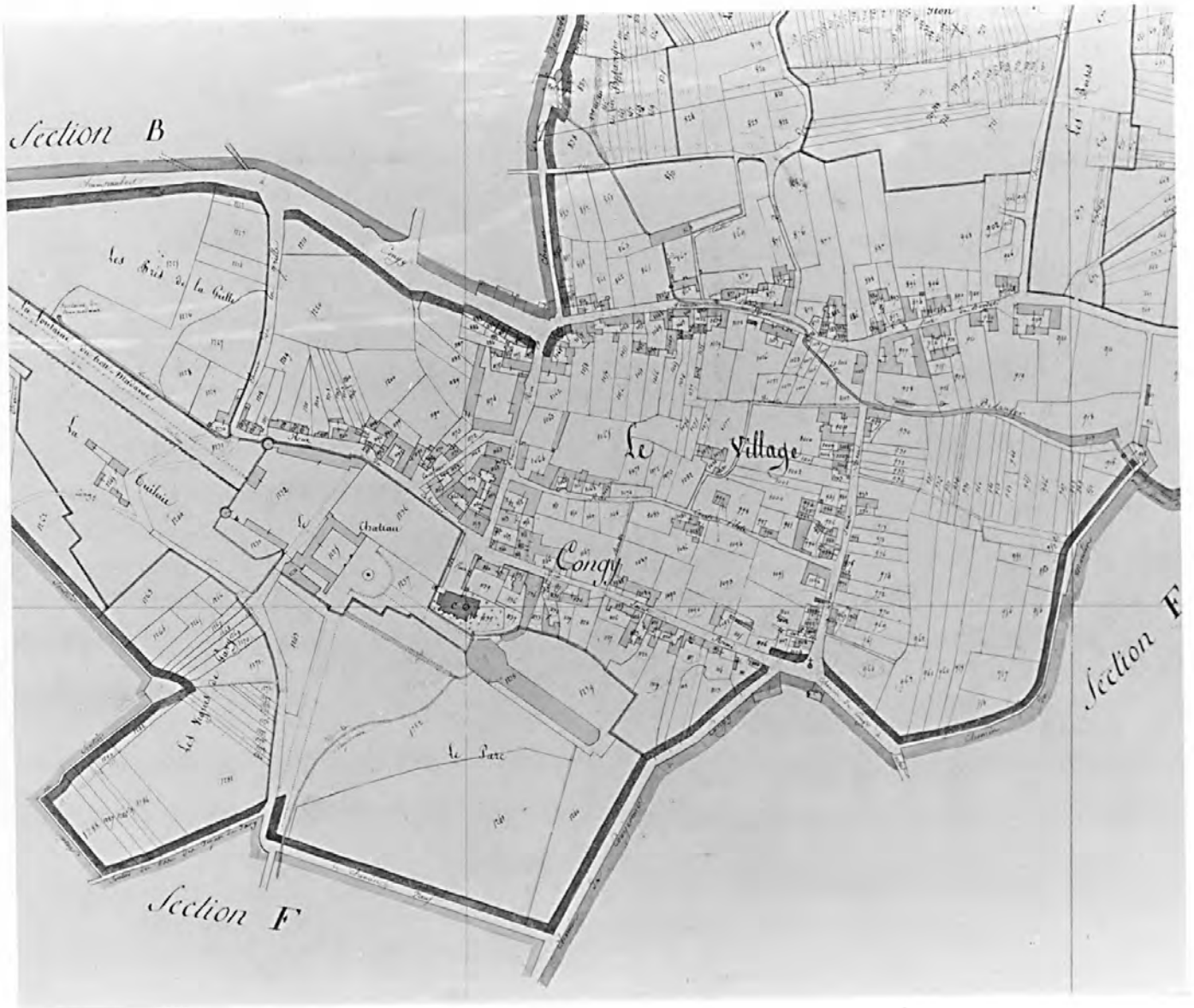
Doc. 2 Cadastre de 1824, détail: la Cense-Rouge, section C 2,
dite de la Cense-Rouge, 1824.
Centre des impôts fonciers d'Épernay

Ph. Inv. J. PHILIPPOT : 90 51 0110 X



Doc. 3 Cadastre de 1824, détail: le Village, section D, dite
du Village, 1824.
Centre des impôts fonciers d'Epernay

Ph. Inv. J. PHILIPPOT : 90 51 0112 X



Doc. 4 La rue Saint-Remi (au fond, la mairie), d'après une carte postale ancienne
(A.D.Marne, série Fi)

Repr.Inv. J.Philippot
91 51 01235 X



Doc. 5 Place de la mairie : la mairie (d'après une carte postale ancienne)
(A.D.Marne, série Fi)

Repr.Inv. J.Philippot
91 51 01236 X



Doc. 6

La place de la mairie (au fond, l'église), d'après une carte postale ancienne
(A.D.Marne, série Fi)

Repr.Inv. J.Philippot
91 51 01233 X



Congy (Marne) — La Place

G. Dart, phot. edit., Montmirail

Doc. 7 La rue des Moulins, d'après une carte postale ancienne
(A.D. Marne, série Fi)

Repr. Inv. J. Philippot
91 51 01238 X



Fig. 1 Vue aérienne du village

Phot. Inv. J.Philippot
97 51 844 XR



Fig. 2 Vue aérienne du village, avec l'église

Phot. Inv. J. Philippot
97 51 848 XR



Fig. 3 Vue aérienne du village, avec le château et sa ferme (1)

Phot. Inv. J.Philippot
97 51 845 XR



Fig. 4 Vue aérienne du village, avec le château et sa ferme (2)

Phot. Inv. J.Philippot
97 51 846 XR



Fig. 5 Vue aérienne du village, avec le château et sa ferme (3)

Phot. Inv. J.Philippot
97 51 847 XR

