

Département : 51
Aire d'étude : MONTMORT LUCY
Commune : COIZARD JOCHES
Dénomination : VILLAGE

IA51000048

Coordonnées : LAMBERT1 XO = 0711250 XE = 0712700 YN = 0126000 YS = 0126650

Dossier d'INVENTAIRE TOPOGRAPHIQUE établi en 1992, 1995 par INGUENAUD VIRGINIE

(C) INVENTAIRE GENERAL, 1992

HISTORIQUE

LE VILLAGE A ETE FORME EN 1847 PAR LA REUNION DE 2 COMMUNES : COIZARD ET JOCHES, MENTIONNES DES 1131 ; AVANT LA REVOLUTION, LEURS EGLISES DEPENDAIENT DU DIOCESE DE CHALONS, ARCHIDIACONNE ET DOYENNE DE VERTUS ; L'ABBE DE N.D. DE VERTUS ET L'ABBAYE D'ANDECY DECIMAIENT A COIZARD, LE DOYEN DE GAYE ET L'ABBAYE D'ANDECY DECIMAIENT A JOCHES ; LES 2 VILLAGES DEPENDAIENT DE L'ELECTION DE CHALONS, COIZARD ETANT REGI PAR LA COUTUME DE VITRY ET JOCHES PAR LA COUTUME DE SENS

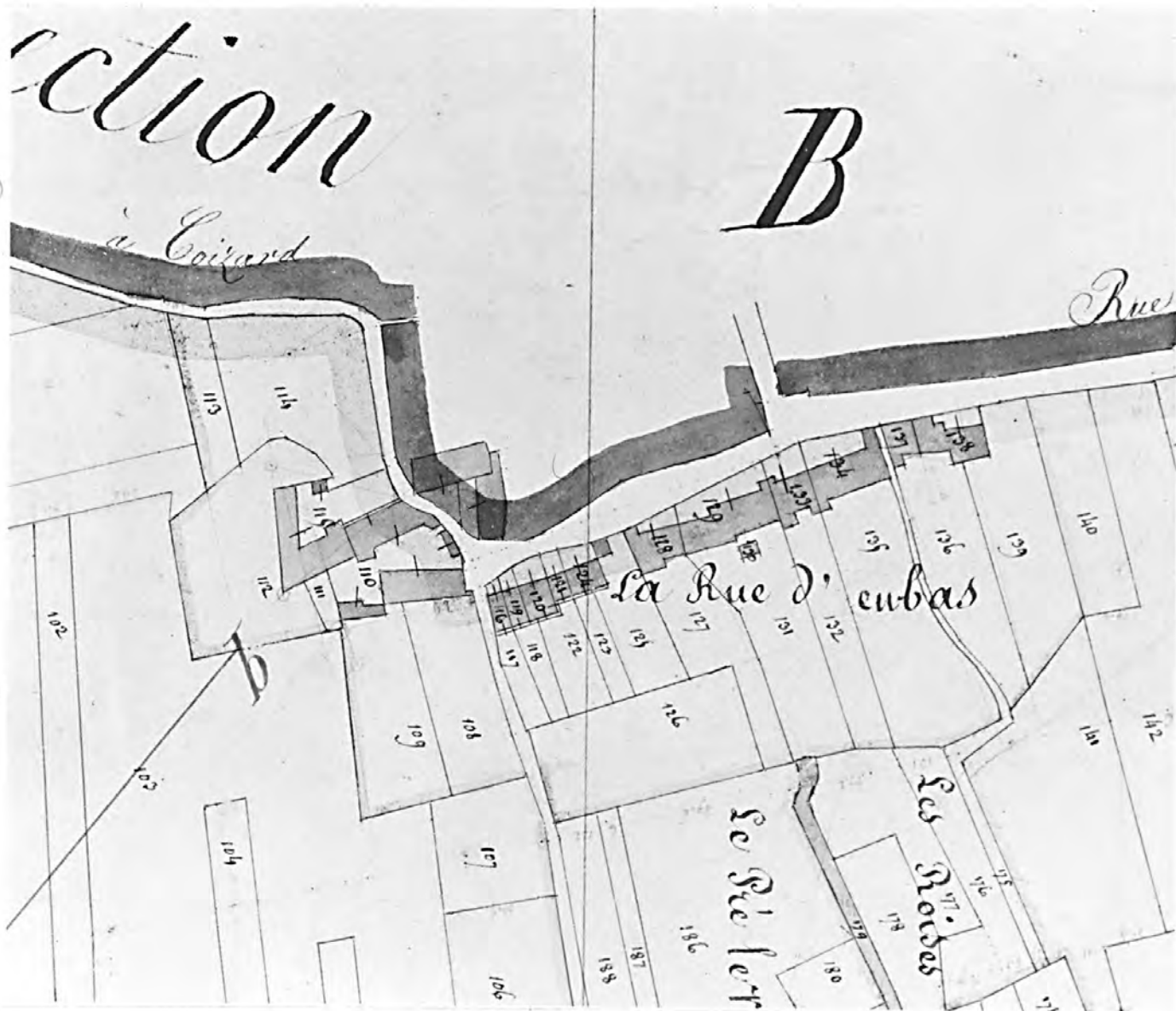
Doc. 1 Cadastre de 1824, détail: le Village de Coizard, section B 1, dite du Village, 1824. Centre des impôts fonciers d'Epernay

Ph. Inv. J. PHILIPPOT : 90 51 0095 X



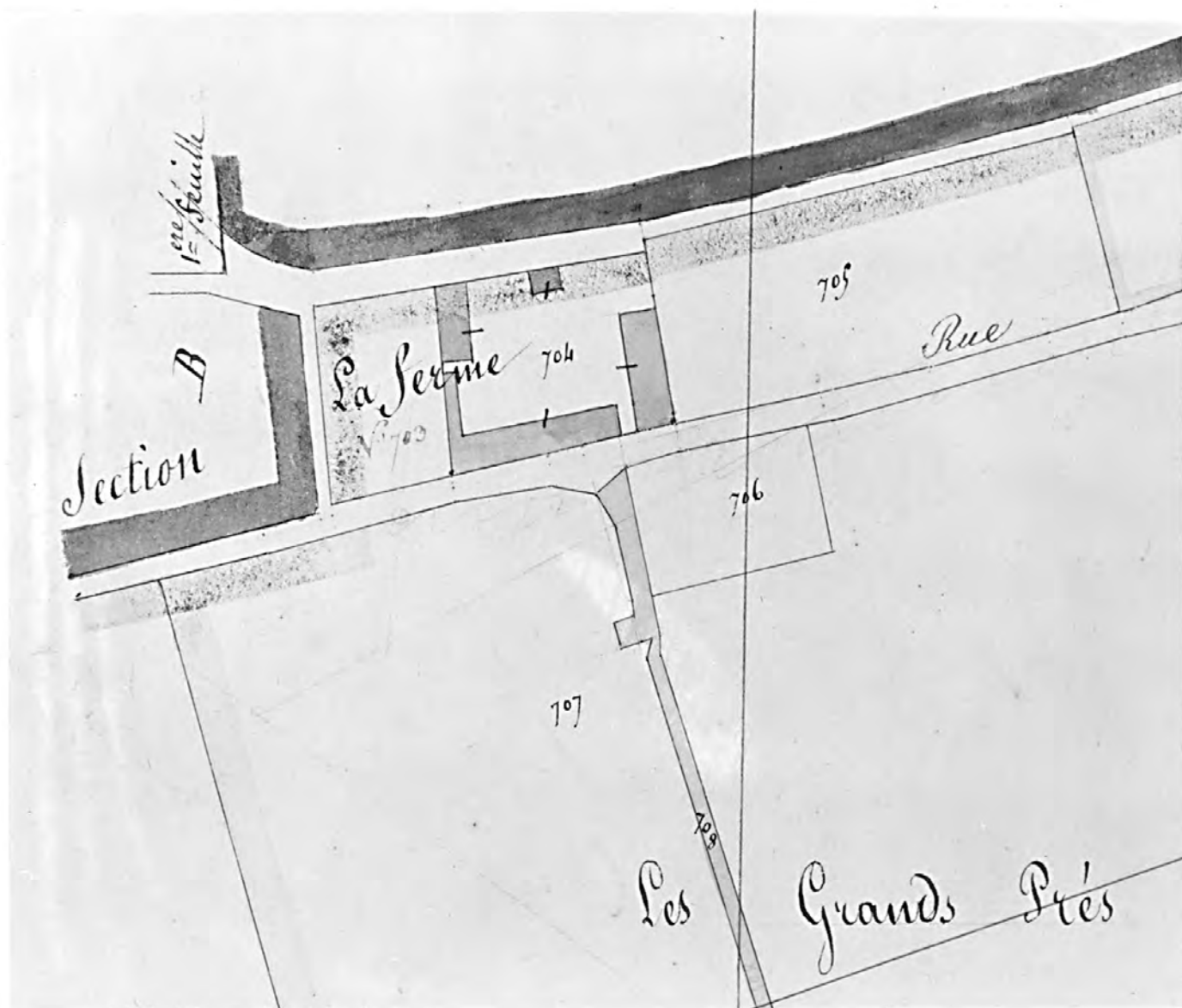
Doc. 2 Cadastre de 1823, détail: la Rue d'En-bas, section C
1, dite des Marais, 1824.
Centre des impôts fonciers d'Eprenay

Ph. Inv. J. PHILIPPOT : 90 51 0097 X



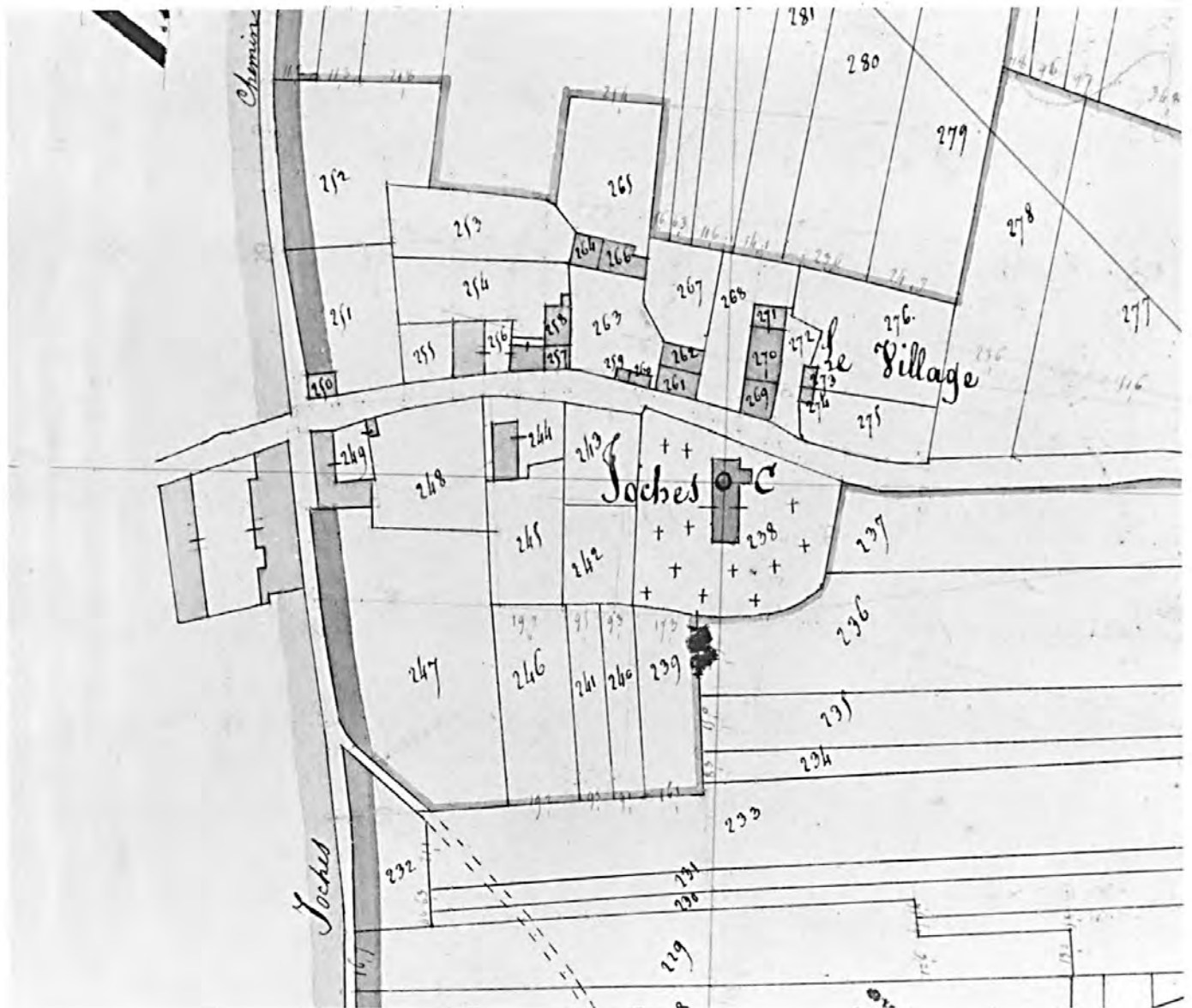
Doc. 3 Cadastre de 1824, détail: la Ferme, section C 2, dite
des Marais, 1824.
Centre des impôts fonciers d'Epernay

Ph. Inv. J. PHILIPPOT : 90 51 0099 X



Doc. 4 Cadastre de 1824, détail: le Village de Joches, section E, dite du Village de Joches, 1824. Centre des impôts fonciers d'Epernay

Ph. Inv. J. PHILIPPOT : 90 51 0103 X



Doc. 5 Cadastre de 1824, détail: Village de Joches, section D 2, dite des Limons, 1824.

. Centre des impôts fonciers d'Eprenay

Ph. Inv. J. PHILIPPOT : 90 51 0101 X

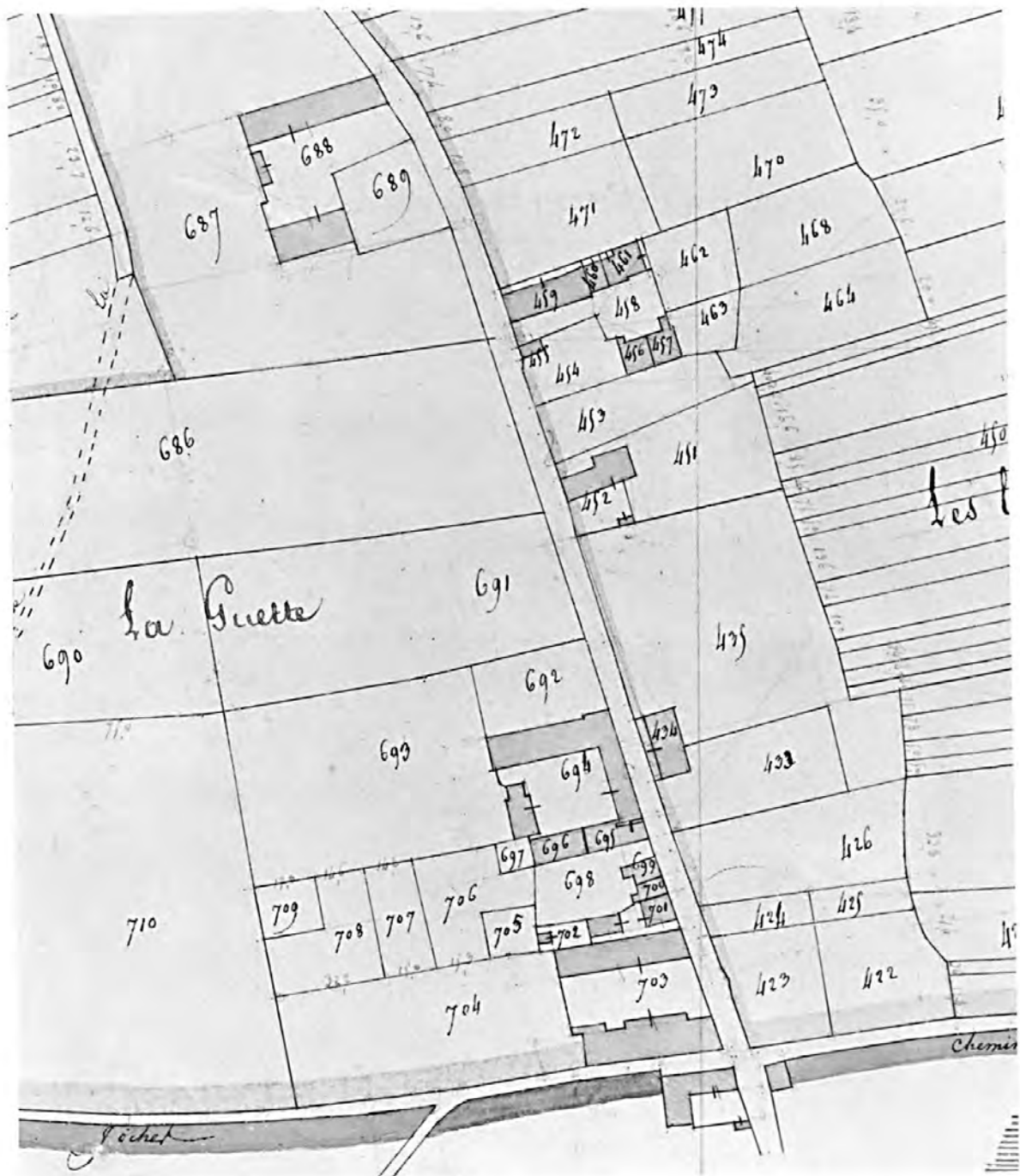


Fig. Vue aérienne du village, avec l'église

Phot. Inv. J.Philippot
97 51 744 XR

