

Département : 51
Aire d'étude : MONTMORT LUCY
Commune : LA CHAPELLE SOUS ORBAIS
Dénomination : VILLAGE

IA51000047

Coordonnées : LAMBERT1 XO = 0702150 XE = 0702500 YN = 0135450 YS = 0135250

Dossier d'INVENTAIRE TOPOGRAPHIQUE établi en 1992, 1995 par INGUENAUD VIRGINIE

(C) INVENTAIRE GENERAL, 1992

HISTORIQUE

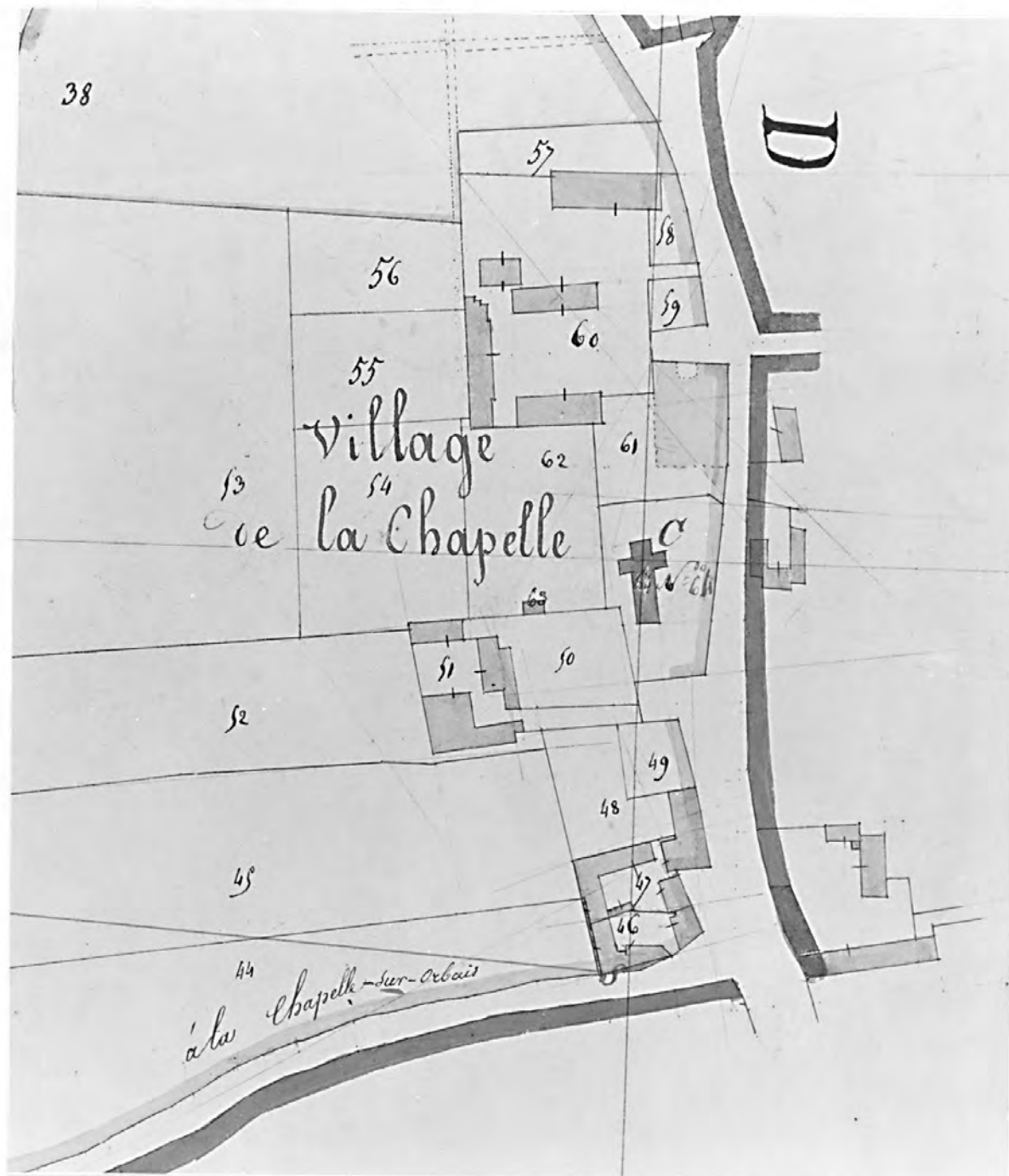
LE VILLAGE DE LA CHAPELLE SOUS ORBAIS EST MENTIONNE EN 1405 DANS LE POUILLE DU DIOCESE DE CHALONS ; AVANT LA REVOLUTION, SON EGLISE RELAVAIT DU DIOCESE DE CHALONS, ARCHIDIACONNE ET DOYENNE DE VERTUS, L'ABBE D'ORBAIS ET LE CURE DU LIEU DECIMAIENT ; LE VILLAGE DEPENDAIT DE L'ELECTION DE CHALONS ET SUIVAIT LA COUTUME DE VITRY

TABLE DES ILLUSTRATIONS

Doc. 1	Cadastre de 1823, détail: Village de la Chapelle, section C 1, dite du Village, 1823.	90510086X
Doc. 2	Cadastre de 1823, détail: la Blandinnerie, section A 1, dite de Bièvre, 1823.	90510078X
Doc. 3	Cadastre de 1823, détail: la ferme de Bièvre, section A 2, dite de Bièvre, 1823.	90510080X
Doc. 4	Cadastre de 1823,détail: la Croix Marotte, section B 1, dite des Puisarts, 1823.	90510082X
Doc. 5	Cadastre de 1823, détail: la ferme des Puisarts, section B 1, dite des Puisarts, 1823.	90510083X
Doc. 6	Cadastre de 1823, détail: les fermes de la Rue des Meulieres, section C 1, dite du Village, 1823.	90510088X
Doc. 7	Cadastre de 1823,détail: la ferme des Grands Bouleaux, section D, dite des Bouleaux, 1823.	90510090X
Fig. 1	Vue aérienne du village, avec l'église (1)	97510805XR
Fig. 2	Vue aérienne du village, avec l'église (2)	97510806XR
Fig. 3	Le village depuis la route de Champaubert	97510077X
Fig. 4	Le village depuis la route de Fromentières	97510076X

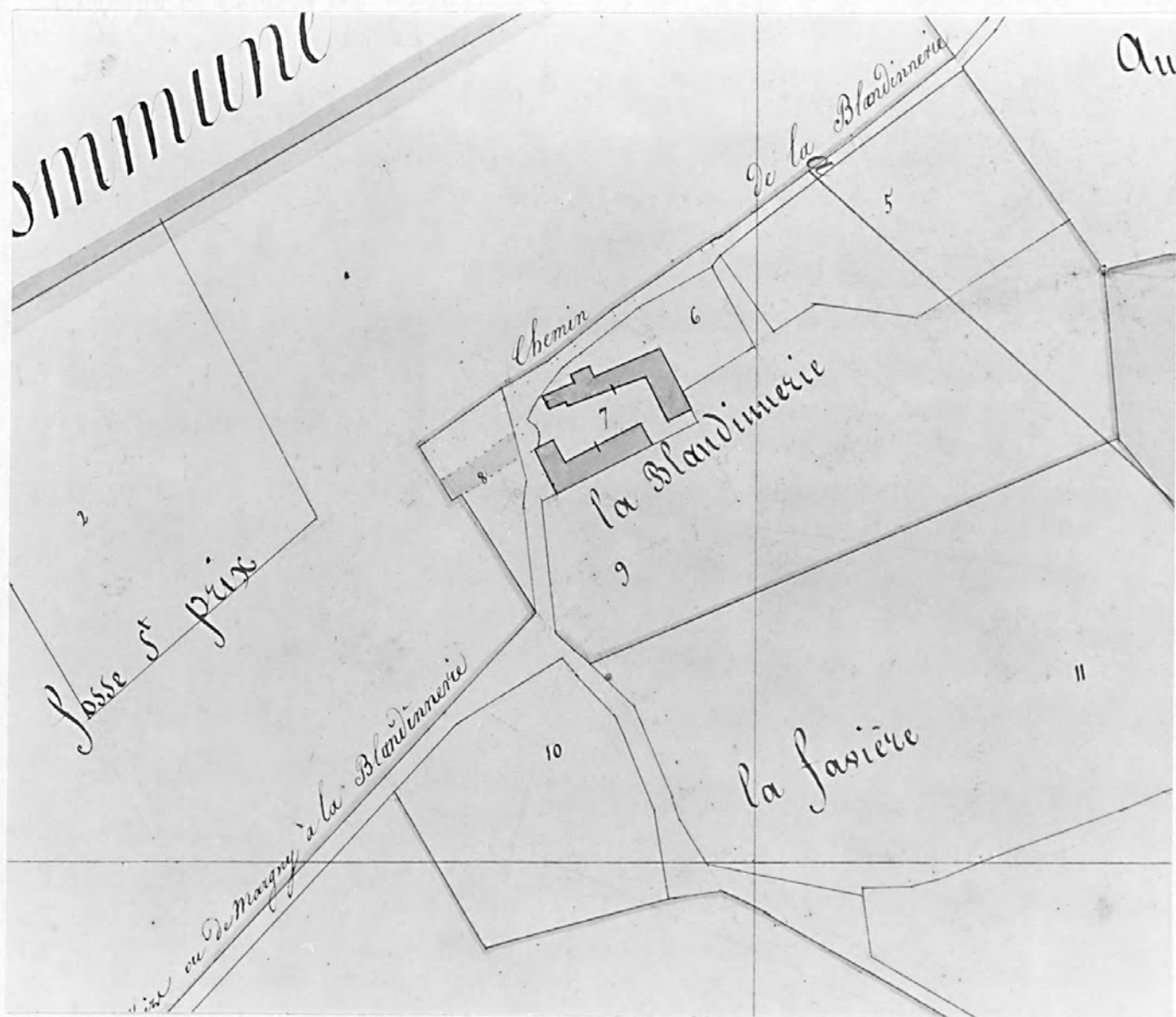
Doc. 1 Cadastre de 1823, détail: Village de la Chapelle,
section C 1, dite du Village, 1823.
Centre des impôts fonciers d'Epernay

Ph. Inv. J. PHILIPPOT : 90 51 0086 X



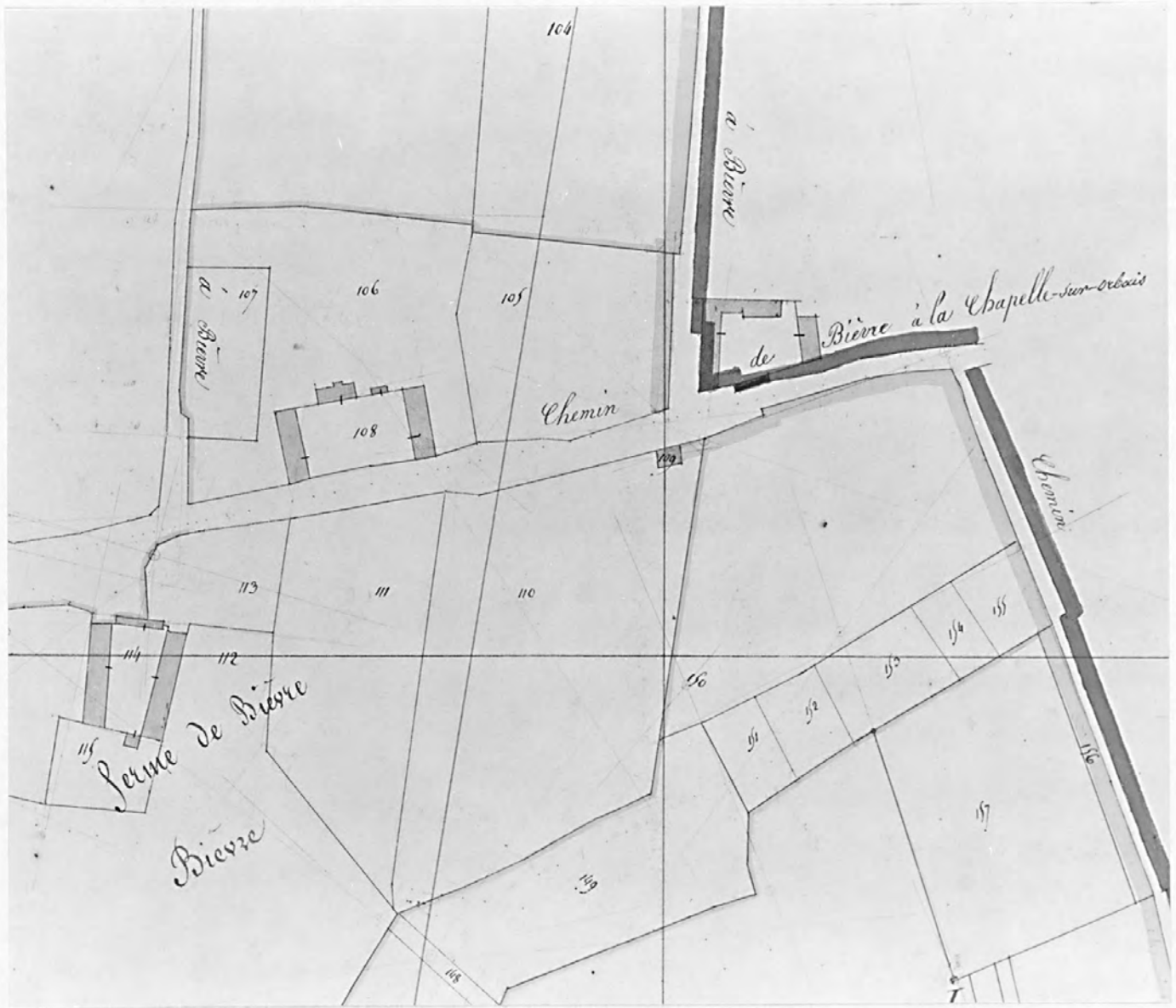
Doc. 2 Cadastre de 1823, détail: la Blandinnerie, section A
1, dite de Bievre, 1823.
Centre des impôts fonciers d'Épernay

Ph. Inv. J. PHILIPPOT : 90 51 0078 X



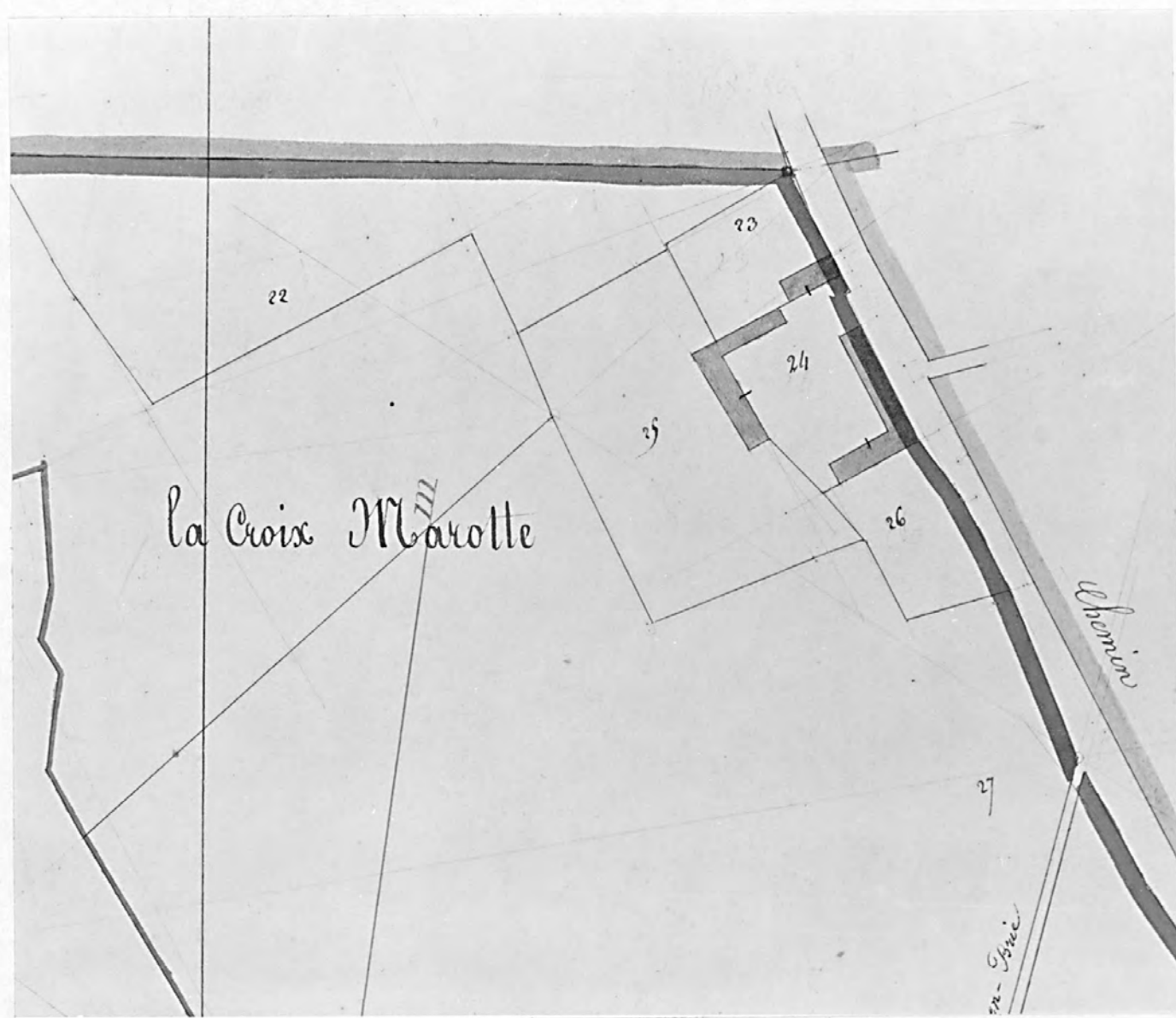
Doc. 3 Cadastre de 1823, détail: la ferme de Bievre, section
A 2, dite de Bievre, 1823.
Centre des impôts fonciers d'Épernay

Ph. Inv. J. PHILIPPOT : 90 51 0080 X



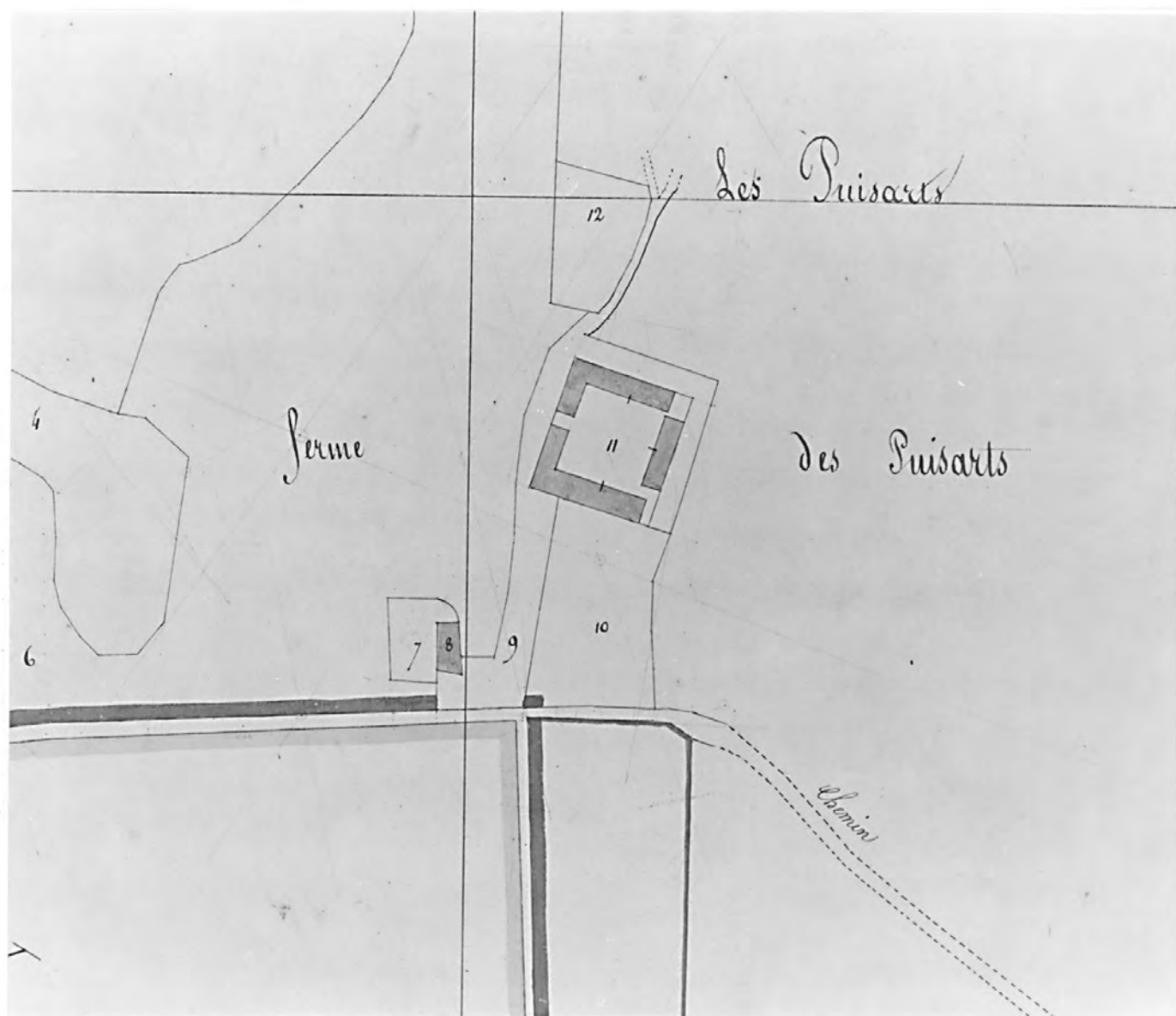
Doc-4 Cadastre de 1823,détail: la Croix Marotte, section B
1, dite des Puisarts, 1823.
Centre des impôts fonciers d'Epernay

Ph. Inv. J. PHILIPPOT : 90 51 0082 X



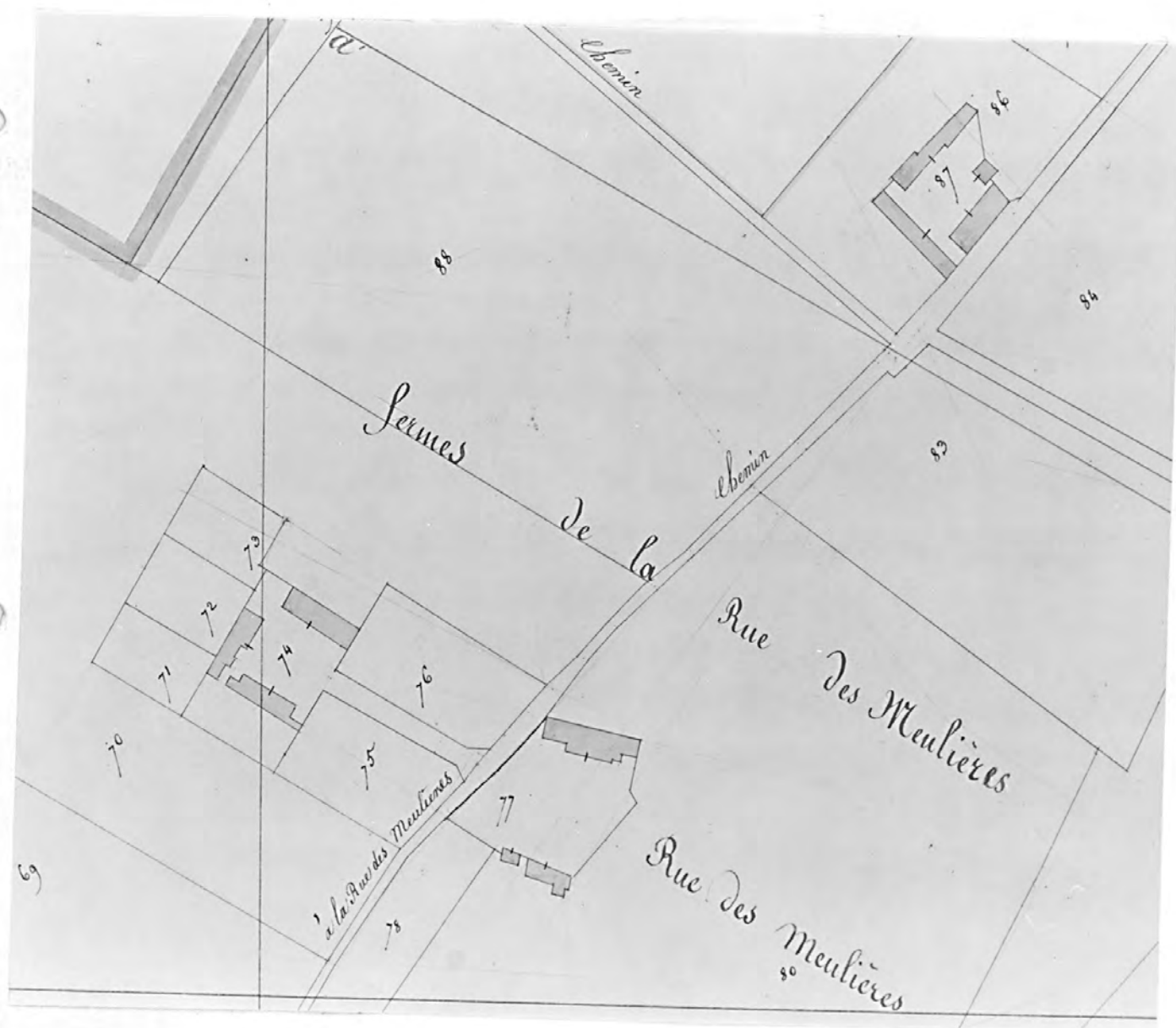
Doc. 5 Cadastre de 1823, détail: la ferme des Puisarts,
section B 1, dite des Puisarts, 1823.
Centre des impôts fonciers d'Épernay

Ph. Inv. J. PHILIPPOT : 90 51 0083 X



Doc 6 Cadastre de 1823, détail: les fermes de la Rue des Meulieres, section C 1, dite du Village, 1823.
Centre des impôts fonciers d'Épernay

Ph. Inv. J. PHILIPPOT : 90 51 0088 X



Doc. 7 Cadastre de 1823, détail: la ferme des Grands Bouleaux,
section D, dite des Bouleaux, 1823.
Centre des impôts fonciers d'Epernay

Ph. Inv. J. PHILIPPOT : 90 51 0090 X

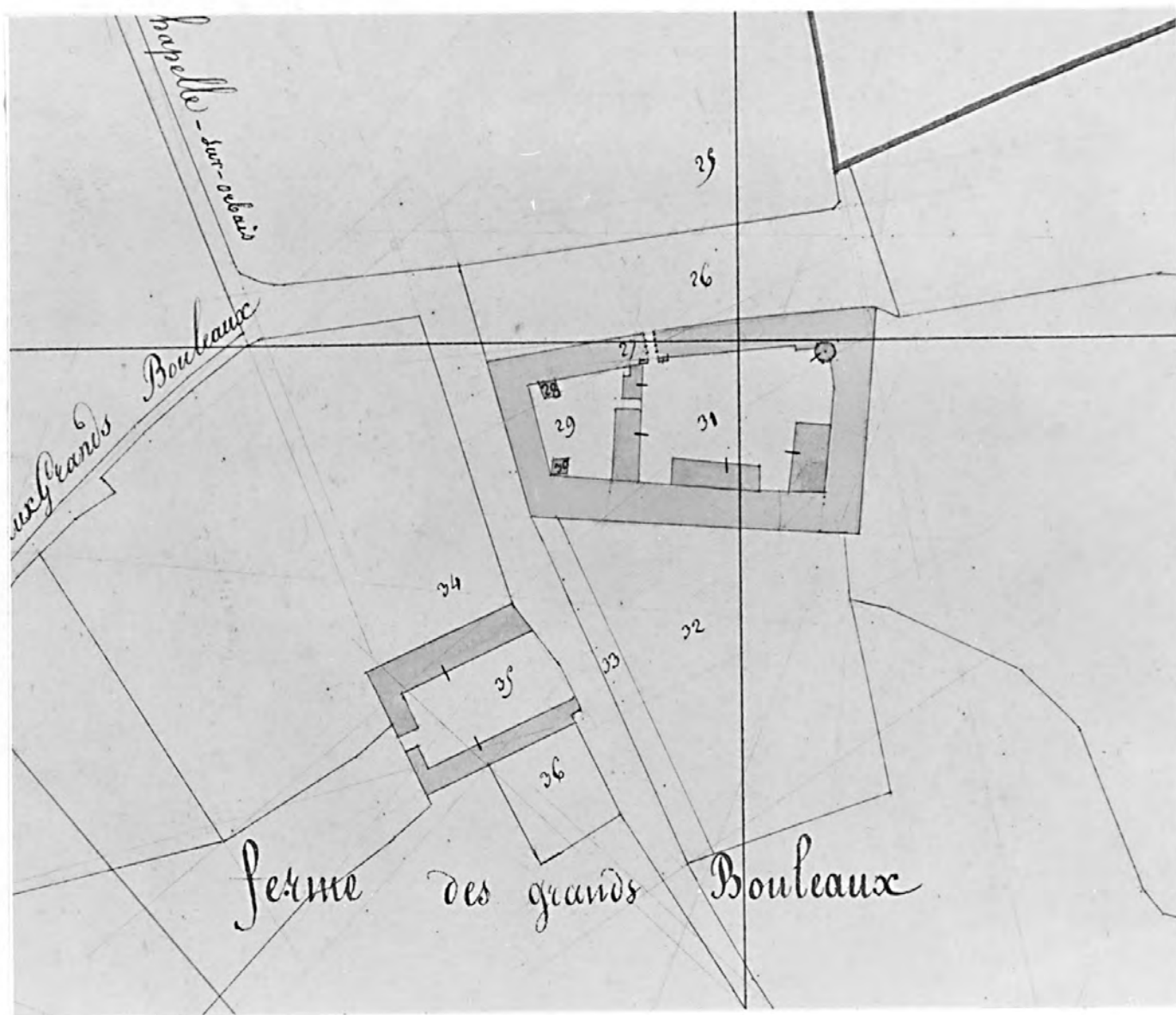


Fig. 1 Vue aérienne du village, avec l'église (1)

Phot. Inv. J. Philippot 97510805XR

(c) Inventaire général, 1997



Fig. 2 Vue aérienne du village, avec l'église (2)

Phot. Inv. J. Philippot
97 51 806 XR



Fig. 3 Le village depuis la route de Champaubert

Phot. Inv. J. Philippot 97510077X

(c) Inventaire général, 1997



Fig. 4 Le village depuis la route de Fromentières

Phot. Inv. J.Philippot
97 51 76 X

