

Département : 51
Aire d'étude : MONTMORT LUCY
Commune : CHAMPAUBERT
Dénomination : VILLAGE

IA51000046

Coordonnées : LAMBERT1 XO = 0705350 XE = 0706000 YN = 0132200 YS = 0131900

Dossier d'INVENTAIRE TOPOGRAPHIQUE établi en 1992, 1995 par INGUENAUD VIRGINIE

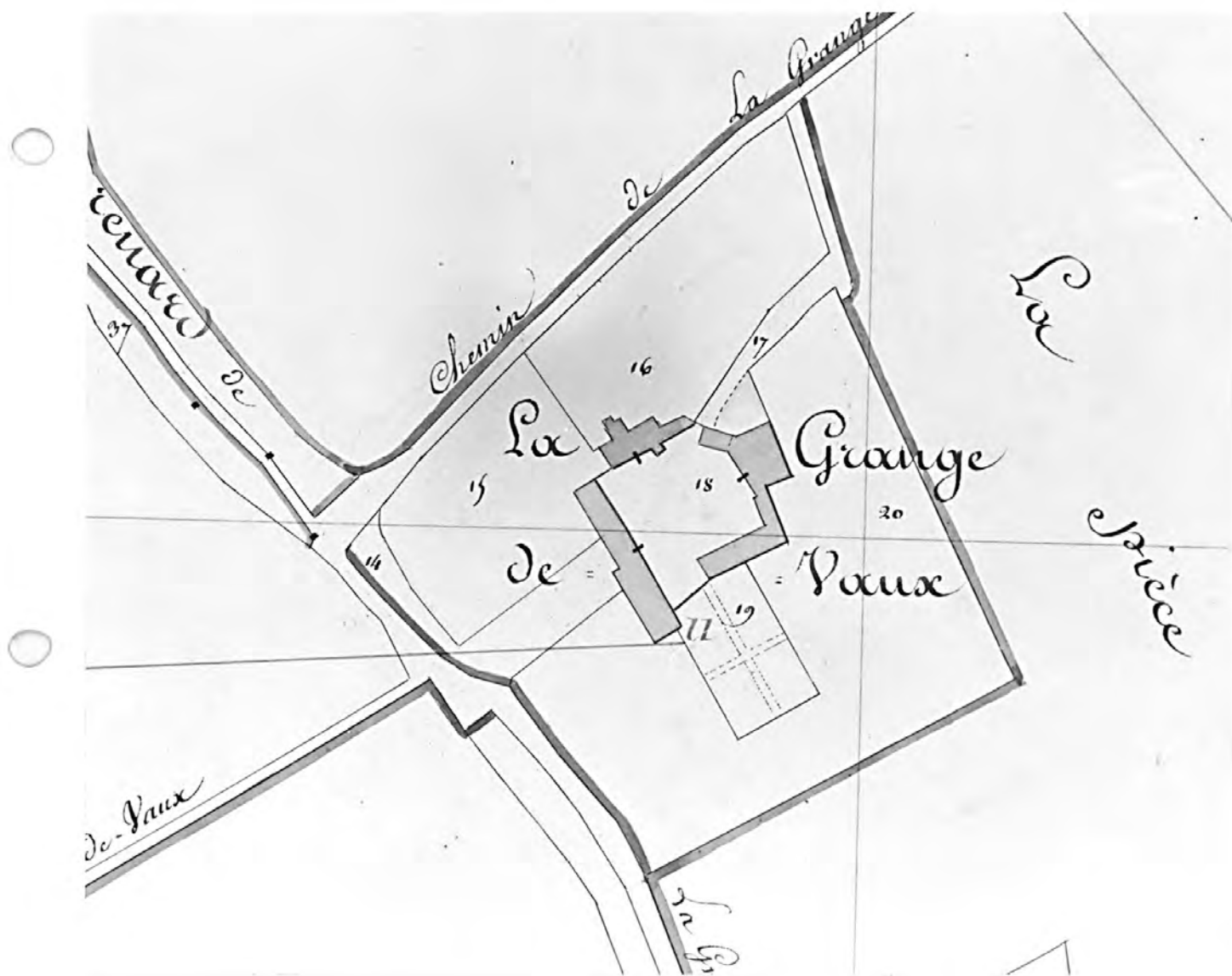
(C) INVENTAIRE GENERAL, 1992

HISTORIQUE

LE VILLAGE DE CHAMPAUBERT LA BATAILLE EST MENTIONNE DES LE 12E SIECLE DANS LE CARTULAIRE D'OYES ; AVANT LA REVOLUTION, SON EGLISE RELEVAIT DU DIOCESE DE CHALONS, L'ABBAYE D'ANDECY ET LE CURE DU LIEU DECIMAIENT ; LE VILLAGE DEPENDAIT DE L'ELECTION DE CHALONS ET ETAIT REGI PAR LA COUTUME DE VITRY

Doc. 1 Cadastre de 1824, détail: la Grange de Vaux, section B
1, dite de la Grange de Vaux, 1824.
Centre des impôts fonciers d'Épernay

Ph. Inv. J. PHILIPPOT : 90 51 0069 X



Doc. 2 Cadastre de 1824, détail: la ferme des Déserts, section A 1, dite des Déserts, 1824.
Epernay, Centre des impôts fonciers

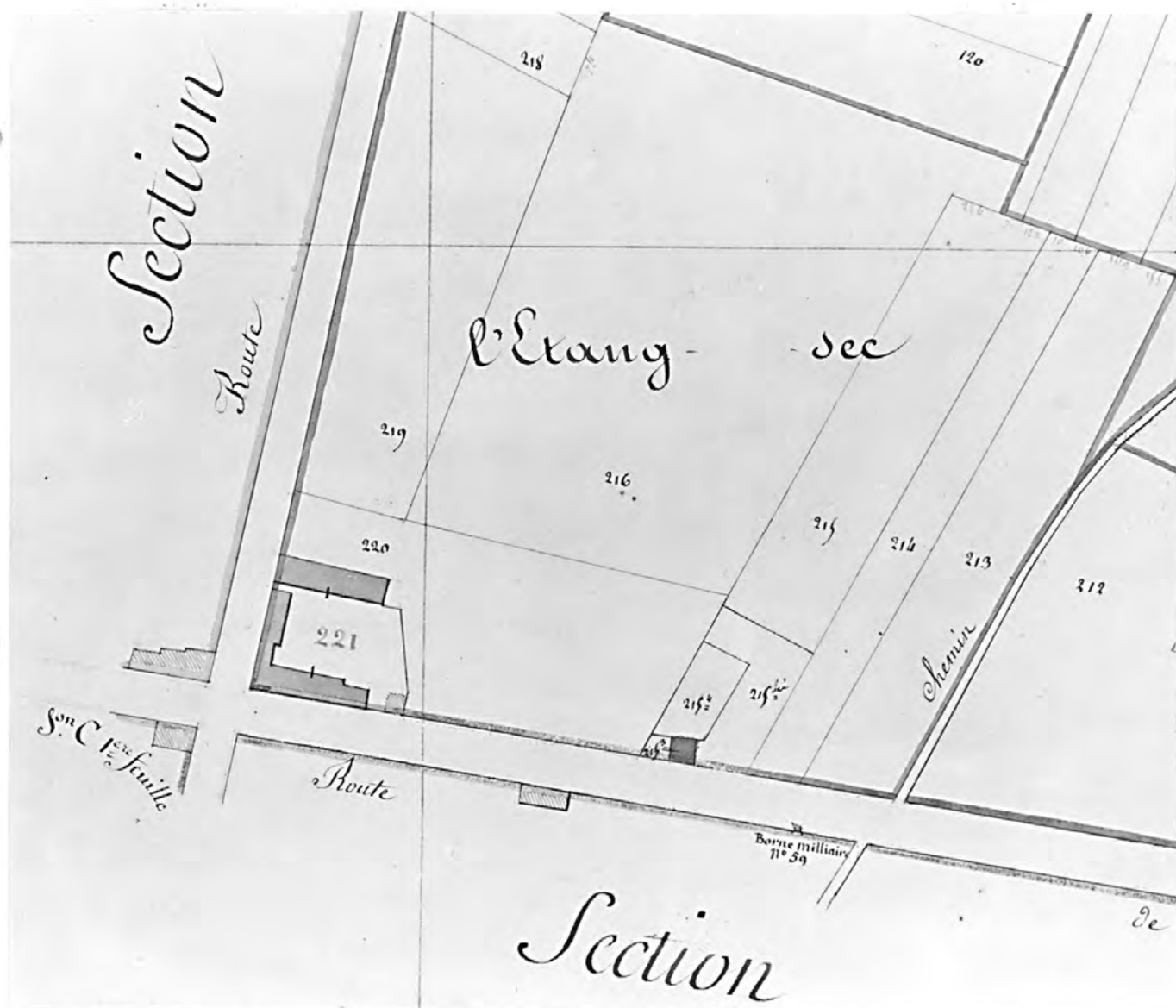
Phot. Inv. J. Philippot 90510065X

(c) Inventaire général, ADAGP, 1990



Doc. 3 Cadastre de 1824, détail: l'Etang Sec, section B 2,
dite de la Grange de Vaux, 1824.
Centre des impôts fonciers d'Eprenay

Ph. Inv. J. PHILIPPOT : 90 51 0071 X



Doc. 4 Cadastre de 1824, détail: le Quartier de la Petite Ferme, section C 1, dite du Village, 1824.

Epernay, Centre des impôts fonciers

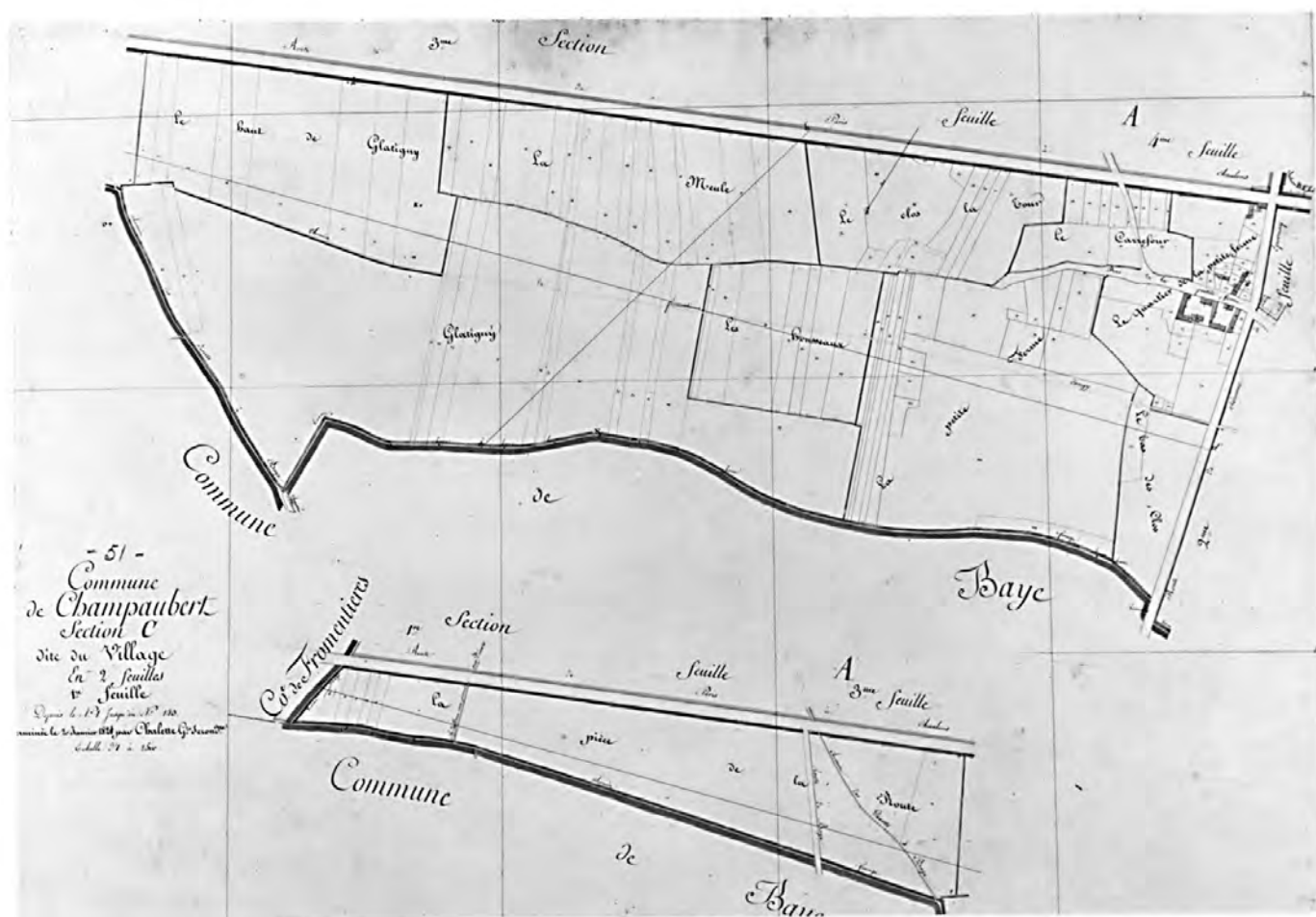
Phot. Inv. J. Philippot 90510073X

(c) Inventaire général, ADAGP, 1990



Doc.5 Cadastre: section C 1, dite du Village, "terminée le 20 janvier 1824 par Chalette, géomètre du cadastre".
Centre des impôts fonciers d'Epernay

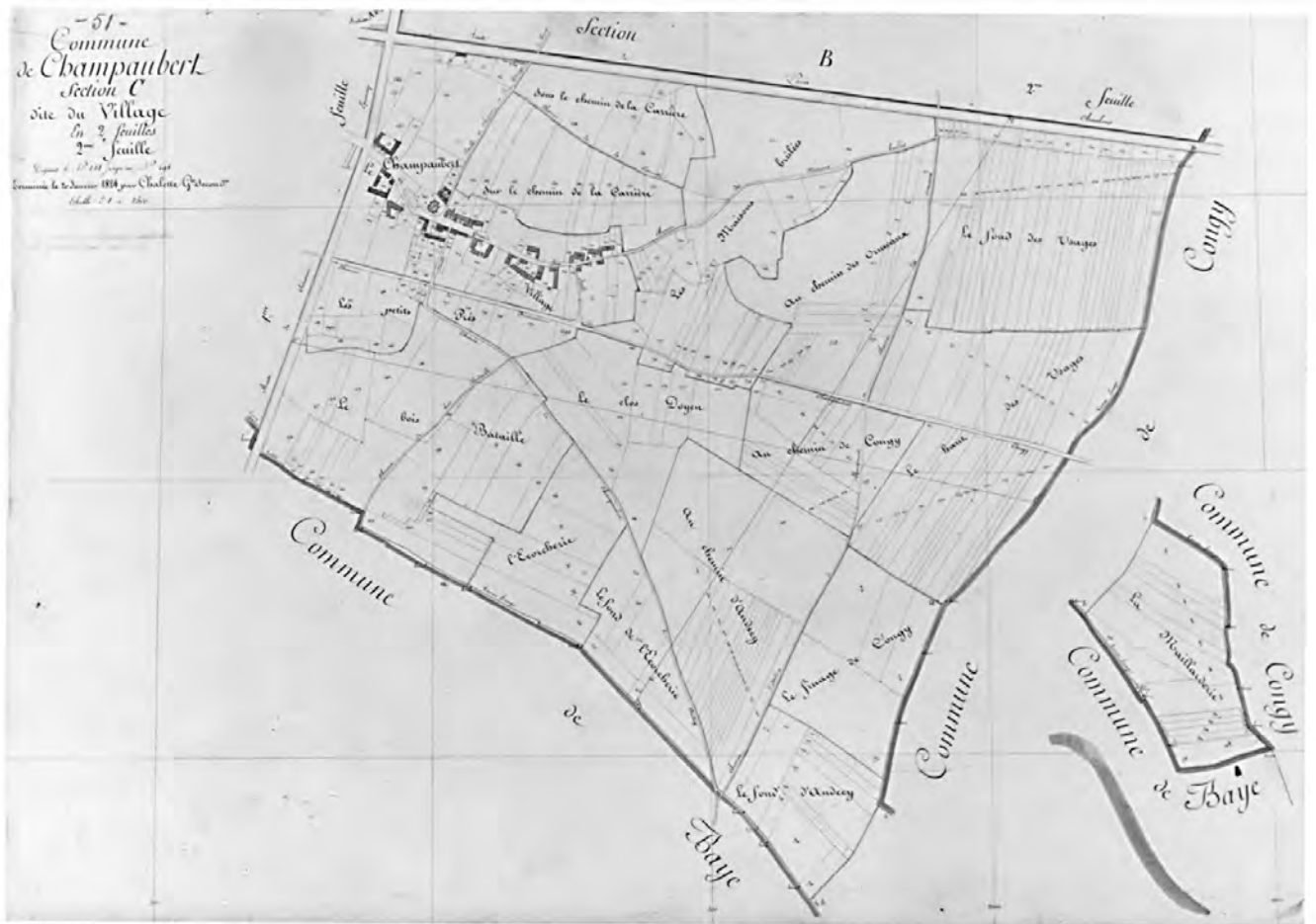
Ph. Inv. J. PHILIPPOT : 90 51 0072 P



Doc. 6 Cadastre: section C 2, dite du Village, "terminée le 20 janvier 1824 par Chalette, géomètre du cadastre".
Epernay, Centre des impôts fonciers

Phot. Inv. J. Philippot 90510074P

(c) Inventaire général, ADAGP, 1990



Doc. 7 Cadastre: le Village, section C 2, dite du Village, 1824.

Centre des impôts fonciers d'Épernay

Ph. Inv. J. PHILIPPOT : 90 51 0075 X

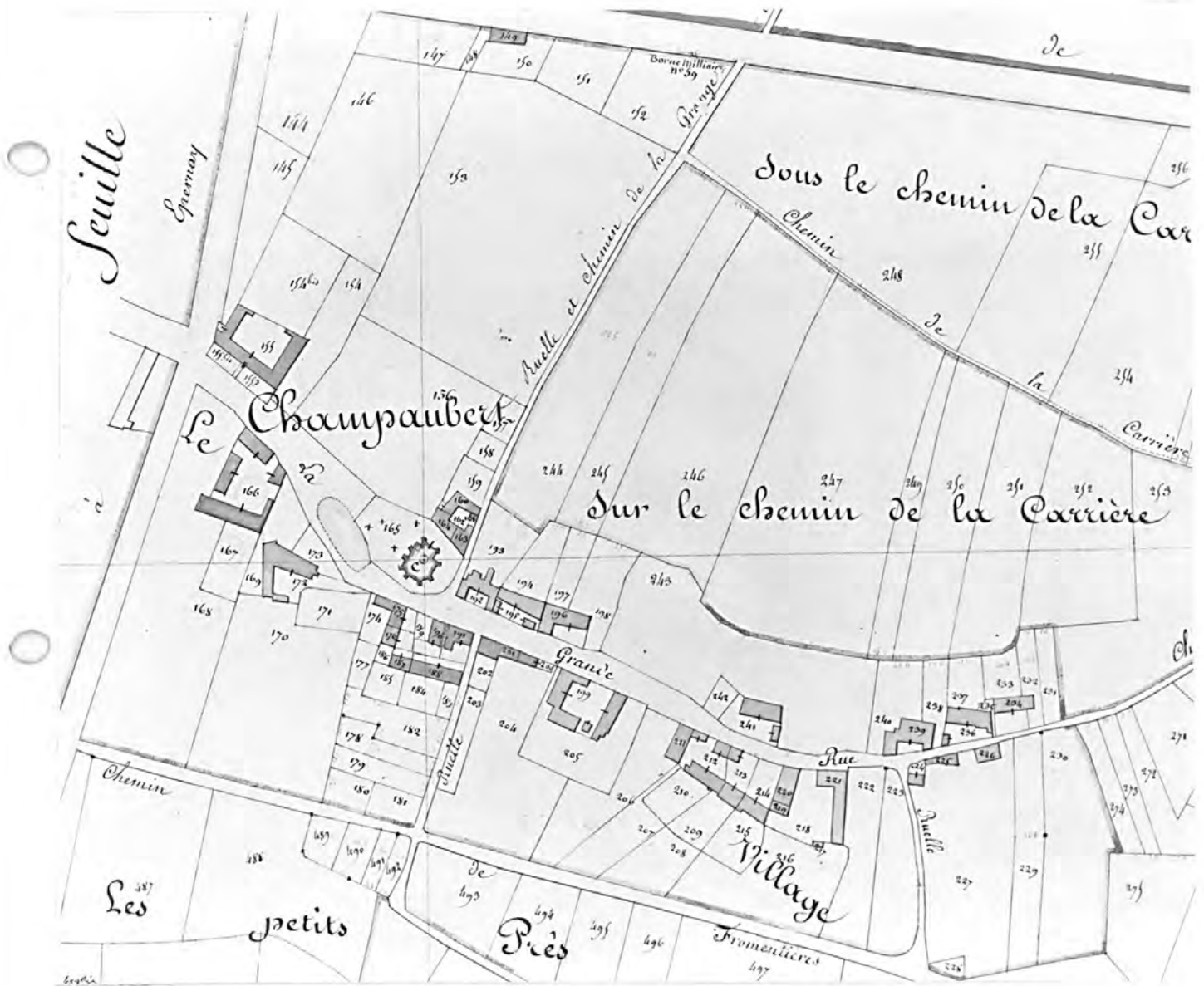


Fig. 1 Vue aérienne du village, avec l'église

Phot. Inv. J.Philippot
97 51 770 XR



Fig. 2

Vue aérienne du village, avec la colonne commémorative, au
croisement des routes 33 et 51

Phot. Inv. J.Philippot
97 51 771 XR

