

Département : 51

IA51000044

Aire d'étude : MONTMORT LUCY

Commune : LA CAURE

Dénomination : **VILLAGE**

---

Coordonnées : LAMBERT1 XO = 0706350 XE = 0706750 YN = 0135850 YS = 0135350

Dossier d'INVENTAIRE TOPOGRAPHIQUE établi en 1992, 1995 par INGUENAUD VIRGINIE

(C) INVENTAIRE GENERAL, 1992

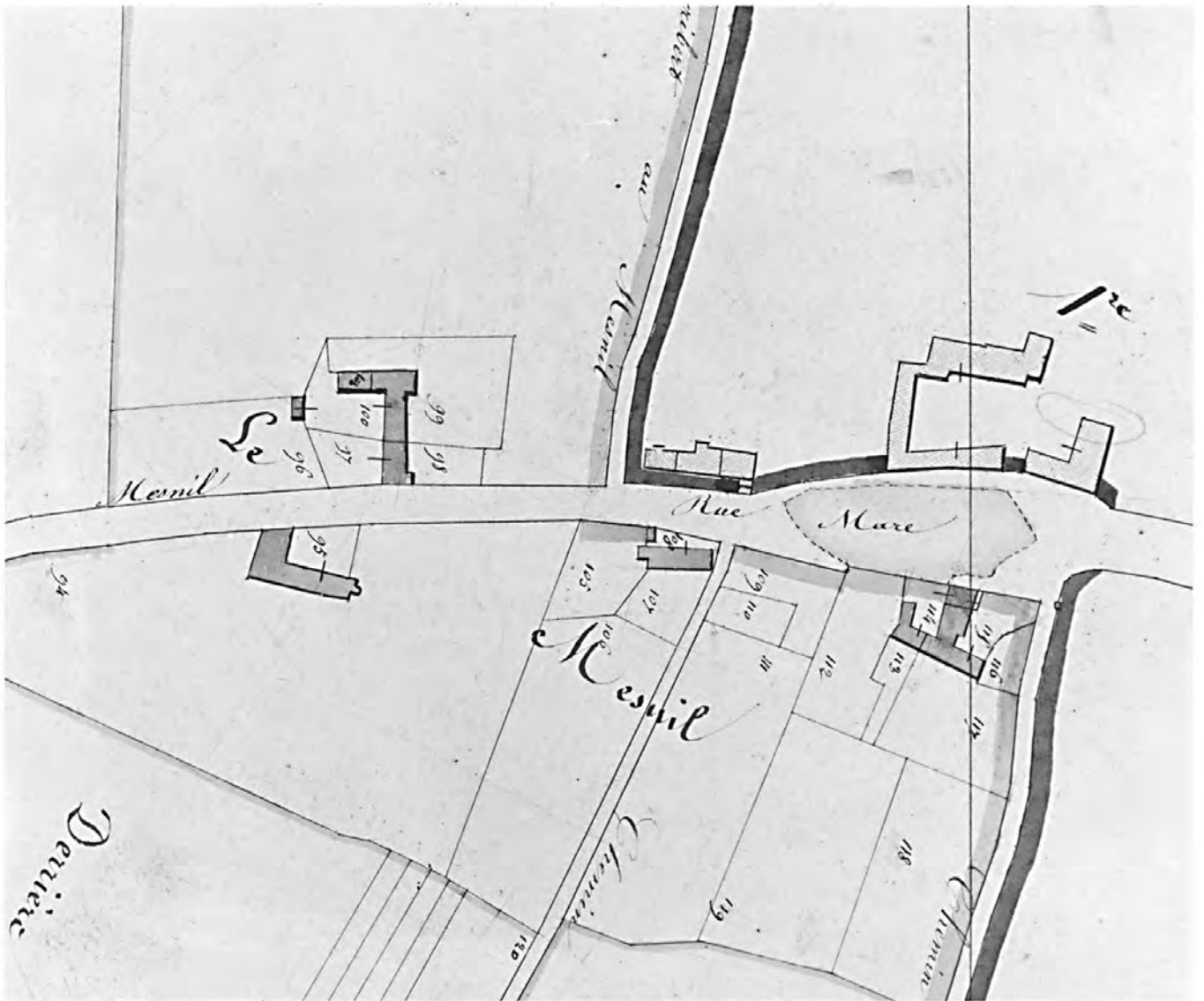
---

#### HISTORIQUE

LE VILLAGE DE LA CAURE EST MENTIONNE DES 1193 DANS LES ARCHIVES DE L'ABBAYE D'ANDECY ; AVANT LA REVOLUTION, SON EGLISE RELEVAIT DU DIOCESE DE CHALONS, ARCHIDIACONNE ET DOYENNE DE VERTUS, LE PRIEUR DE MONTMORT DECIMAIT ; LE VILLAGE DEPENDAIT DE L'ELECTION D'EPERNAY ET SUIVAIT LA COUTUME DE VITRY

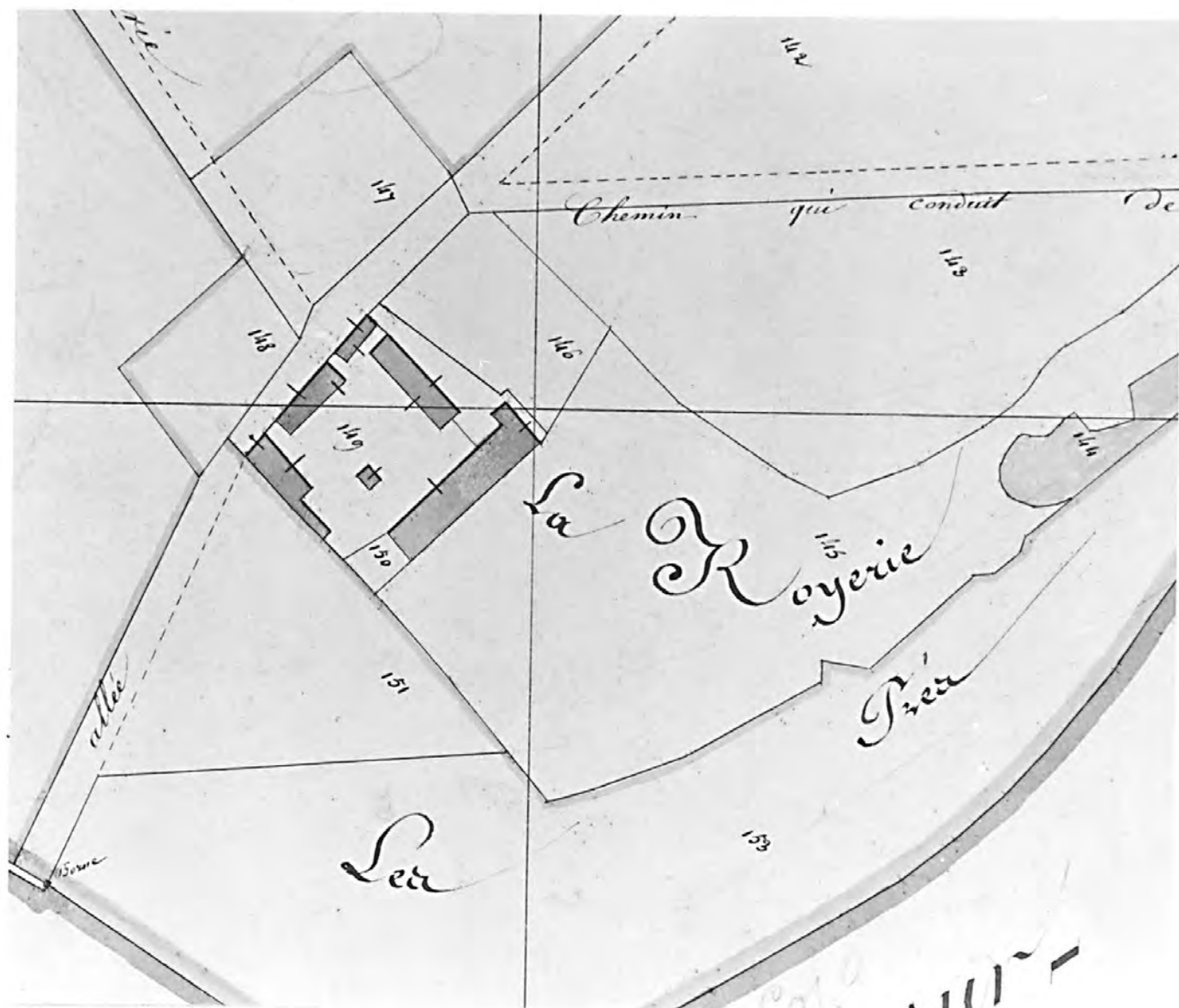
Doc. 4 Cadastre de 1824, détail: le Mesnil, section A 1, dite  
de la Royerie, 1824.  
Centre des impôts fonciers d'Épernay

Ph. Inv. J. PHILIPPOT : 90 51 0056 X



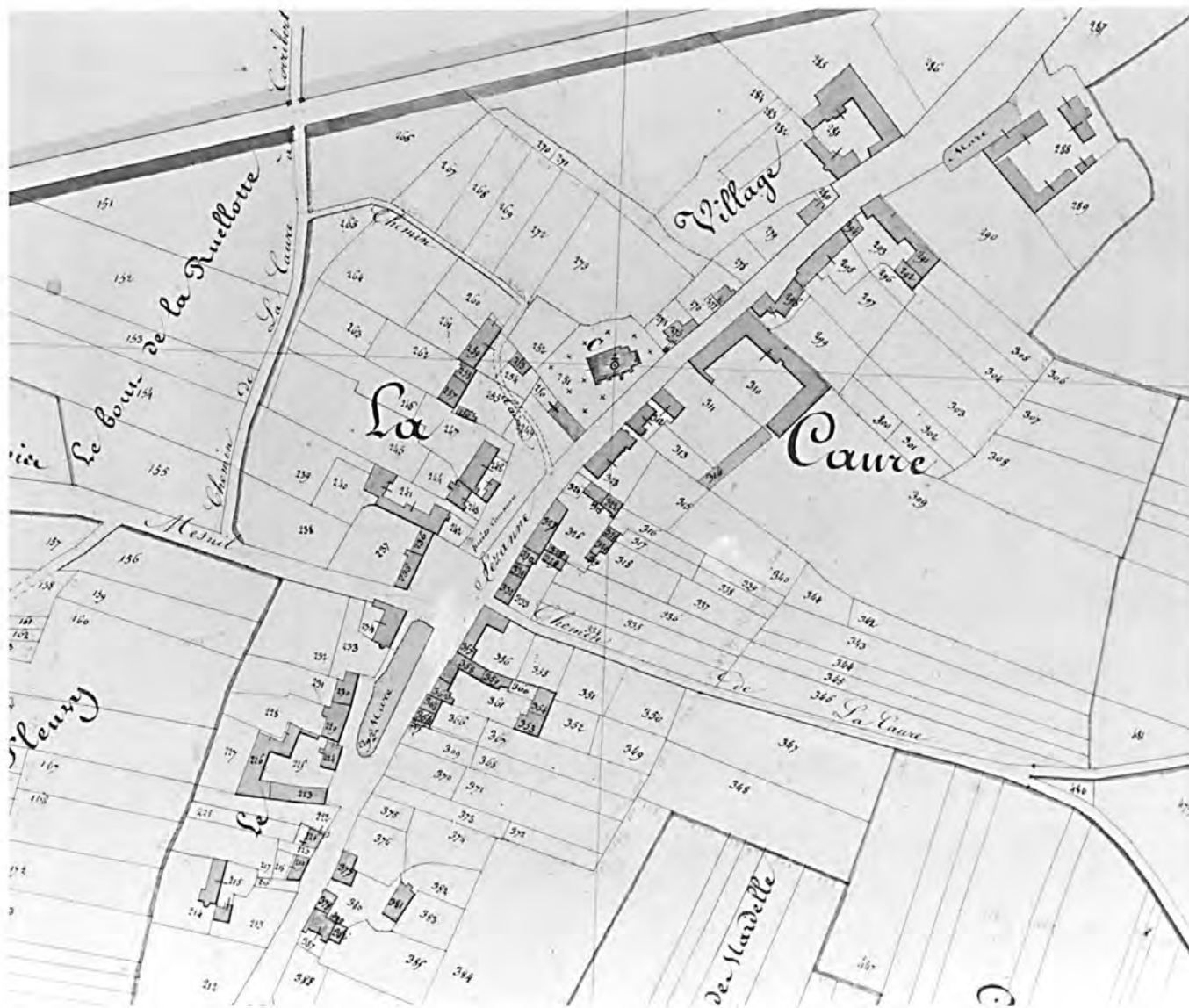
Doc. 2 Cadastre de 1824, détail: la Royerie, section A 1,  
dite de la Royerie, 1824.  
Centre des impôts fonciers d'Epernay

Ph. Inv. J. PHILIPPOT : 90 51 0055 X



Doc.3 Cadastre de 1824, détail: Village, section B 1, dite  
du Village, 1824.  
Centre des impôts fonciers d'Eprenay

Ph. Inv. J. PHILIPPOT : 90 51 0058 P



Doc. 4 Cadastre de 1824, détail: le Mesnil, section B 1, dite  
du Village, 1824.  
Centre des impôts fonciers d'Épernay

Ph. Inv. J. PHILIPPOT : 90 51 0059 X

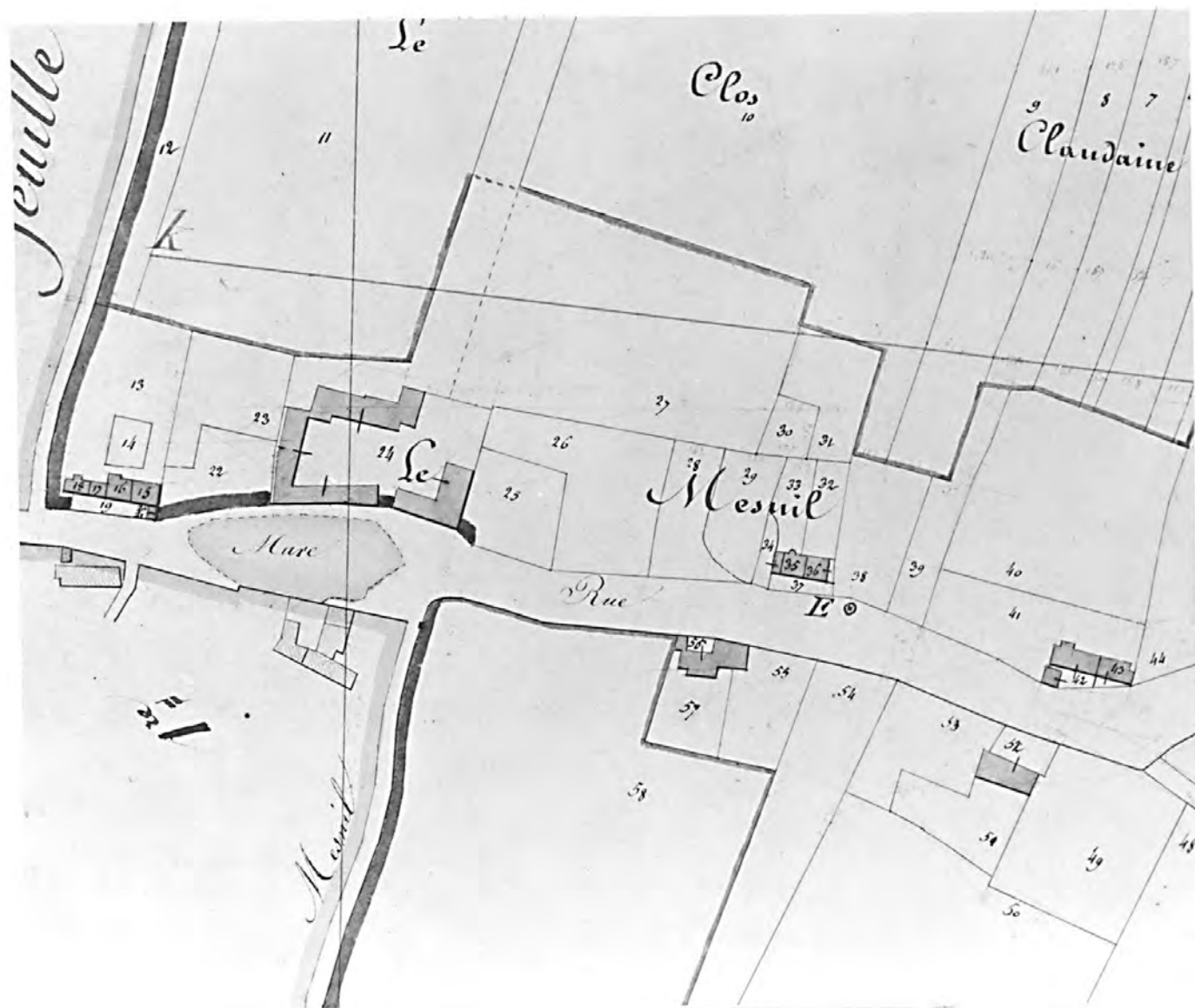


Fig. Rue Principale, maisons n°11, 13, 15

Phot. Inv. J.Philippot  
97 51 683 X

