

Département : 51  
Aire d'étude : MONTMORT LUCY  
Commune : BAYE  
Dénomination : VILLAGE

IA51000042

---

Coordonnées : LAMBERT1 XO = 0704550 XE = 0704850 YN = 0129850 YS = 0128750

Dossier d'INVENTAIRE TOPOGRAPHIQUE établi en 1992, 1995 par INGUENAUD VIRGINIE

(C) INVENTAIRE GENERAL, 1992

---

#### **HISTORIQUE**

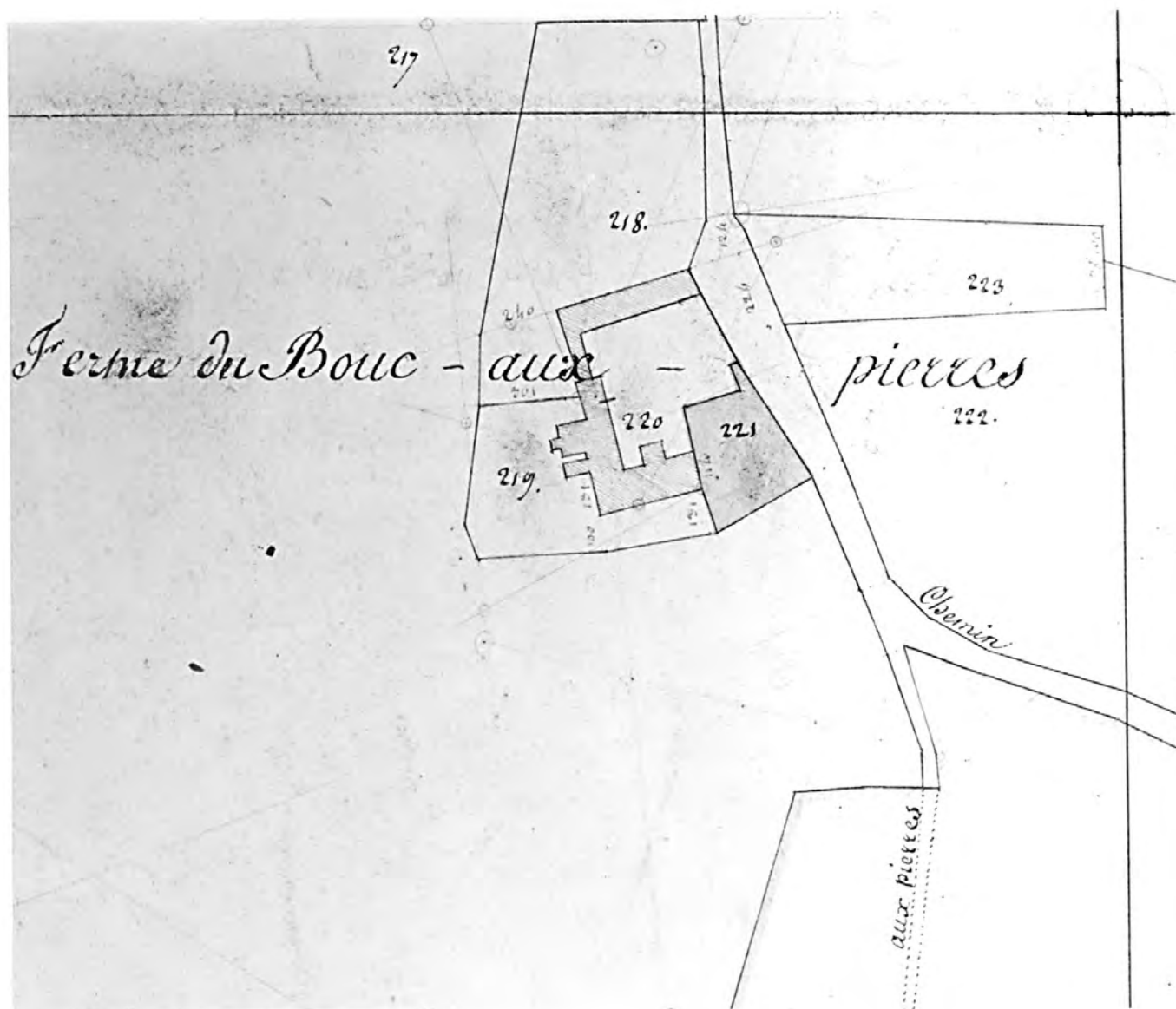
LE VILLAGE DE BAYE EST MENTIONNE DES 850 ; AVANT LA REVOLUTION, SON EGLISE RELAVAIT DU DIOCESE DE CHALONS, ARCHIDIACONNE ET DOYENNE DE VERTUS, LE CURE DU LIEU DECIMANT ; LE VILLAGE DEPENDAIT DE L'ELECTION DE CHALONS ET ETAIT REGI PAR LA COUTUME DE SENS

TABLE DES ILLUSTRATIONS

Doc. 1	Cadastré de 1824, détail: la ferme du Bouc aux Pierres; section A 1, dite des Bois de Baye, 1824.	90510041X
Doc. 2	Cadastré de 1824,détail: la ferme de la Bannoterie; section B 2, dite des Sentés aux Anes, 1824.	90510043X
Doc. 3	Cadastré de 1824,détail: Andecy, section C 1, dite d'Andecy, 1824.	90510045X
Doc. 4	Cadastré de 1824, détail: hameau de Mourlin, la Tuilerie de Baye et le Moulin de Baye; section C 2 dite d'Andecy, 1824.	90510047X
Doc. 5	Cadastré : section D 1, dite du Village, "terminée le 13 février 1824 par Noël, géomètre du cadastre".	90510048P
Doc. 6	Cadastré de 1824, détail: Village de Baye; section D 1, dite du Village, 1824.	90510049X
Doc. 7	Vue d'ensemble.	91511169X
Fig. 1	Vue aérienne du village, avec l'église.	97510764XR
Fig. 2	Vue aérienne du village, depuis le sud, en direction du nord.	97510760XR
Fig. 3	Vue aérienne du village, avec le château et sa ferme.	97510763XR
Fig. 4	Rue des Ecoles, vue d'ensemble côté jardin des habitations de la Grande Rue.	97510534X
Fig. 5	Rue des Ecoles, vue d'ensemble côté jardin des habitations de la Grande Rue.	99510202X 99510066XA

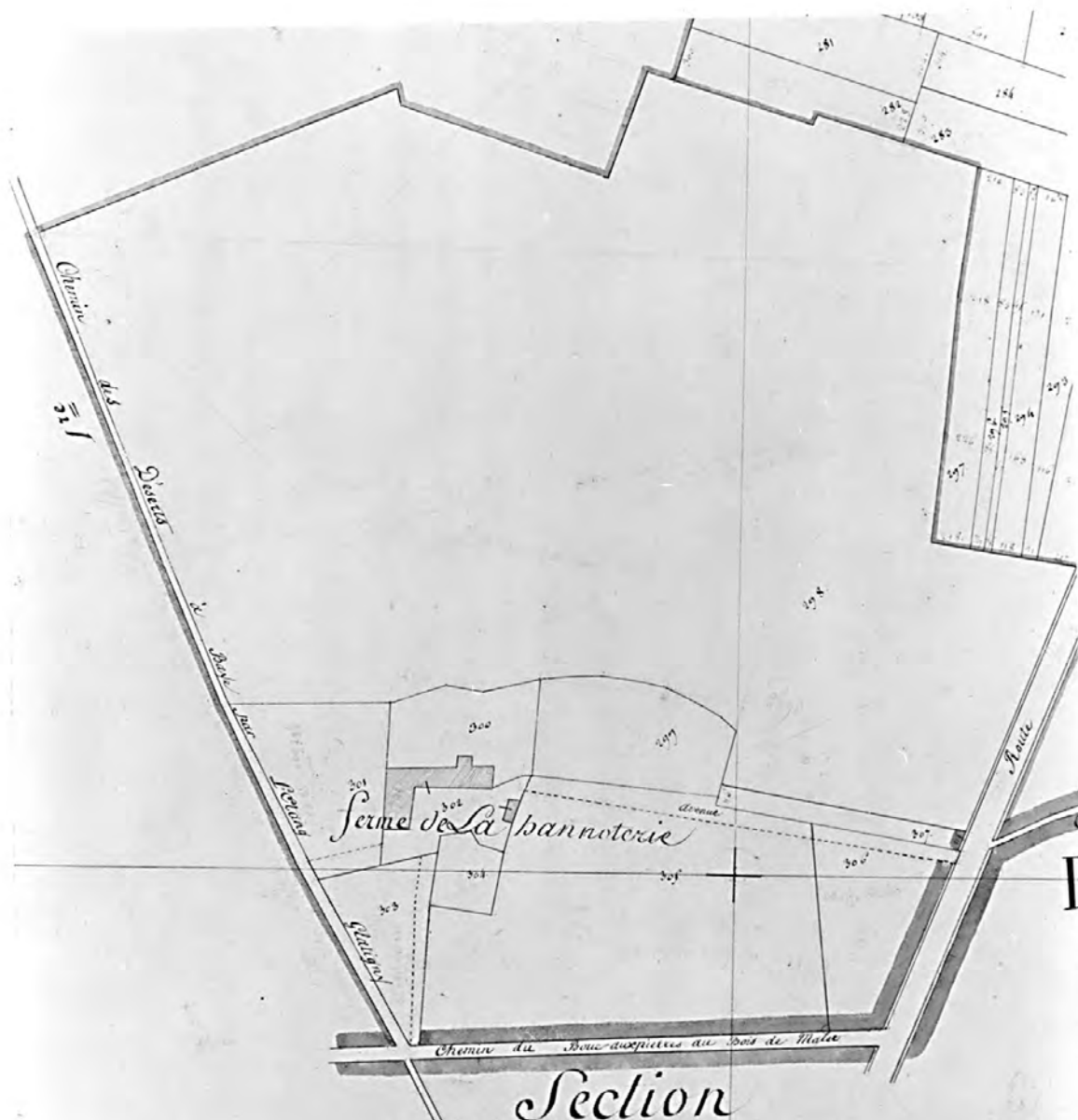
Doc. 1 Cadastre de 1824, détail: la ferme du Bouc aux  
Pierres; section A 1, dite des Bois de Baye, 1824.  
Centre des impôts fonciers d'Epernay

Ph. Inv. J. PHILIPPOT : 90 51 0041 X



Doc. 2 Cadastre de 1824, détail: la ferme de la hannerie;  
 section B 2, dite des Sentes aux Anes, 1824.  
 Centre des impôts fonciers d'Epernay

Ph. Inv. J. PHILIPPOT : 90 51 0043 X



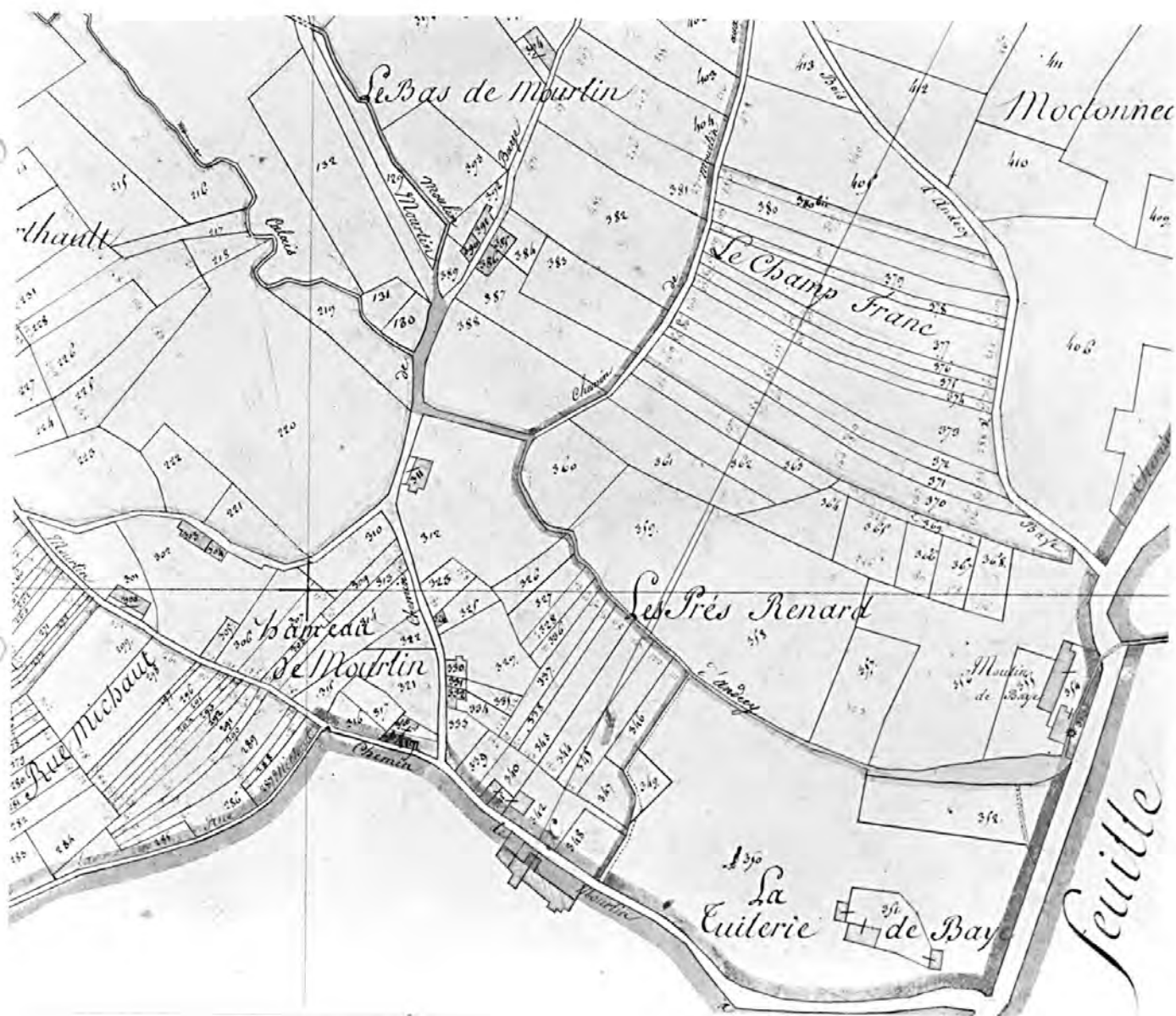
Doc. 3 Cadastre de 1824, détail: Andecy, section C 1, dite  
d'Andecy, 1824.  
Centre des impôts fonciers d'Épernay

Ph. Inv. J. PHILIPPOT : 90 51 0045 X



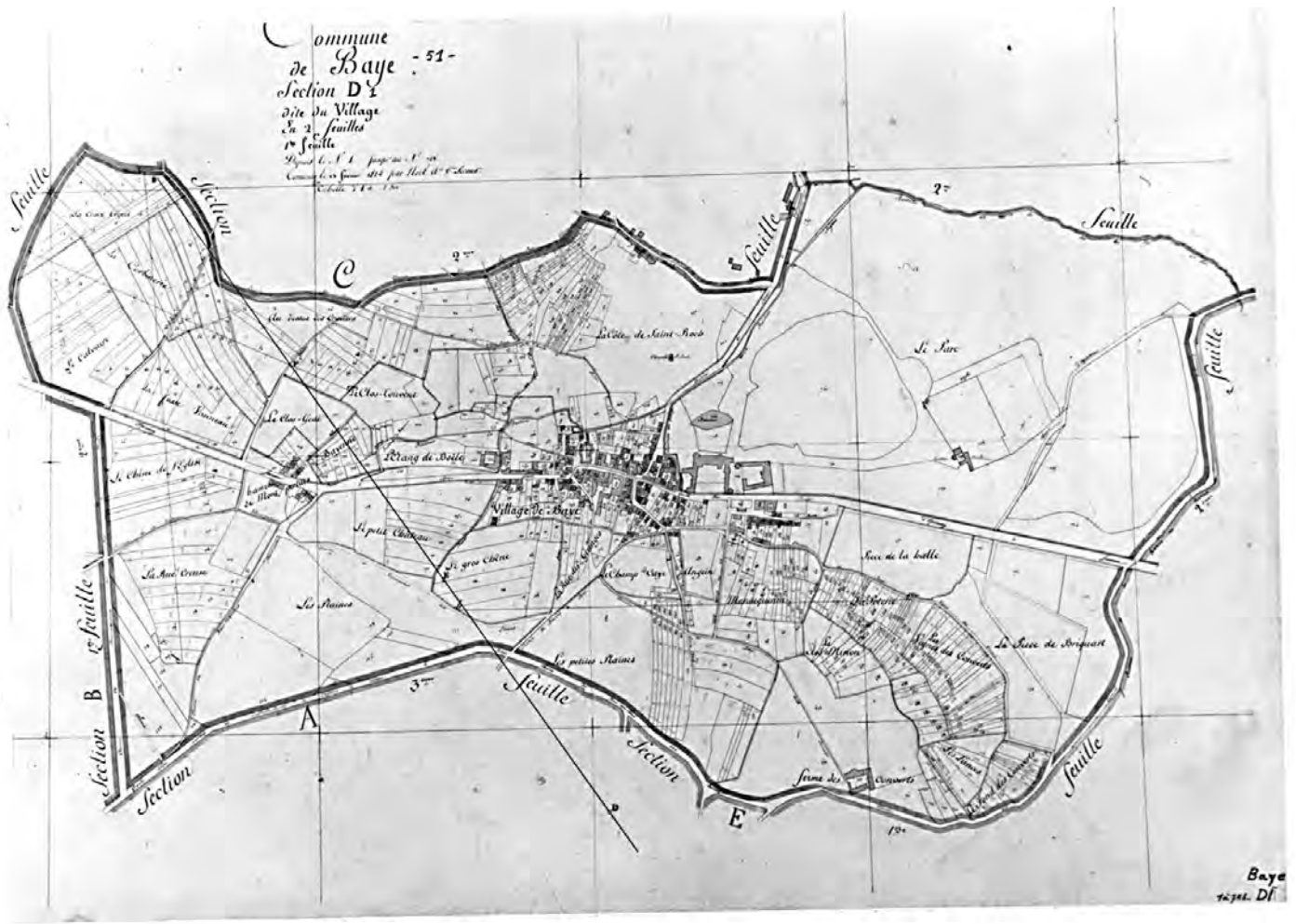
Doc. 4 Cadastre de 1824, détail: hameau de Mourlin, la  
Tuilerie de Baye et le Moulin de Baye; section C 2  
dite d'Andecy, 1824.  
Centre des impôts fonciers d'Épernay

Ph. Inv. J. PHILIPPOT : 90 51 0047 X



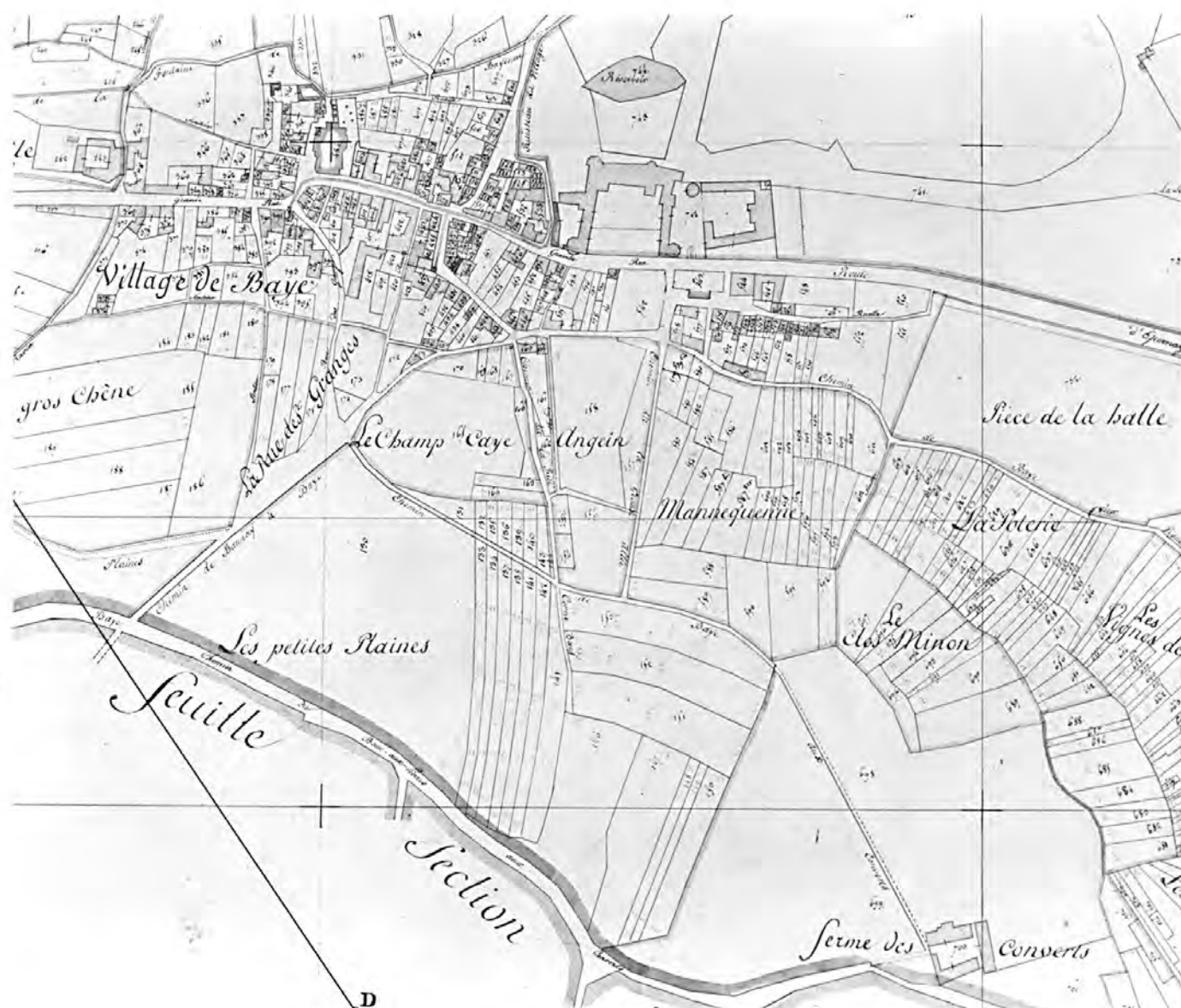
Doc. 5 Cadastre: section D 1, dite du Village, "terminée le 13 fevrier 1824 par Noël, géomètre du cadastre".  
 Centre des impôts fonciers d'Epernay

Ph. Inv. J. PHILIPPOT : 90 51 0048 P



Doc. 6 Cadastre de 1824, détail: Village de Baye; section D  
1, dite du Village, 1824.  
Centre des impôts fonciers d'Épernay

Ph. Inv. J. PHILIPPOT : 90 51 0049 X





Doc. 7 Vue d'ensemble  
A.D. Marne, série Fi

Repr. Inv. J. PHILIPPOT

91 51 01169 X



Fig. 1 Vue aérienne du village, avec l'église

Phot. Inv. J.Philippot  
97 51 764 XR



Fig. 2 Vue aérienne du village, depuis le sud, endirection du nord

Phot. Inv. J.Philippot  
97 51 760 XR



Fig. 3 Vue aérienne du village, avec le château et sa ferme

Phot. Inv. J.Philippot  
97 51 763 XR



Fig. 4 Rue des Ecoles, vue d'ensemble côté jardin des habitations de la Grande Rue

Phot. Inv. J. Philippot  
97 51 534 X



Fig. 5 Fontaine ; lavoir

Phot. Inv. J. Philippot 99510202X  
99510066XA

(c) Inventaire général, ADAGP, 1999

