

Département : 51  
Aire d'étude : MONTMORT LUCY  
Commune : BAYE  
Dénomination : CHAPELLE  
Vocable : SAINT ROCH

IA51000039

---

Coordonnées : LAMBERT1 X = 0704800 Y = 0129100

Cadastre : 1984 D1 178, 1834 D1

PROPRIETE PRIVEE PERSONNE MORALE

Etat de conservation : RESTAURE

Dossier d'INVENTAIRE TOPOGRAPHIQUE établi en 1993 par INGUENAUD VIRGINIE

(C) INVENTAIRE GENERAL, 1993

---

#### **HISTORIQUE**

LIEU DE CULTE A SAINT ROCH ANCIEN : CONSECRATION D'UN AUTEL PAR HENRI CLAUSSE EVEQUE DE CHALONS EN 1630 ; MAIS LA CHAPELLE ACTUELLE SEMBLE AVOIR ETE REPRIS SINON REFAITE AU 19E SIECLE ; RESTAURATION RECENTE (ANNEES 1980 ; 1990)

#### **DESCRIPTION**

SITUATION : ISOLE

##### **MATERIAUX**

Gros oeuvre : PIERRE, ENDUIT

Couverture : TUILE PLATE

##### **STRUCTURE**

Vaisseaux et étages : 1 VAISSEAU

COUVERTURE : TOIT A LONGS PANS, CROUPE RONDE

##### **DECOR**

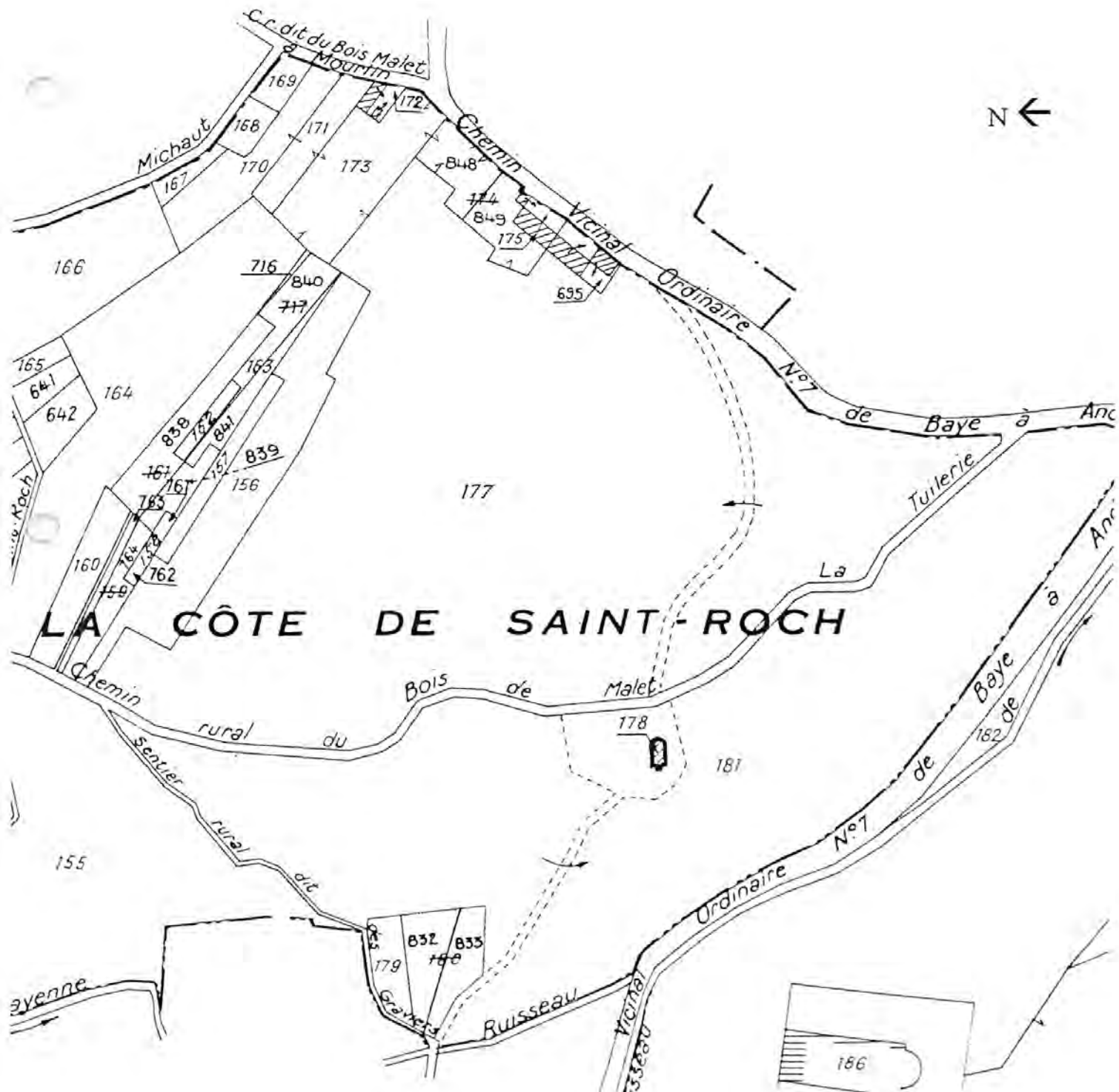
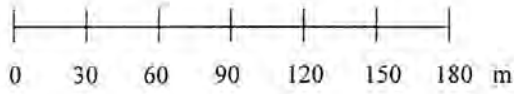
Technique : PEINTURE

Représentation : SAINT ROCH

SUJET : SAINT ROCH SOUTENANT UN PESTIFERE, PEINTURE MURALE REALISEE PAR FLORE ANGELE EN 1993

COMMENTAIRE DESCRIPTIF : IL A EXISTE UN PORCHE, AUJOURD'HUI DETRUIT

Des. Plan-masse et de situation  
Section D1, plan révisé pour 1949, édition à jour pour 1984

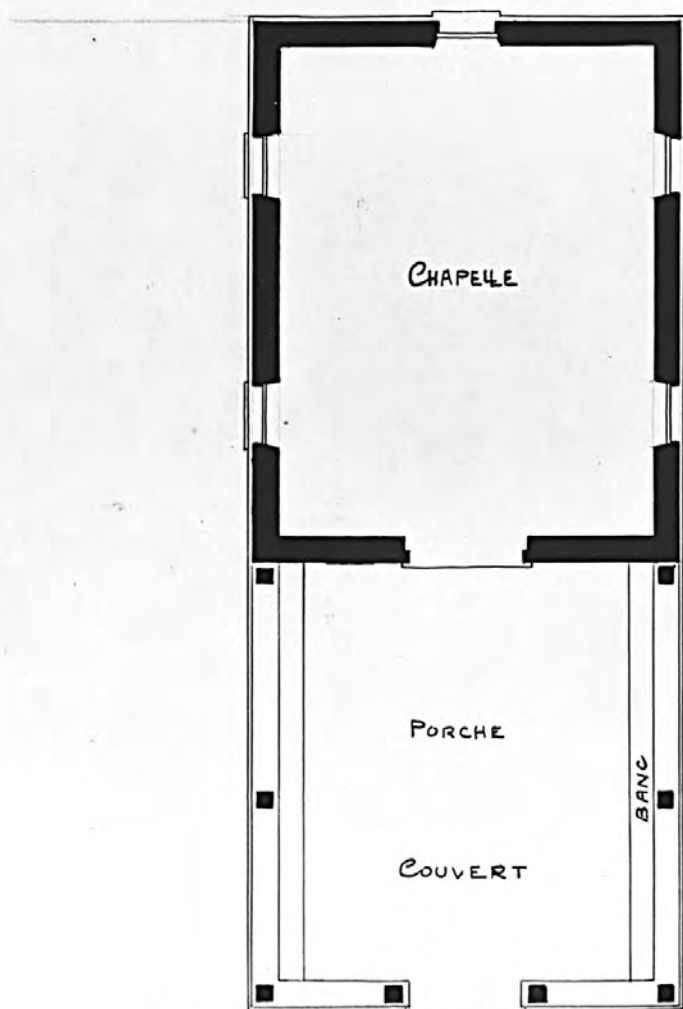


Doc. 1 Plan, s.d.  
(A.E. Chalons-sur-Marne)

Repr. Inv. J. Philippot  
94 51 1263 X

# CHAPELLE S<sup>T</sup> ROCH

ECHELLE 0,01<sup>m</sup> pour 1<sup>m</sup> ( $\frac{1}{100}$ )




Doc. 2

"Baye-Chapelle St Roch"  
(B.M. Reims, CH. Rés. G 11 à 13 : Alfred Chevallier, Dessins et  
croquis pour Henri Menu)

Repr. Inv. J. Philippot  
93 51 1 X

N° 318



*L'Abbé A. Chevallier del.*

Baye - Chapelle S<sup>t</sup> Roch.

Canton de Montmort (Marne)

Doc. 3 Vue d'ensemble d'après une carte postale ancienne  
(A.D.Marne, série Fi)

Repr.Inv. J.Philippot  
91 51 01171 X  
94 51 0-1263 X



G. Dart, Phot. Edit., Montmirail

*Baye (Marne)*

*Chapelle Saint-Roch*