

Localisation : 10 Référence : IA10000312
Aire d'étude : Aube
Commune : Troyes
Adresse : 32 avenue Chomedey de Maisonneuve
Titre courant : **usine de bonneterie Bullot et Cornuel, puis Cornuel, actuellement magasin de commerce**
Dénomination : usine de bonneterie
Source d'énergie : énergie thermique, produite sur place, énergie électrique, achetée
Destinations : magasin de commerce
Appellation et titre : dite usine de bonneterie Bullot et Cornuel, puis Cornuel

Canton : Troyes 4

Cartographie : Lambert1 0728900 1068600

Cadastre : 1983 BC 419 à 421, 427 à 429

Statut juridique : propriété privée

Etat de conservation : établissement industriel désaffecté

Dossier de patrimoine industriel établi en 1986, 1998 par Alvès dos Santos G.

(c) Inventaire général, 1986

HISTORIQUE

Datation : 1er quart 20e siècle. .

Commentaire : La société Bullot et Cornuel fait construire une usine de bonneterie au début du 20e siècle, puis y ajoute une cité ouvrière vers 1924. La raison sociale devient Cornuel, puis Cornuel S.A. lors de la cessation d'activité vers 1970. Actuellement, les locaux sont occupés par un magasin de meubles.

DESCRIPTION

SITUATION : en ville

PARTIES CONSTITUANTES : atelier de fabrication; cheminée d'usine; cité ouvrière

MATERIAUX

Gros oeuvre : calcaire; moellon; brique; enduit partiel; essentage de tôle
Couverture : tuile mécanique; verre en couverture

STRUCTURE

Vaisseaux et étages : 1 étage carré

COUVERTURE : toit à longs pans; shed

Localisation : 10 - Troyes Réf. : IA10000312
Adresse : 32 avenue Chomedey de Maisonneuve
Titre courant : usine de bonneterie Bullot et Cornuel, puis Cornuel, actuellement magasin de commerce
Dénomination : usine de bonneterie

COMMENTAIRE DESCRIPTIF

Cité ouvrière composée de trois bâtiments à un étage carré, aux soubassements laissant apparaître des moellons et aux murs enduits, couverts d'un toit à longs pans en tuiles mécaniques. Atelier de fabrication en rez-de-chaussée en briques et enduit partiel, couvert de sheds; la façade antérieure percée de baies en plein cintre est revêtue d'un essentage de tôle. Cheminée d'usine circulaire en briques.

10 - TROYES, 32 avenue Chomedey de Maisonneuve

USINE DE BONNETERIE

DOCUMENTATION

Archives :

A.D. Aube 3 P 3979-3980. Matrices cadastrales. Troyes-Preize, propriétés bâties (1908-1911)

A.D. Aube 3 P 3981. Idem (1911-1967)

Documents figurés :

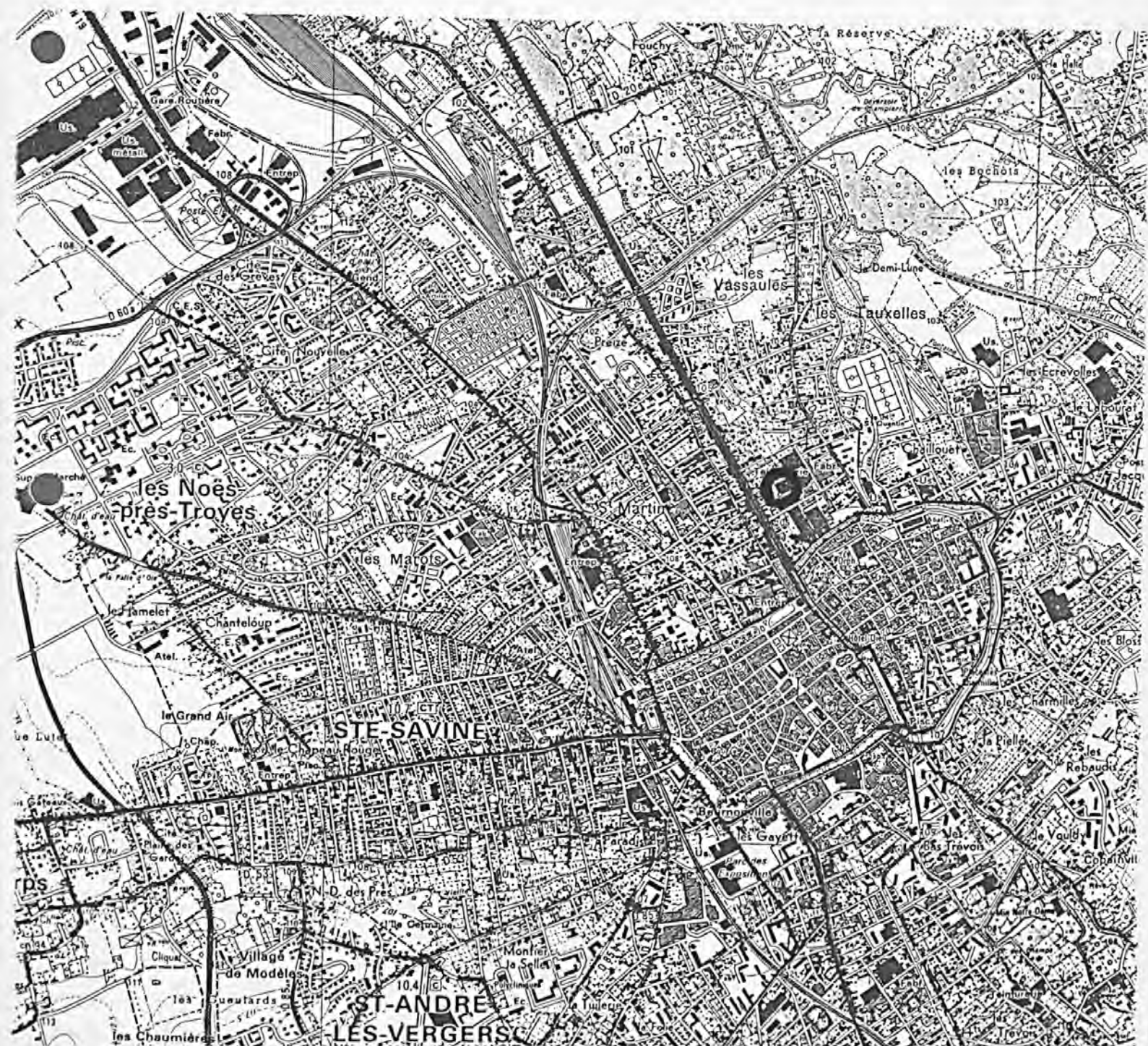
Vue d'ensemble depuis l'ouest. Photo, 1984 (L'Est éclair, 21 août 1984)

Bibliographie :

L'Est éclair, 21 août 1984.

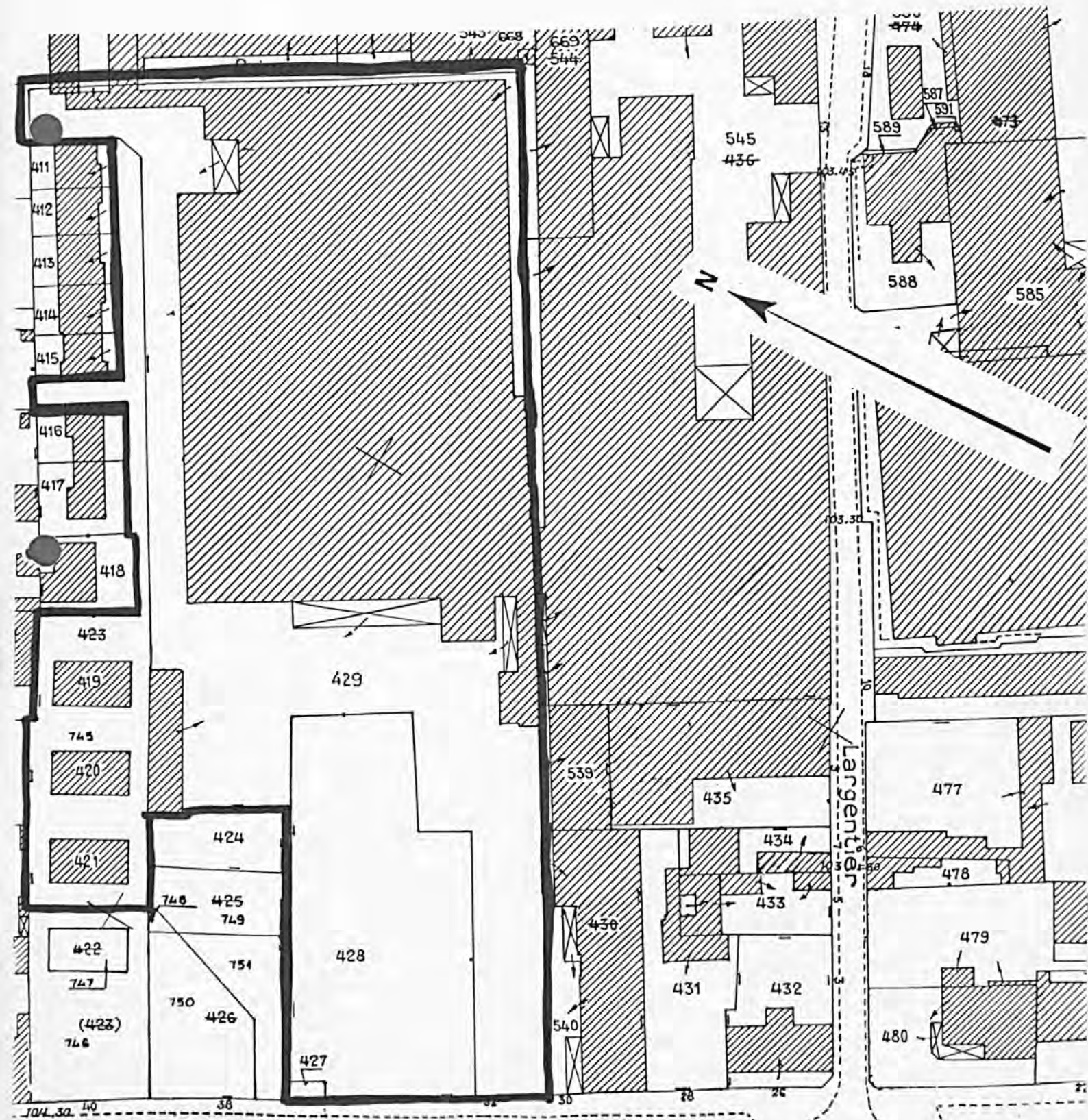
USINE DE BONNETERIE

Pl. I : Carte de localisation de l'oeuvre
Carte topographique, I.G.N., 1977, 1/25 000e
Troyes, 2817 ouest



USINE DE BONNETERIE

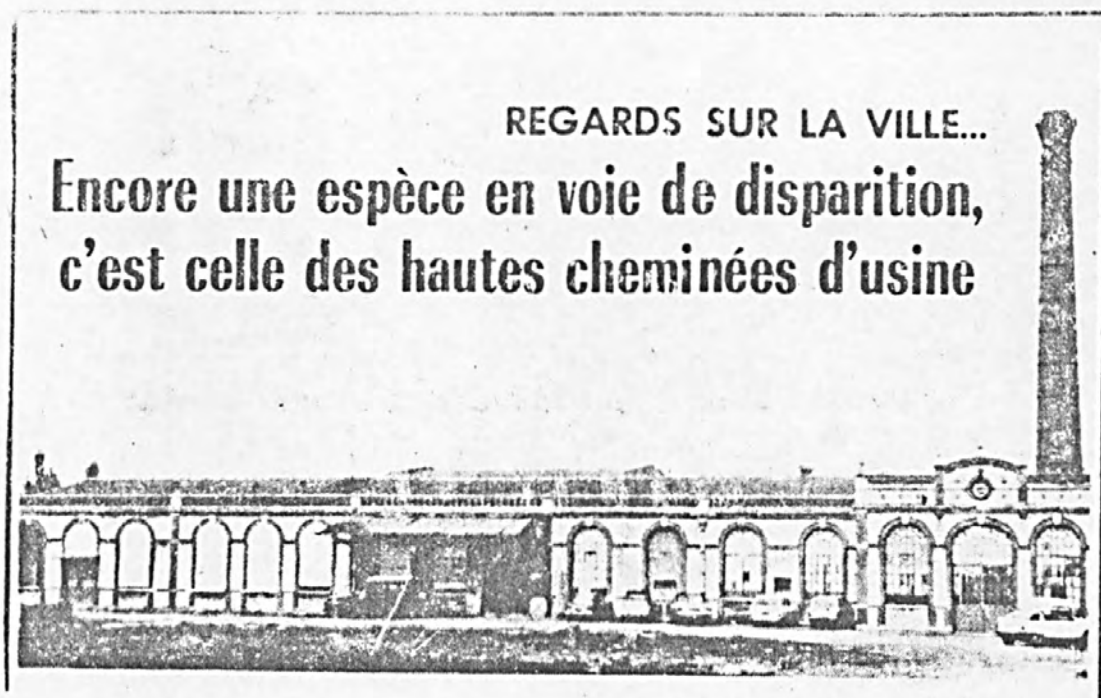
Pl. II : Plan de situation
Extrait du cadastre, 1983
Section BC, 1/1 000e



10 - TROYES, 32 avenue Chomedey de Maisonneuve

USINE DE BONNETERIE

Doc. 1 : Vue d'ensemble depuis l'ouest. Photo, 1984 (L'Est éclair, 21 août 1984)




10 - TROYES, 32 avenue Chomedey de Maisonneuve

USINE DE BONNETERIE

Fig. 1 : Cheminée d'usine vue depuis l'ouest

Ph. Inv. C. BINEL
86.10.1354 Z



10 - TROYES, 32 avenue Chomedey de Maisonneuve

USINE DE BONNETERIE

Fig. 2 : Atelier de fabrication vu depuis le nord-est

Ph. Inv. C. BINEL
86.10.1355 Z



10 - TROYES, 32 avenue Chomedey de Maisonneuve

USINE DE BONNETERIE

Fig. 3 : Cité ouvrière vue depuis le sud

Ph. Inv. G. ALVES
98.10.529 Z

