

Localisation : 10 Référence : IA10000242  
Aire d'étude : Aube  
Commune : Troyes  
Adresse : 4 rue de la Providence  
Titre courant : **usine de papeterie Ferrand-Lamotte, puis Louis Thibault, puis S.A. des papeteries de Champagne, actuellement usine de pâte à papier Bolloré technologies**  
Dénomination : usine de papeterie  
Source d'énergie : énergie hydraulique, énergie thermique, produite sur place, énergie électrique, produite à distance, achetée  
Destinations : usine de pâte à papier  
Appellation et titre : dite usine de papeterie Ferrand-Lamotte, puis Louis Thibault, puis S.A. des papeteries de Champagne, actuellement usine de pâte à papier Bolloré technologies

---

Canton : Troyes 5

Cartographie : Lambert1 0730320 XO;0730550 XE;0066450 YN;0066250 YS

Cadastre : 1838 C 1461 à 1469; 1983 AO 32, CM 98, 99

Statut juridique : propriété privée

Dossier de patrimoine industriel établi en 1986, 1998 par Alvès dos Santos G.

(c) Inventaire général, 1986

---

## HISTORIQUE

Datation : 2e moitié 19e siècle, 2e quart 20e siècle. 1926 (porte la date) .

Commentaire : A l'emplacement d'un moulin à papier mentionné dès 1340, mais dont il ne subsiste rien, Claude Ferrand-Lamotte édifie les bâtiments d'une nouvelle usine de papeterie sous le Second Empire, mue par une turbine de 25 ch dès 1853. Cet établissement est agrandi par le nouveau propriétaire Louis Thibault vers 1890, puis est exploité sous la raison sociale S.A. des papeteries de Champagne à partir de 1900 environ. L'énergie électrique est fournie par le moulin de PétaI, appartenant à la même société, au début du 20e siècle; en 1915, la S.A. des papeteries de Champagne fournit du papier à cigarettes à l'Etat. A la suite de la première guerre mondiale, de nouveaux bâtiments sont construits, notamment une salle des machines en 1926. Vers 1952, la raison sociale devient S.A. des papeteries Bolloré, et la société Bolloré technologies exploite actuellement sur ce site une usine de pâte à papier.

## DESCRIPTION

SITUATION : en ville , sur un bras de la Seine

PARTIES CONSTITUANTES : atelier de fabrication; salle des machines; entrepôt industriel; magasin industriel; bâtiment d'eau; château d'eau; bureau; conciergerie; atelier de réparation

MATERIAUX

Localisation : 10 - Troyes Réf. : IA10000242  
Adresse : 4 rue de la Providence  
Titre courant : usine de papeterie Ferrand-Lamotte, puis Louis Thibault, puis S.A. des papeteries de Champagne, actuellement usine de pâte à papier Bolloré technologies  
Dénomination : usine de papeterie

---

Gros oeuvre : calcaire; moellon; béton; parpaing de béton; béton armé; brique; brique creuse; pan de fer; enduit

Couverture : tuile mécanique; verre en couverture; ciment amiante en couverture; ardoise

#### STRUCTURE

Vaisseaux et étages : 1 étage carré

COUVERTURE : toit à longs pans; shed; croupe; appentis

#### COMMENTAIRE DESCRIPTIF

Usine construite de part et d'autre d'un bras de la Seine. Salle des machines à un étage carré élevée en béton armé hourdé de briques, porte la date 1926. Entrepôts industriels situés à l'est de l'usine élevés en pans de fer hourdés de briques creuses. Atelier de réparation en rez-de-chaussée en pans de bois hourdés de briques; atelier de fabrication séparé de ce dernier par rapport à l'entrée de l'usine en parpaings de béton et couverture en sheds. Atelier de fabrication en brique au sud de l'atelier de réparation. Bâtiment d'eau en rez-de-chaussée en brique. Conciergeries au sud de l'usine formant deux bâtiments symétriques en rez-de-chaussée en moellons calcaires et briques en encadrement de baie et chaînes d'angle; leur porte d'entrée est surmontée d'un fronton cintré et leur toit à longs pans avec croupe est en ardoise.

USINE DE PAPETERIE

---

DOCUMENTATION

Archives :

A.D. Aube 3 P 3914. Matrices cadastrales. Troyes-préfecture, propriétés bâties et non-bâties (1854-1880)

A.D. Aube 3 P 3948. Matrices cadastrales. Troyes-préfecture, propriétés bâties (1911-1967)

A.D. Aube 3 P 3950. Idem

A.D. Aube 3 P 7300. Cadastre. Troyes , section C, 1838

A.D. Aube S 796. Service hydraulique. Moulins (Troyes)

A.M. Troyes O 2088. Demande de réglementation des usines à Troyes (1912)

A.M. Troyes O 2089. Idem (1912-1921)

Documents figurés :

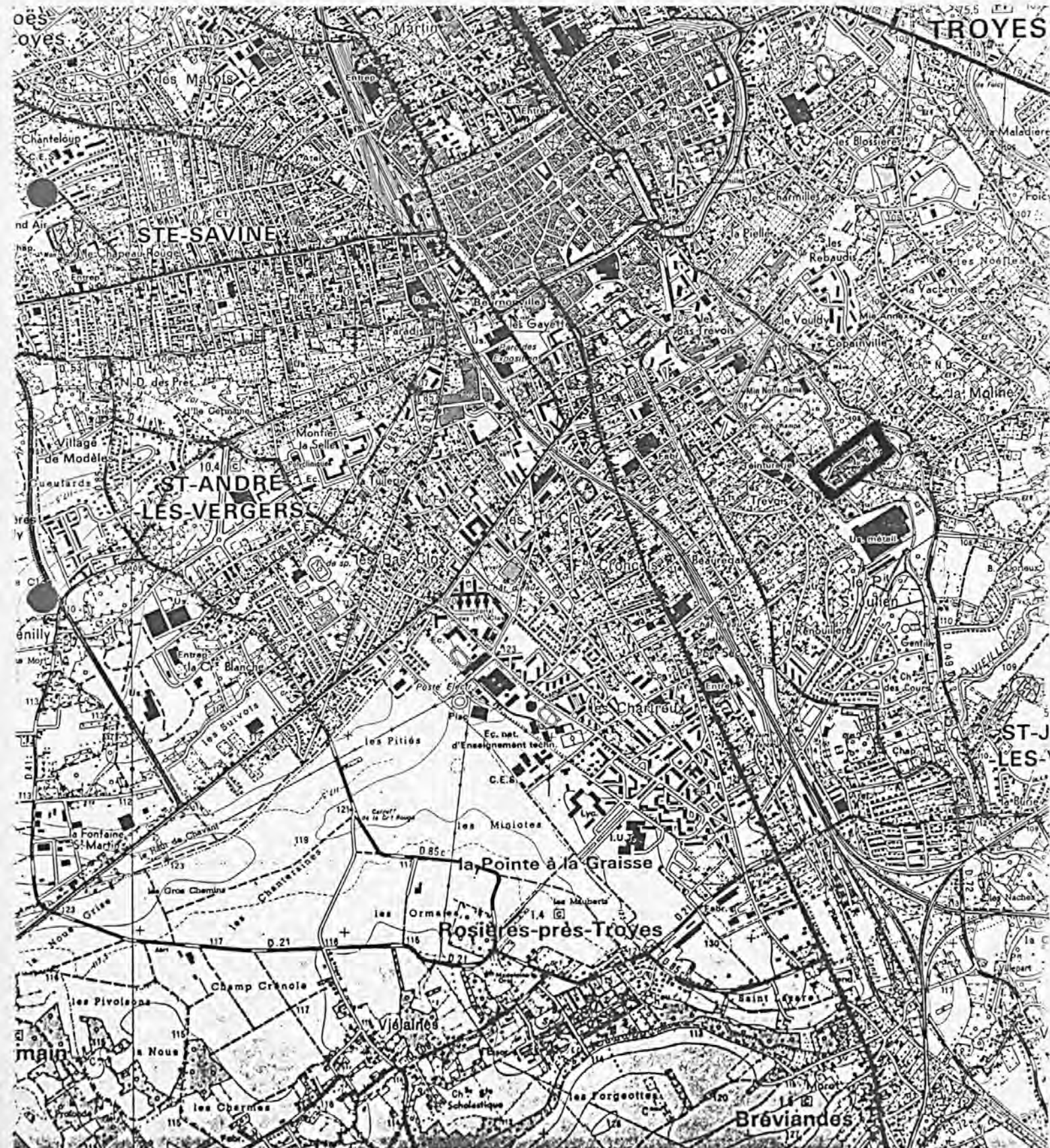
Extrait du cadastre, 1838. Section C, 1/1 000e (A.D. Aube : 3 P 7300) (Doc. 1)

Bibliographie :

Almanach commercial, industriel et administratif de Troyes et du département de l'Aube. Indicateur général des 30 000 adresses, 1910.

USINE DE PAPETERIE

Pl. I : Carte de localisation de l'oeuvre  
Carte topographique, I.G.N., 1977, 1/25 000e  
Troyes, 2817 ouest



10 - TROYES, 4 rue de la Providence

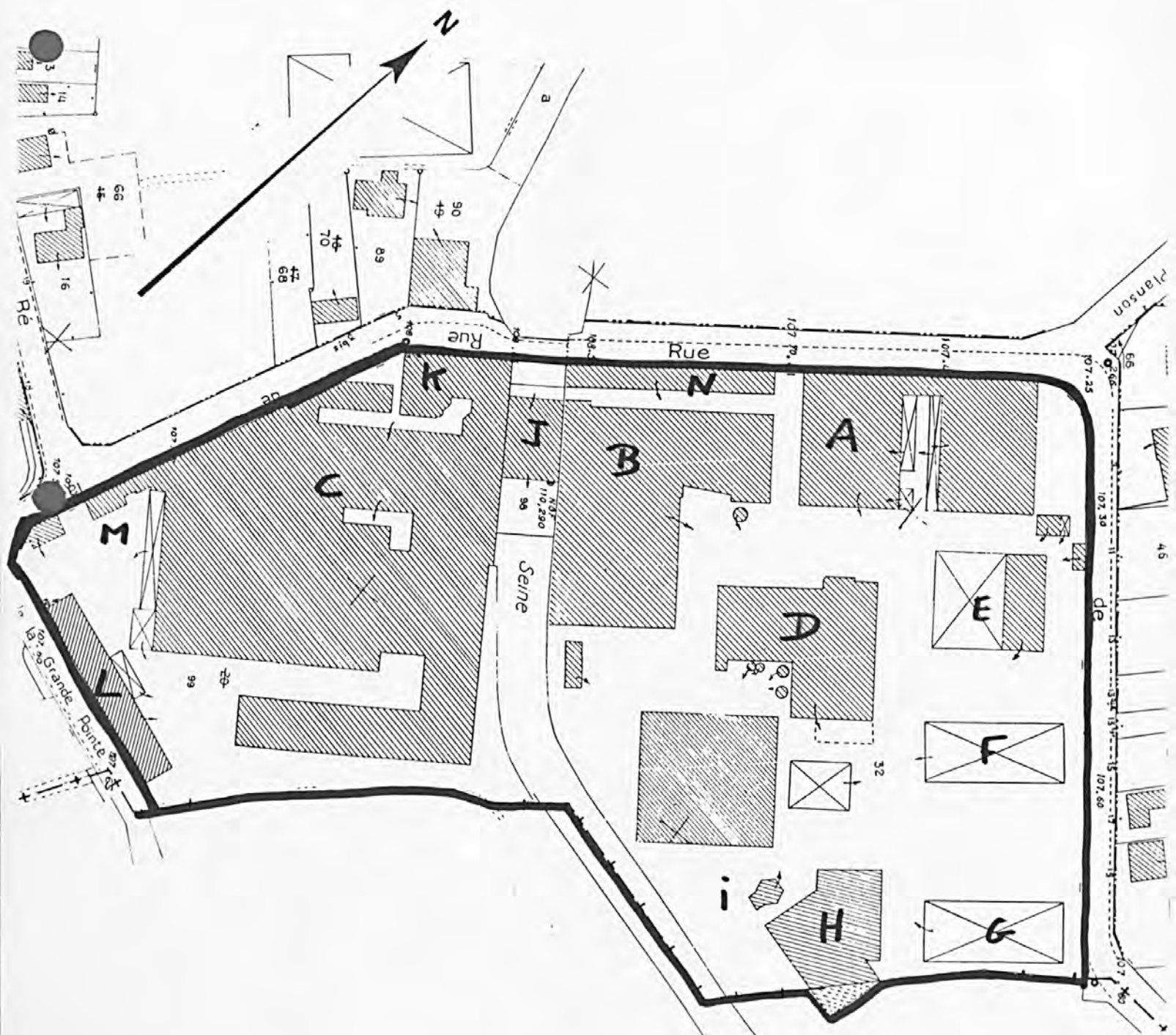
USINE DE PAPETERIE

Pl. II : Plan de situation

Extrait du cadastre, 1983

Sections AO et CM, 1/1 000e

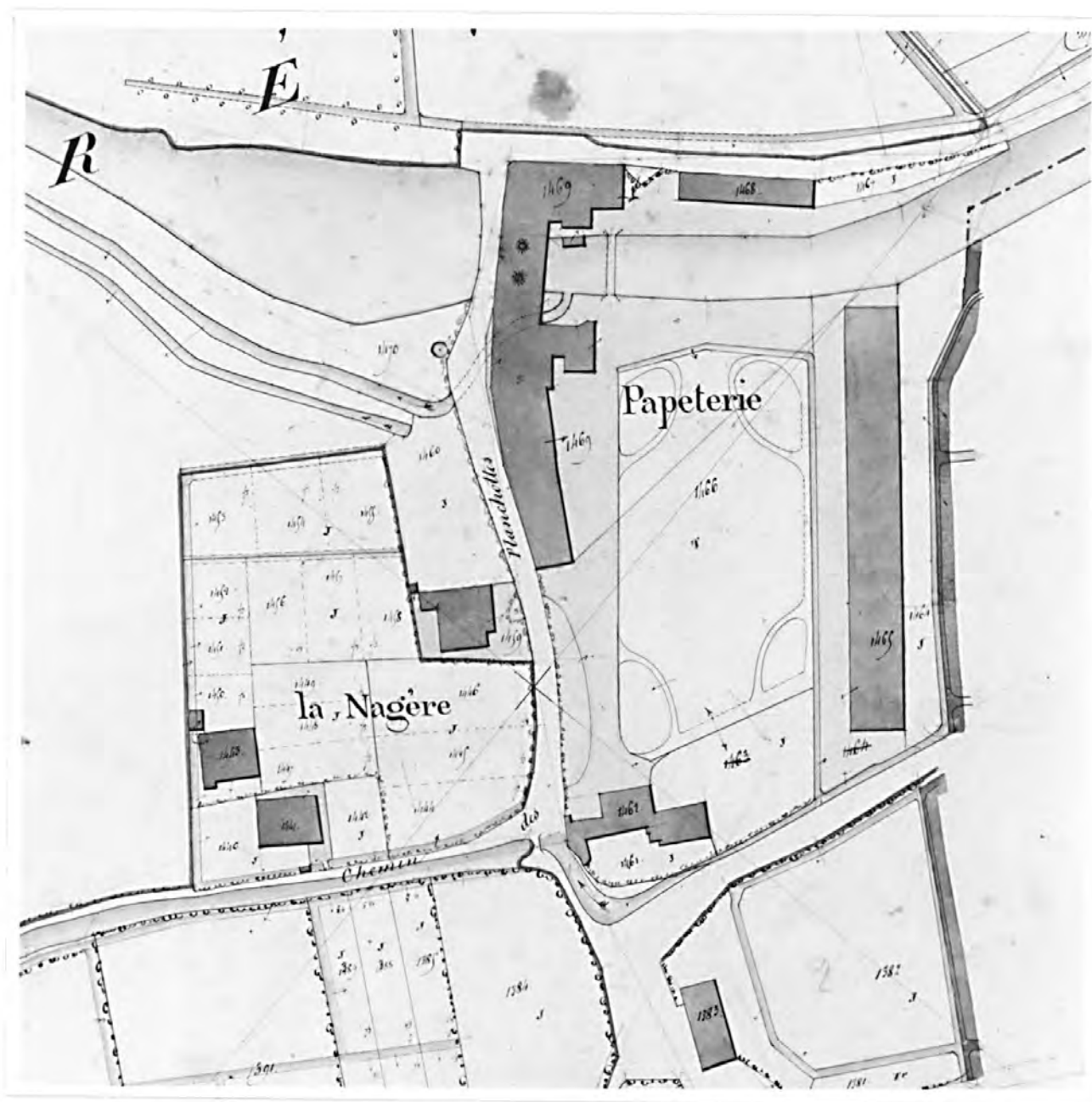
A, B, C : ateliers de fabrication - D : salle des machines - E, F, G, H : entrepôts industriels -  
I : château d'eau - J : bâtiment d'eau - K : bureau - L : magasin industriel - M : conciergerie



USINE DE PAPETERIE

Doc. 1 : Extrait du cadastre, 1838. Section C, 1/1 000e  
(A.D. Aube : 3 P 7300)

Ph. Inv. J. PHILIPPOT  
98.10.442 X



10 - TROYES, 4 rue de la Providence

USINE DE PAPETERIE

---

Fig. 1 : Bureau et entrée de l'usine vus depuis l'ouest

Ph. Inv. C. BINEL  
86.10.1416 Z



10 - TROYES, 4 rue de la Providence

USINE DE PAPETERIE

---

Fig. 2 : Atelier de fabrication © vu depuis le nord

Ph. Inv. C. BINEL  
86.10.1415 Z





10 - TROYES, 4 rue de la Providence

USINE DE PAPETERIE

---

Fig. 3 : Salle des machines vue depuis le nord-est

Ph. Inv. C. BINEL  
86.10.1418 Z



10 - TROYES, 4 rue de la Providence

USINE DE PAPETERIE

---

Fig. 4 : Bâtiment d'eau vu depuis le nord-ouest

Ph. Inv. C. BINEL  
86.10.1417 Z



10 - TROYES, 4 rue de la Providence

USINE DE PAPETERIE

---

Fig. 5 : Conciergerie (M) vue depuis l'ouest

Ph. Inv. G. ALVES  
98.10.374 Z

