

Localisation : 10 Référence : IA10000070
Aire d'étude : Aube
Commune : Chalette-sur-Voire
Adresse : R.D. 75
Titre courant : moulin à farine Riglet-Mathieu, puis Jules Vuillemin, puis Lecureaux
Dénomination : moulin à farine
Source d'énergie : énergie hydraulique, produite sur place
Appellation et titre : dit moulin à farine Riglet-Mathieu, puis Jules Vuillemin, puis Lecureaux

Canton : Chavanges

Cartographie : Lambert1 0754700 1084750

Cadastre : 1841 C 514; 1979 C 517

Statut juridique : propriété privée

Élément remarquable : étudiée dans la base Palissy machine de production

État de conservation : établissement industriel désaffecté

Dossier de patrimoine industriel établi en 1998 par Alvès dos Santos G.

(c) Inventaire général, 1998

HISTORIQUE

Datation : 1^{ère} moitié 19^e siècle. .

Commentaire : Moulin à farine mentionné avant 1845. Il appartient à Riglet-Mathieu vers 1870, à Jules Vuillemin, maire de la commune, à la fin du siècle, et au meunier Lecureaux dans les années 1950. Il cesse son activité vers 1970 et le site est actuellement à l'abandon.
Présence d'un appareil à cylindres.

DESCRIPTION

SITUATION : en village , sur la Voire

PARTIES CONSTITUANTES : atelier de fabrication

MATERIAUX

Gros oeuvre : brique creuse; torchis; bois; pan de bois; enduit partiel

Couverture : tuile plate; tuile creuse

STRUCTURE

Vaisseaux et étages : étage de soubassement; 1 étage carré

Couvrement : charpente en bois apparente

Localisation : 10 - Chalette-sur-Voire Réf. : IA10000070
Adresse : R.D. 75
Titre courant : moulin à farine Riglet-Mathieu, puis Jules Vuillemin, puis Lecureaux
Dénomination : moulin à farine

ELEVATIONS : élévation à travées

COUVERTURE : toit à longs pans; croupe

COMMENTAIRE DESCRIPTIF

L'atelier de fabrication à un étage carré et un étage de soubassement, dont la façade antérieure en torchis et pans de bois est percée de baies rectangulaires, est couvert d'un toit à longs pans à croupe.

MOULIN A FARINE

DOCUMENTATION

Archives :

A.D. Aube 3 P 1215. Matrices cadastrales. Chalette-sur-Voie, propriétés bâties et non-bâties (1846-1914)

A.D. Aube 3 P 5395. Cadastre, 1841. Section C

A.D. Aube S 750. Service hydraulique. Moulins. Chalette-Cunfin

Documents figurés :

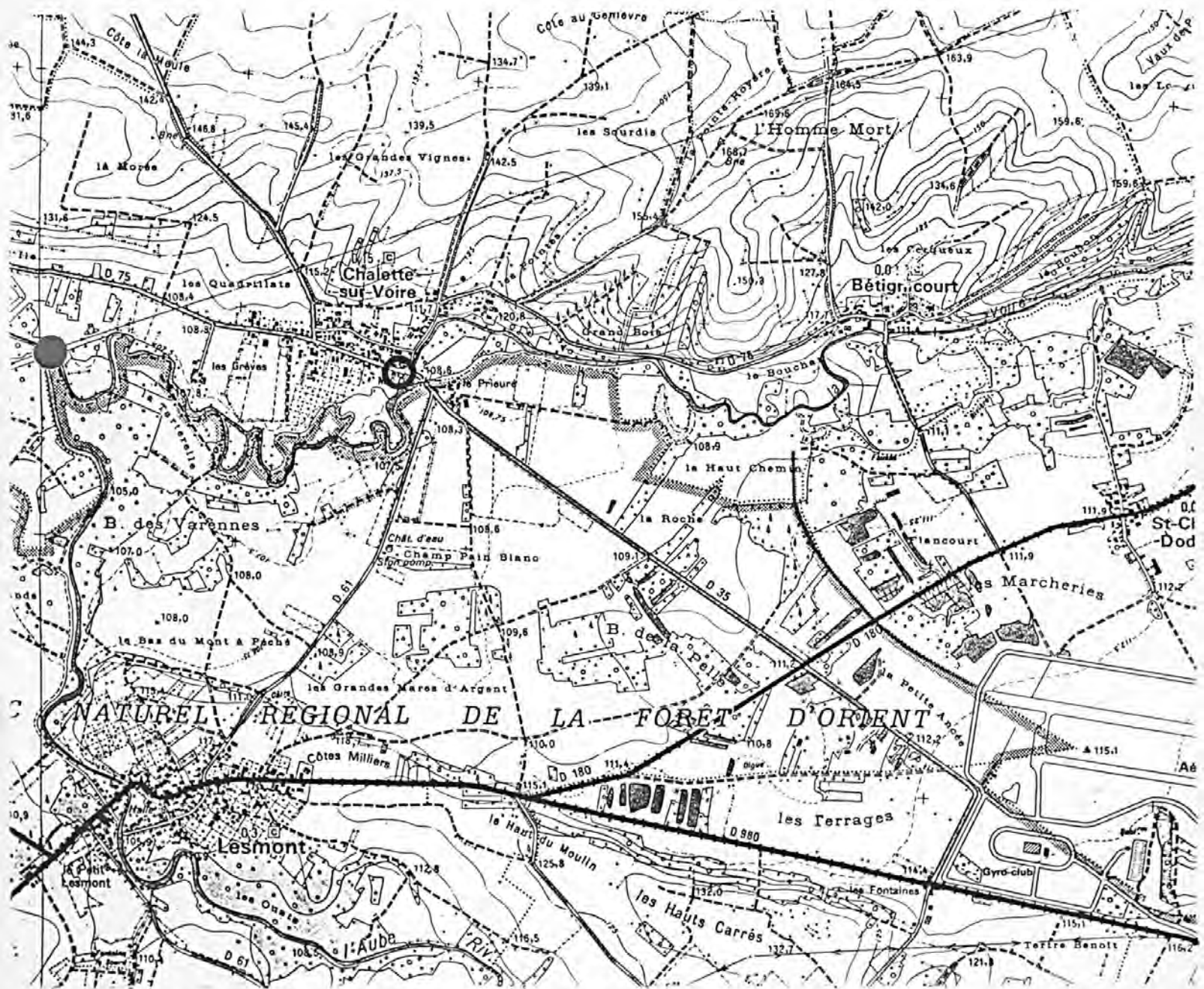
Extrait du cadastre, 1841. Section C, 1/1 000e (A.D. Aube : 3 P 5395) (Doc. 1)

Bibliographie :

Almanach commercial, industriel et administratif de Troyes et du département de l'Aube. Indicateur général des 30 000 adresses, 1953.

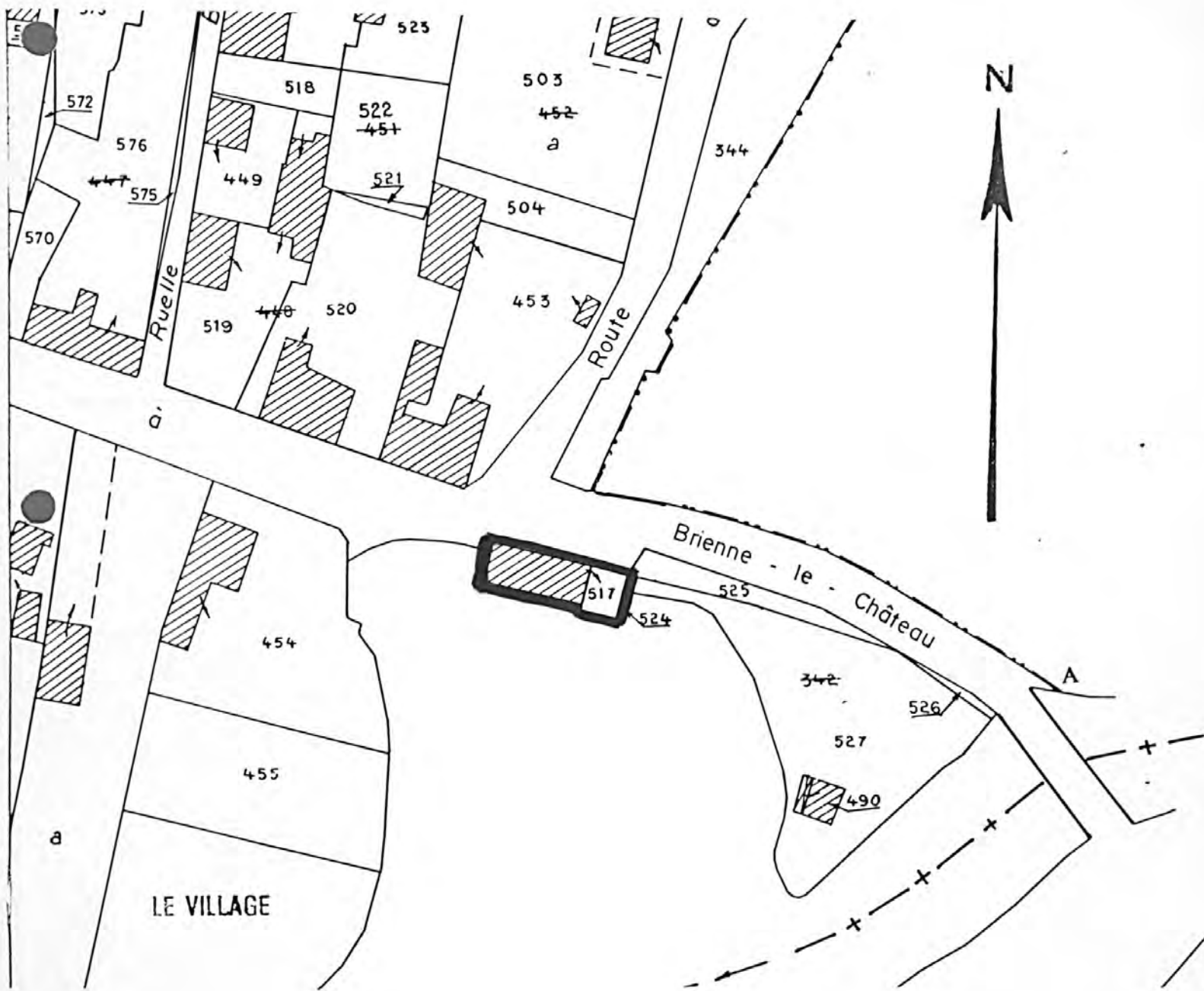
MOULIN A FARINE

Pl. I : Carte de localisation de l'oeuvre
Carte topographique, I.G.N., 1978, 1/25 000e
Chavanges, 2916 ouest



MOULIN A FARINE

Pl. II : Plan de situation
Extrait du cadastre, 1979
Section C, 1/1 000e

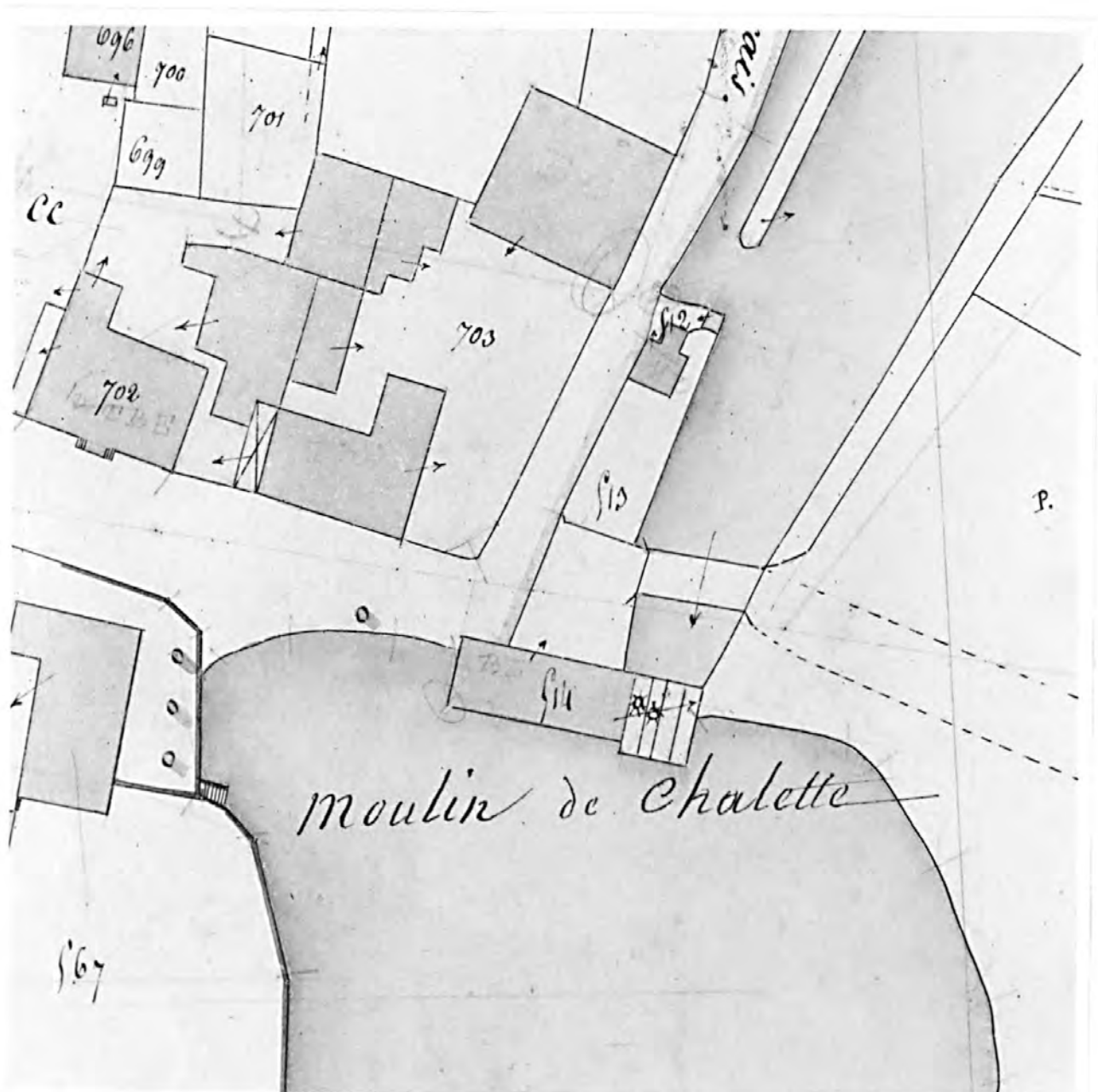


10 - CHALETTE-SUR-VOIRE, R.D. 75

MOULIN A FARINE

Doc. 1 : Extrait du cadastre, 1841. Section C, 1/1 000^e
(A.D. Aube : 3 P 5395)

Ph. Inv. J. PHILIPPOT
98.10.450 X



10 - CHALETTE-SUR-VOIRE, R.D. 75

MOULIN A FARINE

Fig. 1 : Vue du moulin depuis le nord-est

Ph. Inv. G. ALVES
98.10.214 Z



10 - CHALETTE-SUR-VOIRE, R.D. 75

MOULIN A FARINE

Fig. 2 : Moulin, intérieur. Margelle

Ph. Inv. G. ALVES
98.10.213 Z

