

Localisation : 10 Référence : IA10000054
Aire d'étude : Aube
Commune : Troyes
Adresse : 13, 26-40 rue Bégand
Titre courant : **usine de bonneterie Mauchauffée, puis Mauchauffée S.A.,
actuellement magasin de commerce**
Dénomination : usine de bonneterie
Source d'énergie : énergie thermique, produite sur place, énergie électrique, achetée
Destinations : magasin de commerce
Appellation et titre : dite usine de bonneterie Mauchauffée, puis Mauchauffée S.A.

Canton : Troyes 3

Cartographie : Lambert1 0728240 XO;0728420 XE;0067260 YN;0067040 YS

Cadastre : 1983 BX 415, 421, 422, 425, 426, 429, 437, 439, 440; BP 345 à 380

Statut juridique : propriété privée

Dossier de patrimoine industriel établi en 1986, 1998 par Alvès dos Santos G.

(c) Inventaire général, 1986

HISTORIQUE

Datation : 4e quart 19e siècle, 1er quart 20e siècle. .

Auteur(s) :

Dormoy F. (architecte)

(attribution par travaux historiques).

Commentaire : Maurice Mauchauffée fait édifier cette usine de bonneterie à partir de 1876; elle est transformée en société anonyme en 1896. Sur le même site sont intégrées les quatre principales étapes de la fabrication de l'article de bonneterie : mécanique, tricotage, teinture et confection. L'usine est agrandie plusieurs fois entre 1876 et 1914, à partir des bâtiments d'origine conçus par l'architecte troyen Dormoy. La société Mauchauffée obtient de nombreux brevets pour l'amélioration des métiers rectilignes et circulaires. Au début du 20e siècle, les établissements Mauchauffé deviennent la plus importante fabrique de bas d'Europe. Les marques EMO, pour les articles de luxe, et SADEM pour ceux d'usage courant, y sont produites. Mais la fermeture définitive de l'entreprise intervient en 1973, laissant la place à de modestes ateliers de confection et à des magasins de commerce.

DESCRIPTION

SITUATION : en ville

PARTIES CONSTITUANTES : atelier de fabrication; bureau; cheminée d'usine; cité ouvrière

MATERIAUX

Gros oeuvre : calcaire; moellon; bois; brique; essentage de tôle

Localisation : 10 - Troyes Réf. : IA10000054
Adresse : 13, 26-40 rue Bégand
Titre courant : usine de bonneterie Mauchauffée, puis Mauchauffée S.A.,
actuellement magasin de commerce
Dénomination : usine de bonneterie

Couverture : tuile mécanique; verre en couverture; ciment amiante en couverture

STRUCTURE

Vaisseaux et étages : 3 étages carrés

ELEVATIONS : élévation à travées

COUVERTURE : toit à longs pans; shed

COMMENTAIRE DESCRIPTIF

Site dont l'enchevêtrement des bâtiments et le changement des fonctions selon les étages ne permettent pas de reconnaître la destination de chaque édifice. La fabrication de bonneterie semble s'être déroulée au sud et à l'ouest du site, tandis que la teinture devait avoir lieu dans la partie nord. Les bureaux, à trois étages carrés, dont les deux supérieurs ont été surélevés, a une façade en briques et en moellons; la lettre M apparaît gravée sur les pilastres de leur façade et sur les piliers encadrant l'entrée.

DOCUMENTATION

Archives :

A.D. Aube 8 Fi. Iconographie.

A.D. Aube M 1328. Etablissements insalubres, incommodes ou dangereux. Demandes, autorisations, refus (1901)

Documents figurés :

Plan des établissements Mauchauffée en 1895 (Humbert J.L., Sainte-Savine, faubourg bonnetier de Troyes (1870-1914), D.E.A., E.H.E.S.S., 1994, n.p.) (Doc. 1)

Sortie des usines Mauchauffée. Carte postale, début 20e siècle (A.D. Aube : 8 Fi 1192) (Doc. 2)

Plan des usines Mauchauffée, s.d. (Arch. priv.) (Doc. 3)

Bibliographie :

Humbert (Jean-Louis), Les établissements de bonneterie à Troyes. 1870-1914, C.N.D.P. de Champagne-Ardenne, 1995. 81 pages. p. 25, 40-41.

Humbert (Jean-Louis), Sainte-Savine, faubourg bonnetier de Troyes. (1870-1914), D.E.A., E.H.E.S.S., 1994, n.p.

Musée de la bonneterie, 400e anniversaire du métier à tricoter. Les constructeurs aubois, édition des musées de Troyes, 1989. 68 pages. p. 59.

USINE DE BONNETERIE

TABLE DES ILLUSTRATIONS

Pl. I : Carte de localisation de l'oeuvre Carte topographique, I.G.N., 1977, 1/25 000e Troyes, 2817 ouest.	
Pl. II : Plan de situation. Extrait du cadastre, 1983. Section BX, 1/1 000e	
Pl. III : Plan de situation. Extrait du cadastre, 1983. Section BP, 1/1 000e	
Doc. 1 : Plan des établissements Mauchauffée en 1895 (Humbert J.L., <u>Sainte-Savine, faubourg bonnetier (1870-1914)</u> , D.E.A., E.H.E.S.S., 1994, n.p.)	
Doc. 2 : Sortie des usines Mauchauffée. Carte postale, début 20e siècle (A.D. Aube : 8 Fi 1192)	86.10.1310 Z
Doc. 3 : Plan des usines Mauchauffée, s.d. (Arch. priv.)	86.10.1309 Z
Fig. 1 : Vue d'ensemble depuis le nord-est	98.10.303 Z
Fig. 2 : Atelier de fabrication vu depuis le nord-ouest	86.10.1301 Z
Fig. 3 : Façades des ateliers vues depuis le nord	86.10.1304 Z
Fig. 4 : Ateliers de fabrication vus depuis le nord-ouest	86.10.1303 Z
Fig. 5 : Ateliers vus depuis la cour intérieure	86.10.1302 Z
Fig. 6 : Cheminée d'usine vue depuis l'ouest	86.10.1308 Z
Fig. 7 : Bureaux vus depuis le sud-est	86.10.1305 Z
Fig. 8 : Atelier de fabrication vu depuis l'est	86.10.1306 Z
Fig. 9 : Ateliers vus depuis le sud	86.10.1307 Z
Fig. 10 : Cité ouvrière, rue Mauchauffée. Logements vus depuis le sud	98.10.322 Z

10 - TROYES, 13 rue Bégand

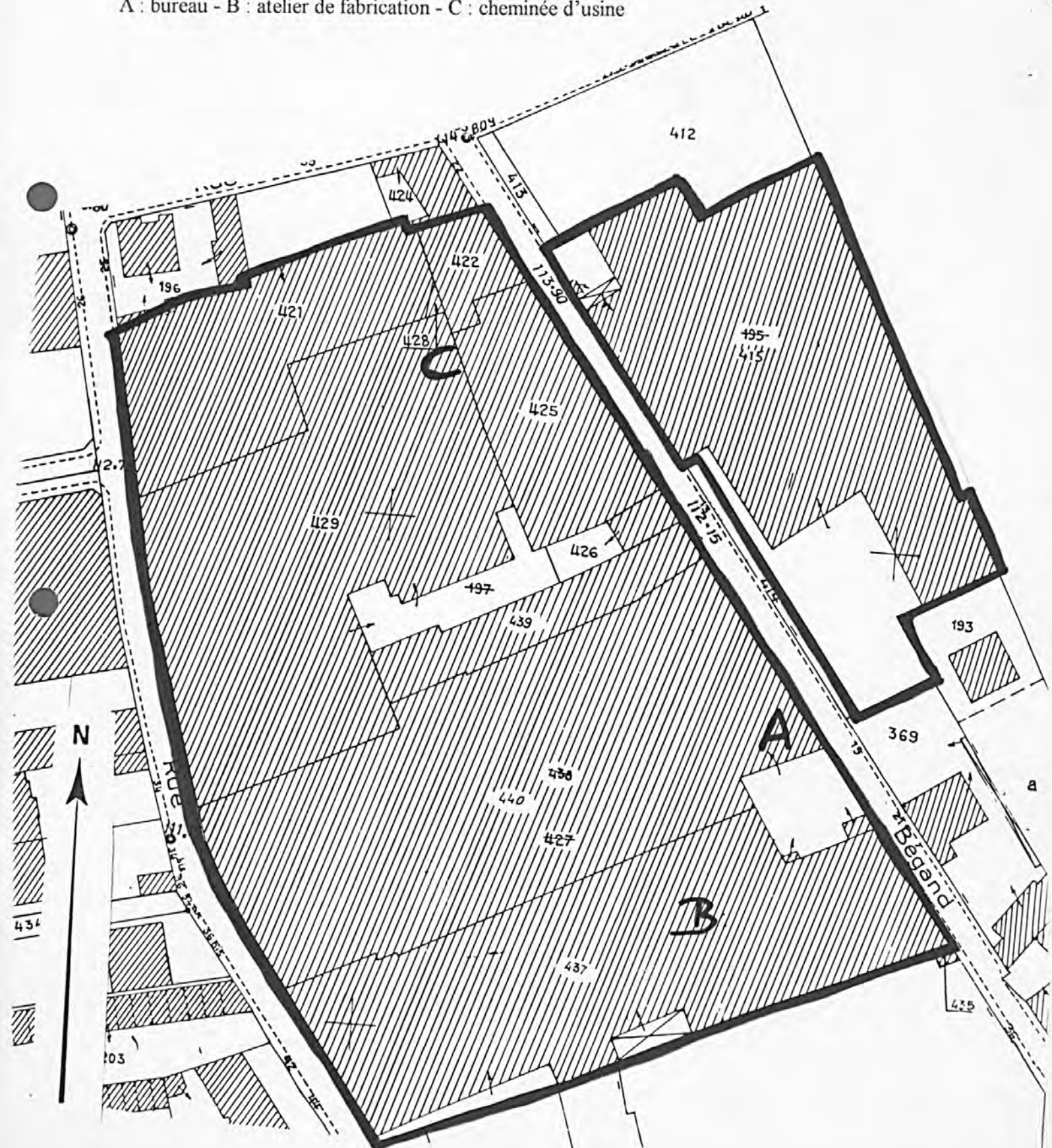
USINE DE BONNETERIE

Pl. II : Plan de situation

Extrait du cadastre, 1983

Section BX, 1/1 000e

A : bureau - B : atelier de fabrication - C : cheminée d'usine



USINE DE BONNETERIE

Pl. III : Plan de situation
Extrait du cadastre, 1983
Section BP, 1/1 000e

A : cité ouvrière



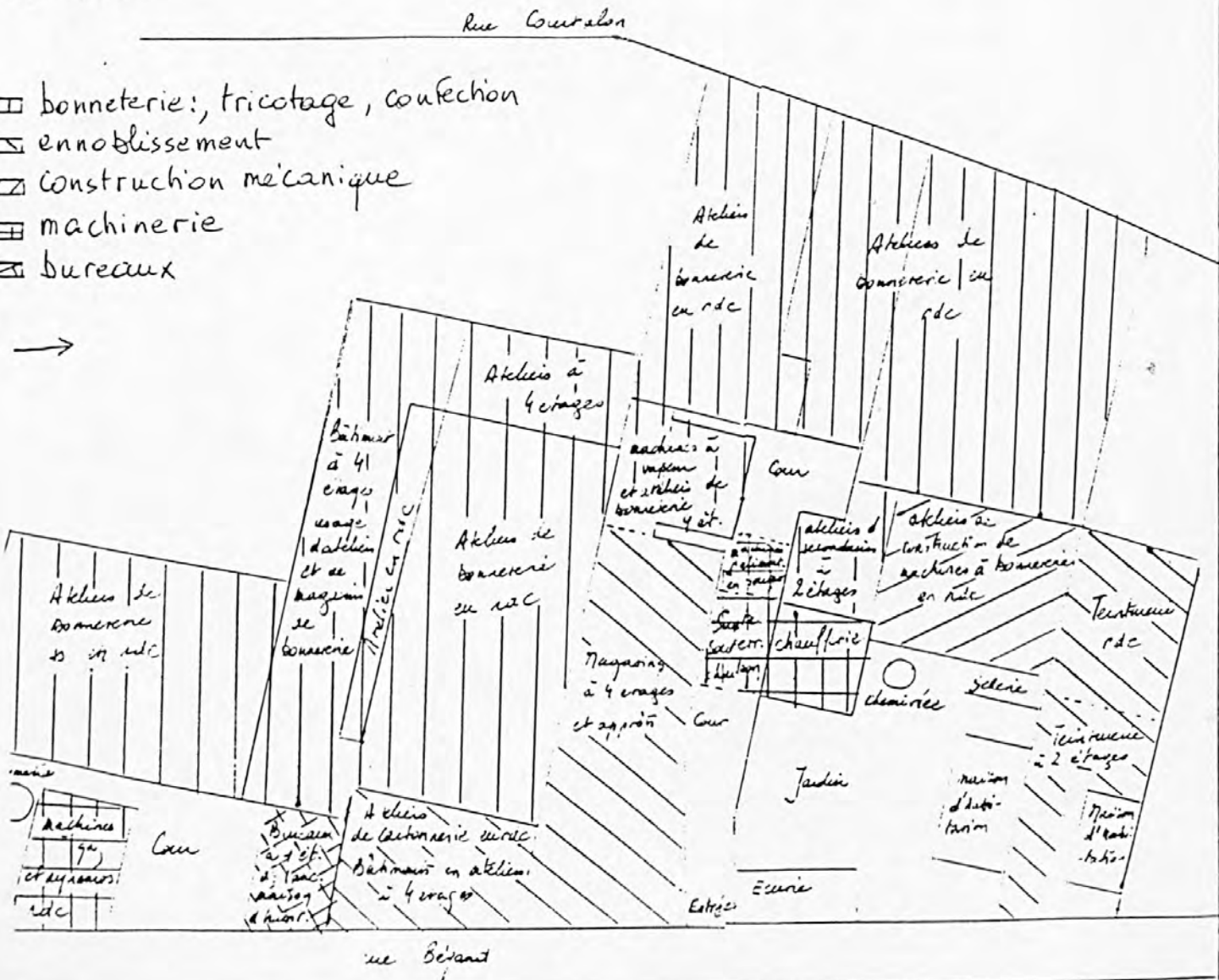
USINE DE BONNETERIE

Doc. 1 : Plan des établissements Mauchauffée en 1895 (Humbert J.L., Sainte-Savine,
faubourg bonnetier (1870-1914), D.E.A., E.H.E.S.S., 1994, n.p.)

Établissements Mauchauffée
6, rue Bégand - Troyes
date: 1895

Rue Couralon

- ▣ bonneterie; tricotage, confection
- ▣ ennoblement
- ▣ construction mécanique
- ▣ machinerie
- ▣ bureaux



10 - TROYES, 13 rue Bégand

USINE DE BONNETERIE

Doc . 2 : Sortie des usines Mauchauffée.
Carte postale, début 20^e siècle (A.D. Aube : 8 fi 1192)

Ph. Inv. C. BINEL
86.10.1310 ZB

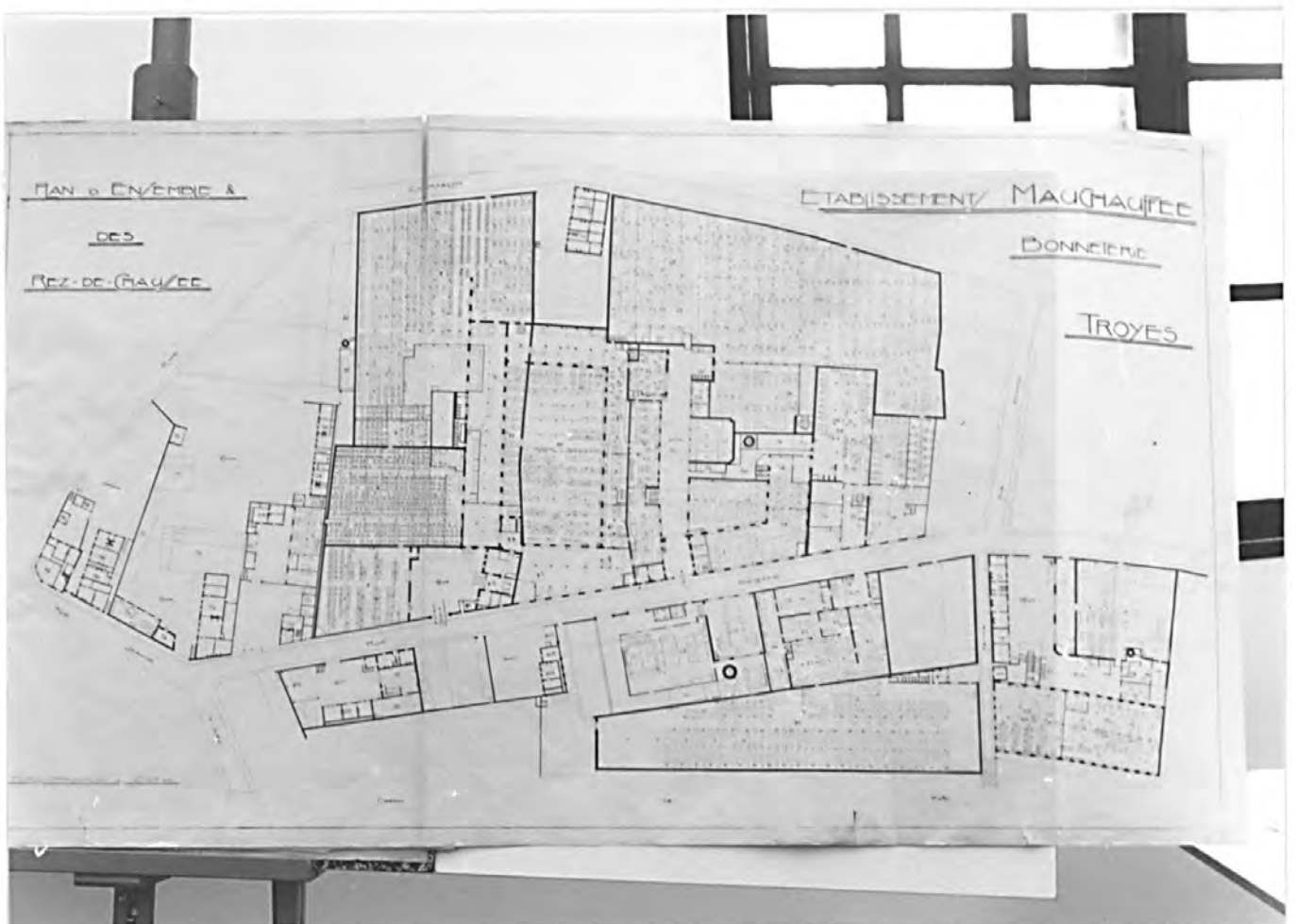


10 - TROYES, 13 rue Bégand

USINE DE BONNETERIE

Doc . 3 : Plan des usines Mauchauffée, s.d. (Arch. Priv.)

Ph. Inv. C. BINEL
86.10.1309 Z



10 - TROYES, 13 rue Bégand

USINE DE BONNETERIE

Fig. 1 : Vue d'ensemble depuis le nord-est

Ph. Inv. G. ALVES
98.10.303 Z



10 - TROYES, 13 rue Bégand

USINE DE BONNETERIE

Fig. 2 : Atelier de fabrication vu depuis le nord-ouest

Ph. Inv. C. BINEL
86.10.1301 Z



10 - TROYES, 13 rue Bégand

USINE DE BONNETERIE

Fig. 3 : Façades des ateliers vues depuis le nord

Ph. Inv. C. BINEL
86.10.1304 Z



10 - TROYES, 13 rue Bégand

USINE DE BONNETERIE

Fig. 4 : Ateliers de fabrication vus depuis le nord-ouest

Ph. Inv. C. BINEL
86.10.1303 Z



10 - TROYES, 13 rue Bégand

USINE DE BONNETERIE

Fig. 5 : Ateliers vus depuis la cour intérieure

Ph. Inv. C. BINEL
86.10.1302 Z



10 - TROYES, 13 rue Bégand

USINE DE BONNETERIE

Fig. 6 : Cheminée d'usine vue depuis l'ouest

Ph. Inv. C. BINEL
86.10.1308 Z



10 - TROYES, 13 rue Bégand

USINE DE BONNETERIE

Fig. 7 : Bureaux vus depuis le sud-est

Ph. Inv. C. BINEL
86.10.1305 Z



10 - TROYES, 13 rue Bégand

USINE DE BONNETERIE

Fig. 8 : Atelier de fabrication vu depuis l'est

Ph. Inv. C. BINEL
86.10.1306 Z



10 - TROYES, 13 rue Bégand

USINE DE BONNETERIE

Fig. 9 : Ateliers vus depuis le sud

Ph. Inv. C. BINEL
86.10.1307 Z



10 - TROYES, 13 rue Bégand

USINE DE BONNETERIE

Fig. 10 : Cité ouvrière, rue Mauchauffée
Logements vus depuis le sud

Ph. Inv. G. ALVES
98.10.322 Z

