

Localisation : 10
Aire d'étude : Aube
Commune : Nogent-sur-Seine
Adresse : R.N. 19

Titre courant : **malterie Sassot frères, puis silo**
Dénomination : malterie
Source d'énergie : énergie thermique, produite sur place
Destinations : silo
Appellation et titre : dite malterie Sassot frères

Référence : IA10000017

Canton : Nogent-sur-Seine

Cartographie : Lambert1 0685220 1089270

Cadastre : 1988 F 86, 573 à 575, 579, 580, 590

Statut juridique : propriété privée

Dossier de patrimoine industriel établi en 1998 par Alvès dos Santos G.

(c) Inventaire général, 1998

HISTORIQUE

Datation : 1er quart 20e siècle. .

Commentaire : Les frères Sassot, propriétaires des moulins de Nogent (étudiés) font édifier une malterie qui s'effondre en 1911 en occasionnant 37 morts; elle est reconstruite entre 1913 et 1915. Cette malterie est contrôlée à partir de 1953 par Jean Soufflet qui en ferme les portes en 1969, lors de la création à Nogent d'une autre malterie considérée alors comme l'une des plus importantes d'Europe. Actuellement le site appartient toujours au groupe Soufflet et sert de silo pour conditionner les semences.

DESCRIPTION

SITUATION : isolé

PARTIES CONSTITUANTES : atelier de fabrication; silo; salle des machines; bureau; cheminée d'usine

MATERIAUX

Gros oeuvre : pierre; meulière; béton; brique

Couverture : tuile mécanique; béton en couverture

STRUCTURE

Vaisseaux et étages : 5 étages carrés

ELEVATIONS : élévation ordonnancée

COUVERTURE : toit à longs pans; terrasse

Localisation : 10 - Nogent-sur-Seine

Réf. : IA10000017

Adresse : R.N. 19

Titre courant : malterie Sassot frères, puis silo

Dénomination : malterie

COMMENTAIRE DESCRIPTIF

Atelier de fabrication à cinq étages carrés, à structure en béton et remplissage en pierre meulière; bureau à un étage carré et un étage de comble, à façade ordonnancée, avec alternance de brique et meulière. cheminée d'usine en brique.

MALTERIE

DOCUMENTATION

Archives :

A.D. Aube 8 Fi. Iconographie

Documents figurés :

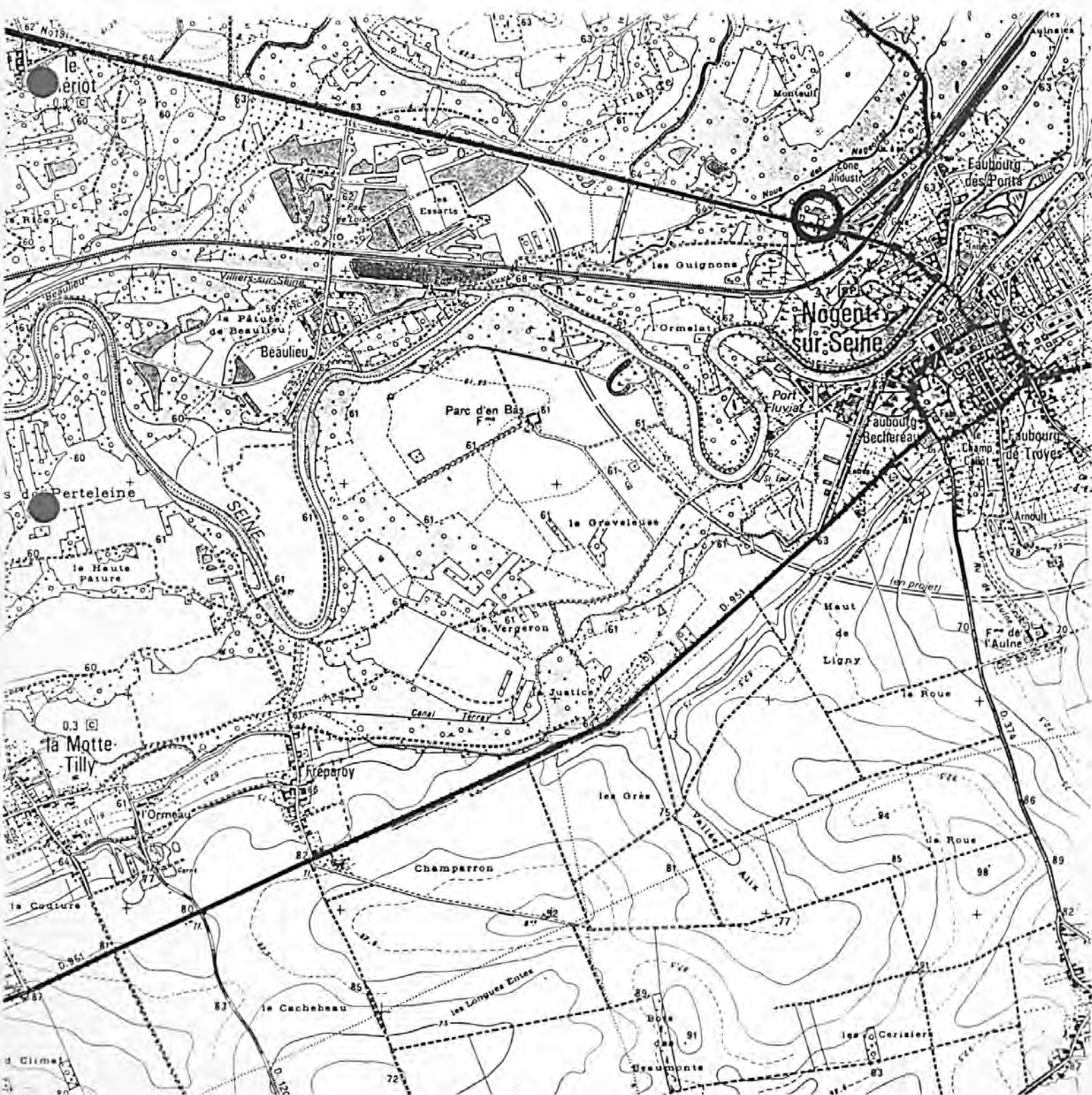
Vue d'ensemble depuis le sud-ouest. Carte postale, vers 1920 (A.D. Aube : 8 Fi 6042)
(Doc. 1)

Bibliographie :

Willox (Albert), "La catastrophe de la grande malterie", Société académique de l'Aube, t. CXV, 1989-1990. p. 105-109.

MALTERIE

Pl. I : Carte de localisation de l'oeuvre
Carte topographique, I.G.N., 1982, 1/25 000e
Nogent-sur-Seine, 2616 est




10 - NOGENT-SUR-SEINE, R.N. 19

MALTERIE

Doc. 1 : Vue d'ensemble depuis le sud-ouest
Carte postale, vers 1920 (A.D. 8 fi 6042)

Ph. Inv. C. BINEL
86.10.1021 ZB



10 - NOGENT-SUR-SEINE, R.N. 19

MALTERIE

Fig. 1 : Vue d'ensemble depuis le sud-ouest

Ph. Inv. C. BINEL
86.10.1022 Z



10 - NOGENT-SUR-SEINE, R.N. 19

MALTERIE

Fig. 2 : Vue d'ensemble depuis le sud-ouest


Ph. Inv. GALVES
98.10.359 Z




10 - NOGENT-SUR-SEINE, R.N. 19

MALTERIE

Fig. 3 : Atelier de fabrication vu depuis le sud


Ph. Inv.  ALVES
98.10.360 Z



10 - NOGENT-SUR-SEINE, R.N. 19

MALTERIE

Fig. 4 : Atelier de fabrication vu depuis l'ouest

Ph. Inv.  ALVES
98.10.363 Z



10 - NOGENT-SUR-SEINE, R.N. 19

MALTERIE

Fig. 5 : Bureau et salle des machines vus depuis le sud

Ph. Inv. G ALVES
98.10.362 Z



10 - NOGENT-SUR-SEINE, R.N. 19

MALTERIE

Fig. 6 : Salle des machines et cheminée d'usine vus depuis le sud Ph. Inv. G ALVES
98.10.361 Z

