

Département : 08

63204

Aire d'étude : NOUZONVILLE

Commune : NEUFMANIL

Dénomination : **GENERALITES**

Coordonnées : LAMBERT1 XO = 0775750 XE = 0778720 YN = 0238860 YS = 0236920

Dossier de PRE INVENTAIRE NORMALISE établi en 1986 par BERTRAND PATRICE

(C) INVENTAIRE GENERAL, 1986

Ancien cadastre : 1828

Nouveau cadastre : 1982

Table des matières

- 1 **Maisons**
- 2 **Village**
- 3 **Eglise paroissiale Sainte-Côme-Saint-Damien, place de l'église**
 - Dalle funéraire n° 1**
 - Dalle funéraire n° 2**
 - 2 verrières, baie 2, Notre-Dame, Saint-Rémi**
 - Autel-tabernacle-baldaquin du maître-autel**
 - 2 autels-tabernacles-baldaquins, Vierge, Saint-Côme-Saint-Damien**
 - Confessionnal**
 - Fonds baptismaux**
 - Chaire à prêcher**
 - Lutrin**
 - Fer à hosties**
 - Cloche, grosse cloche**
 - Cloche, petite cloche**
- 4 **Mairie, rue Ambroise Croizat**
- 5 **Ecole, rue Jules Ferry**
- 6 **Château, rue du château**
- 7 **Maison, 20, rue d'Aiglemont**
- 8 **Maison, 26, rue d'Aiglemont**
- 9 **Maisons, 44-56, rue d'Aiglemont**
- 10 **Maison, 3, C.D. 22**
- 11 **Maison, 14, C.D. 22**
- 12 **Maison, 2, rue du château**
- 13 **Maison, 42, chemin de la Croisette**
- 14 **Atelier, C.D. 57**
- 15 **Moulin à tabac ; usine métallurgique, dit moulin de la Pillerie, C.D 57**

16 **Lavoir**, rue d'Aiglemont

17 **Lavoir**, rue de la Pile

18 **Pont**, rue de Napont

Croux (La)

19 **Moulin**, polierie, La Croux

Froide-Fontaine

20 **Moulin-fonderie**, dit moulin Carolin puis usine Jacquemart, Froide-Fontaine

Moulin (Le)

21 **Moulin**, dit Moulin-Cantin, chemin du moulin

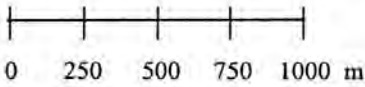
Pré du Vivier

22 **Moulin**, dit Moulin de Cabrera, pré du Vivier

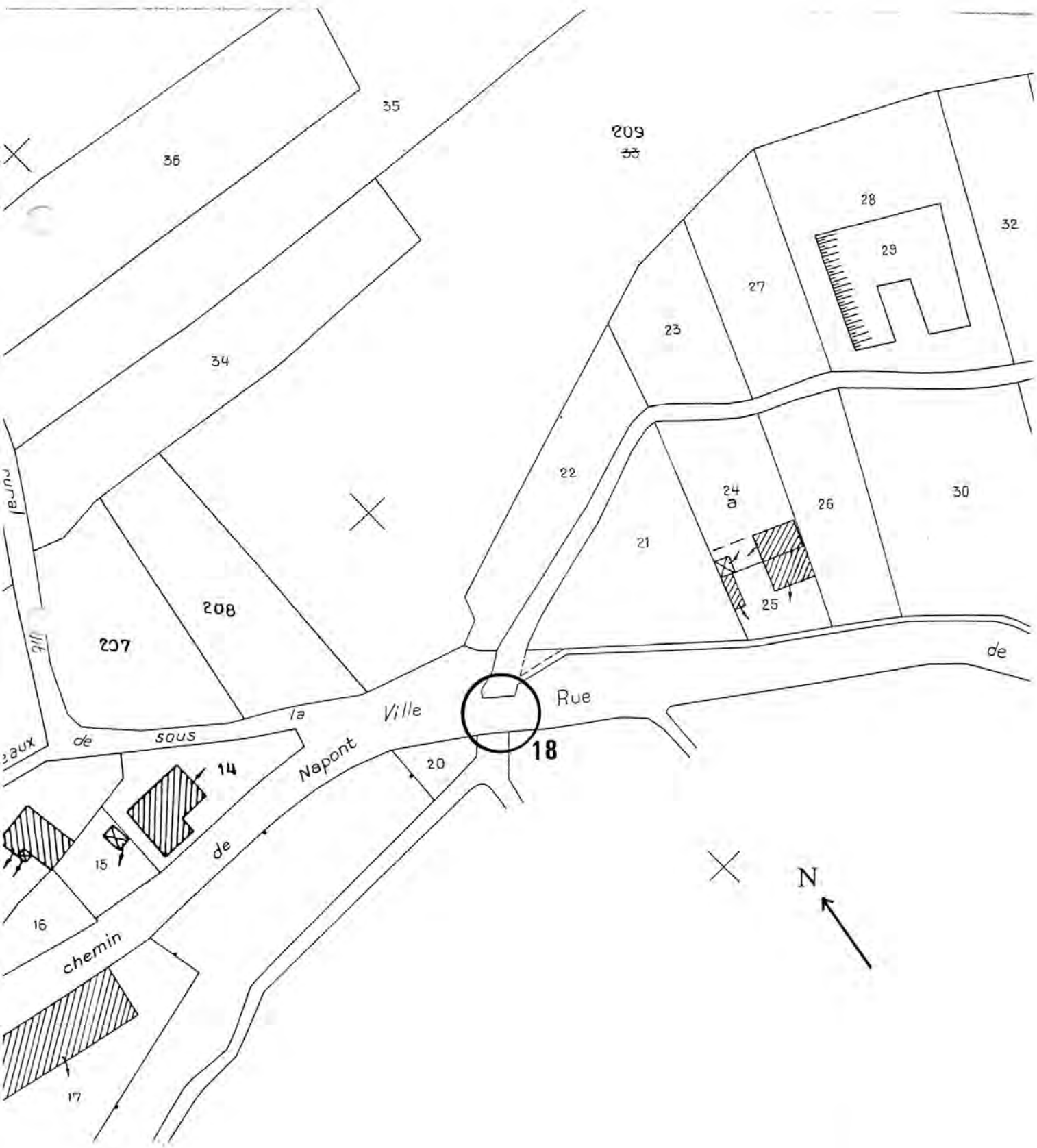
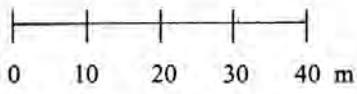
TABLE DES ILLUSTRATIONS

| | | |
|---------|---|-----------|
| Des. 1 | Le territoire de la commune d'après la carte de l'Institut géographique national au 1:25000 | |
| Des. 2 | Localisation des œuvres repérées d'après le plan cadastral, section AB, 1982. | |
| Des. 3 | Localisation des œuvres repérées d'après le plan cadastral, section AB, 1982. | |
| Des. 4 | Localisation des œuvres repérées d'après le plan cadastral, section AC, 1982. | |
| Des. 5 | Localisation des œuvres repérées d'après le plan cadastral, section AC, 1982. | |
| Des. 6 | Localisation des œuvres repérées d'après le plan cadastral, section AC, 1982. | |
| Des. 7 | Localisation des œuvres repérées d'après le plan cadastral, section AC, 1982. | |
| Doc. 1 | Plan cadastral de 1828, tableau d'assemblage, au 1:10000. | 83080036P |
| Doc. 2 | Plan cadastral de 1828, section C de la Prairie, au 1:2500. | 83080051P |
| Doc. 3 | Plan masse extrait du plan cadastral de 1828, section B1 au 1:2500. | 83080038P |
| Doc. 4 | Plan masse et de situation, extrait du plan cadastral de 1828, section D1 au 1:2500. | 83080034P |
| Doc. 5 | plan cadastral de 1828, section D2 du village, au 1:1250. | 83080039P |
| Doc. 6 | Plan cadastral de 1980, tableau d'assemblage, au 1:10000. | 83080040P |
| Doc. 7 | Plan cadastral de 1980, section AB, au 1:1000. | 83080041P |
| Doc. 8 | Plan cadastral de 1980, section AC, au 1:1000. | 83080042P |
| Doc. 9 | Plan cadastral de 1980, section AD, au 1:1000. | 83080044P |
| Doc. 10 | Plan cadastral de 1980, section B1, au 1:2500. | 83080046P |
| Doc. 11 | Plan cadastral de 1980, section C, au 1:25000. | 83080047P |
| Doc. 12 | Plan cadastral de 1980, section D, au 1:2500. | 83080048P |

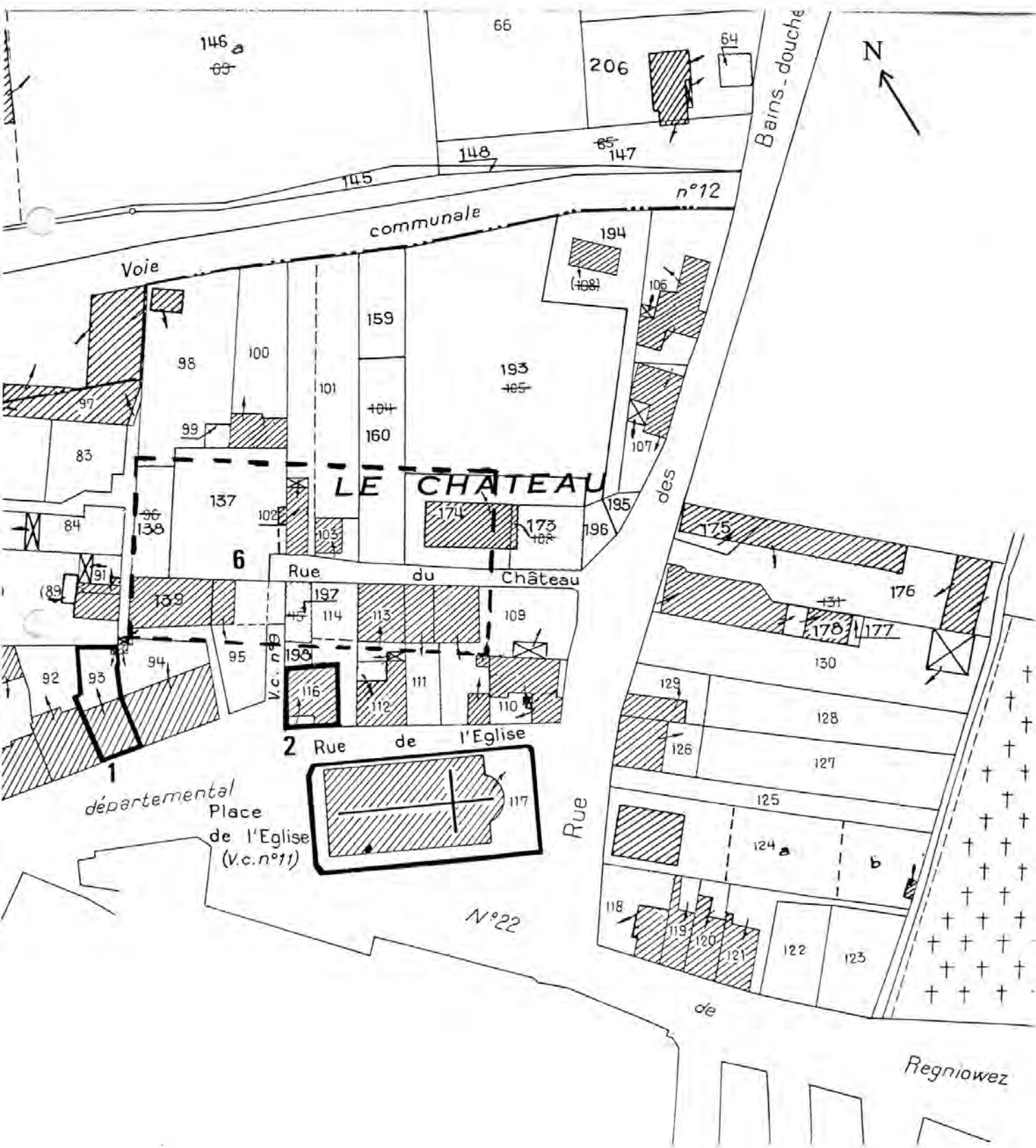
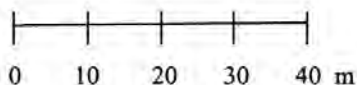
Des. 1 Le territoire de la commune d'après la carte de l'Institut géographique national.



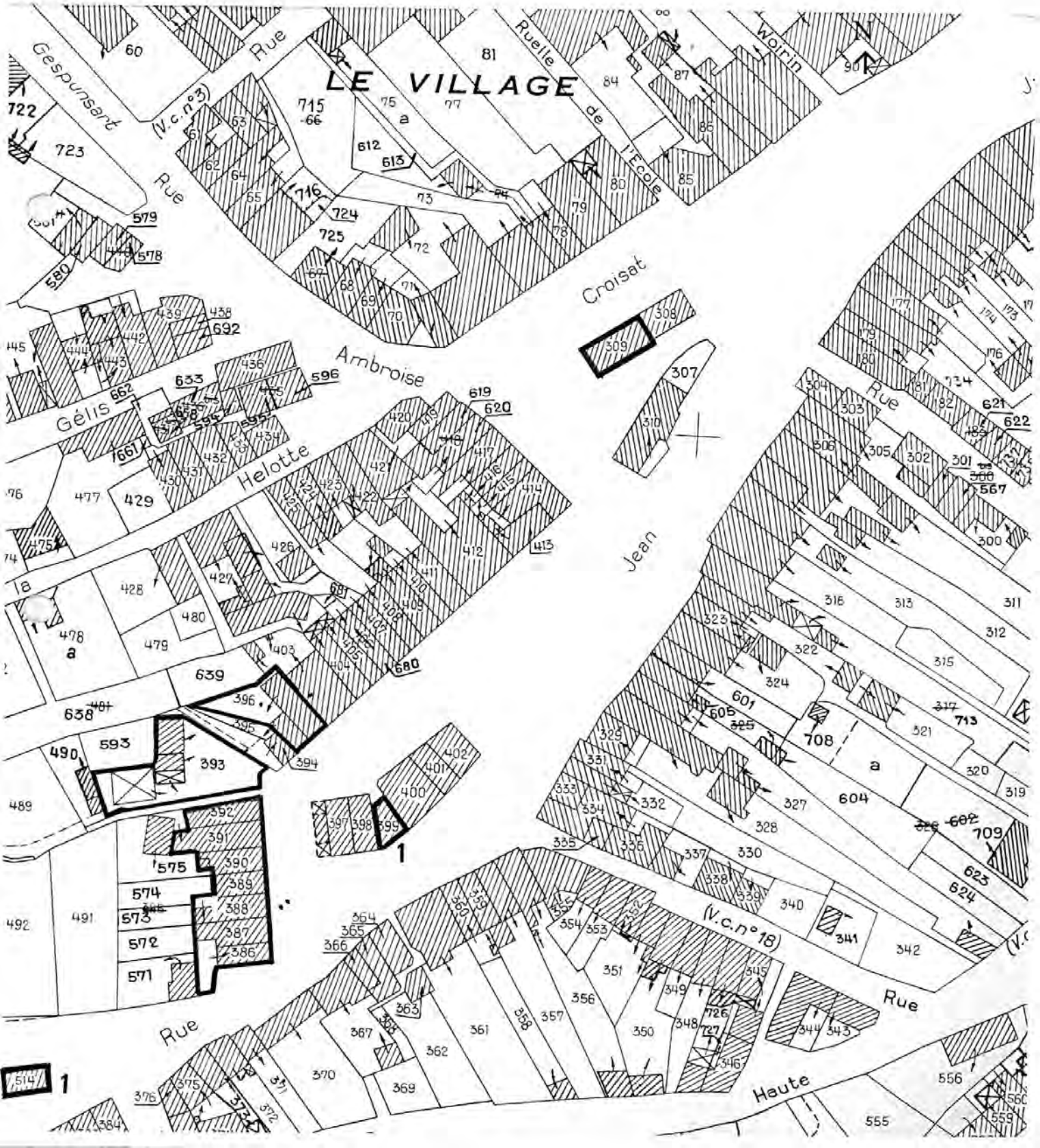
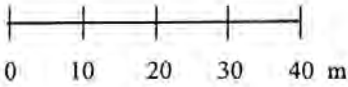
Des. 2 Plan cadastral : localisation des œuvres repérées
Section AB, plan renouvelé pour 1957, édition à jour pour 1982



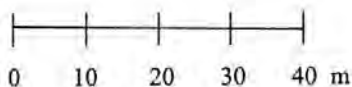
Des. 3 Plan cadastral : localisation des œuvres repérées
Section AB, plan renouvelé pour 1957, édition à jour pour 1982



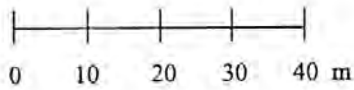
Des. 4 Plan cadastral : localisation des œuvres repérées
Section AC, édition à jour pour 1982



Des. 6 Plan cadastral : localisation des œuvres repérées
Section AC, édition à jour pour 1982

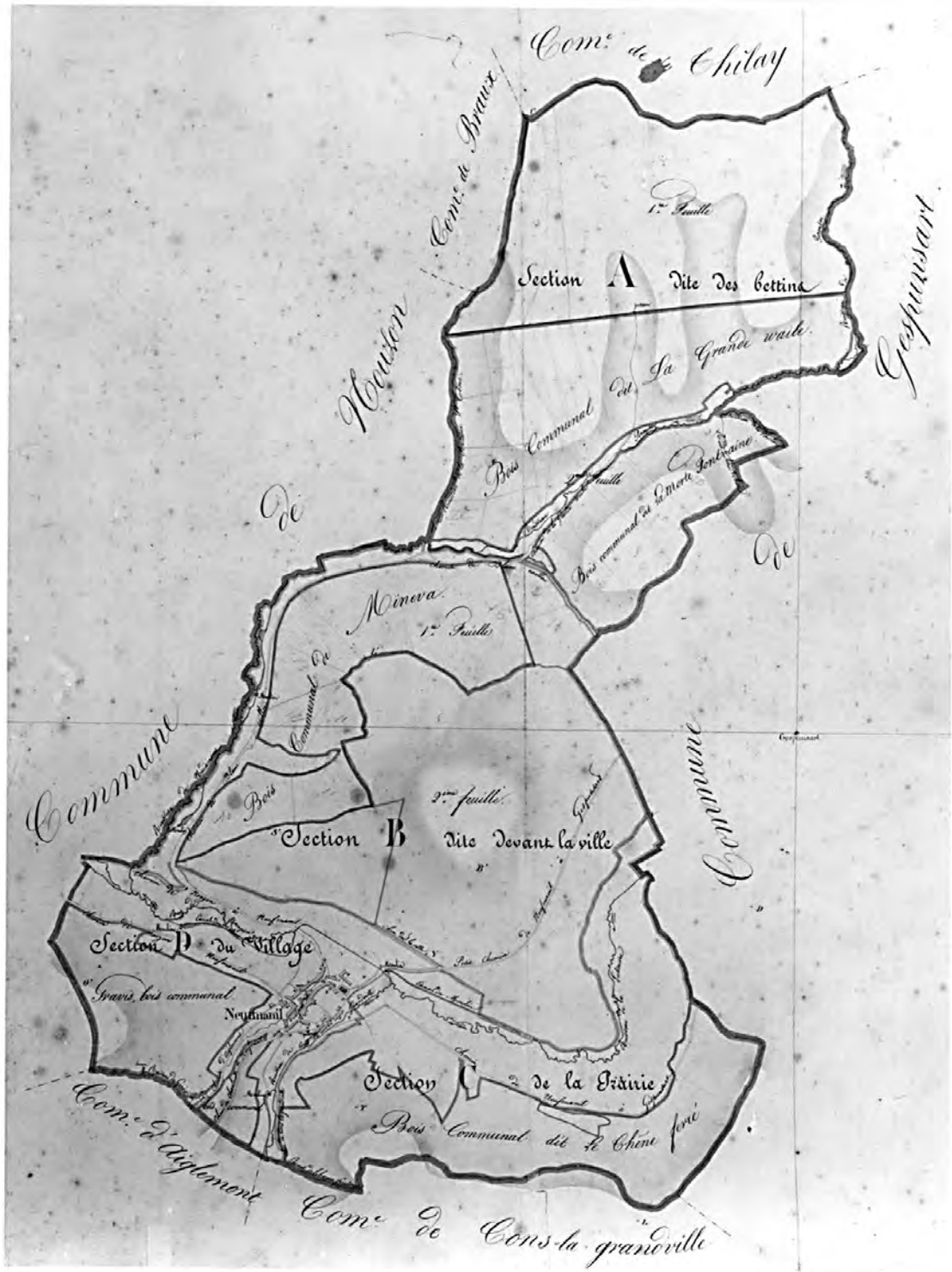


Des. 7 Plan cadastral : localisation des œuvres repérées
Section AC, édition à jour pour 1982

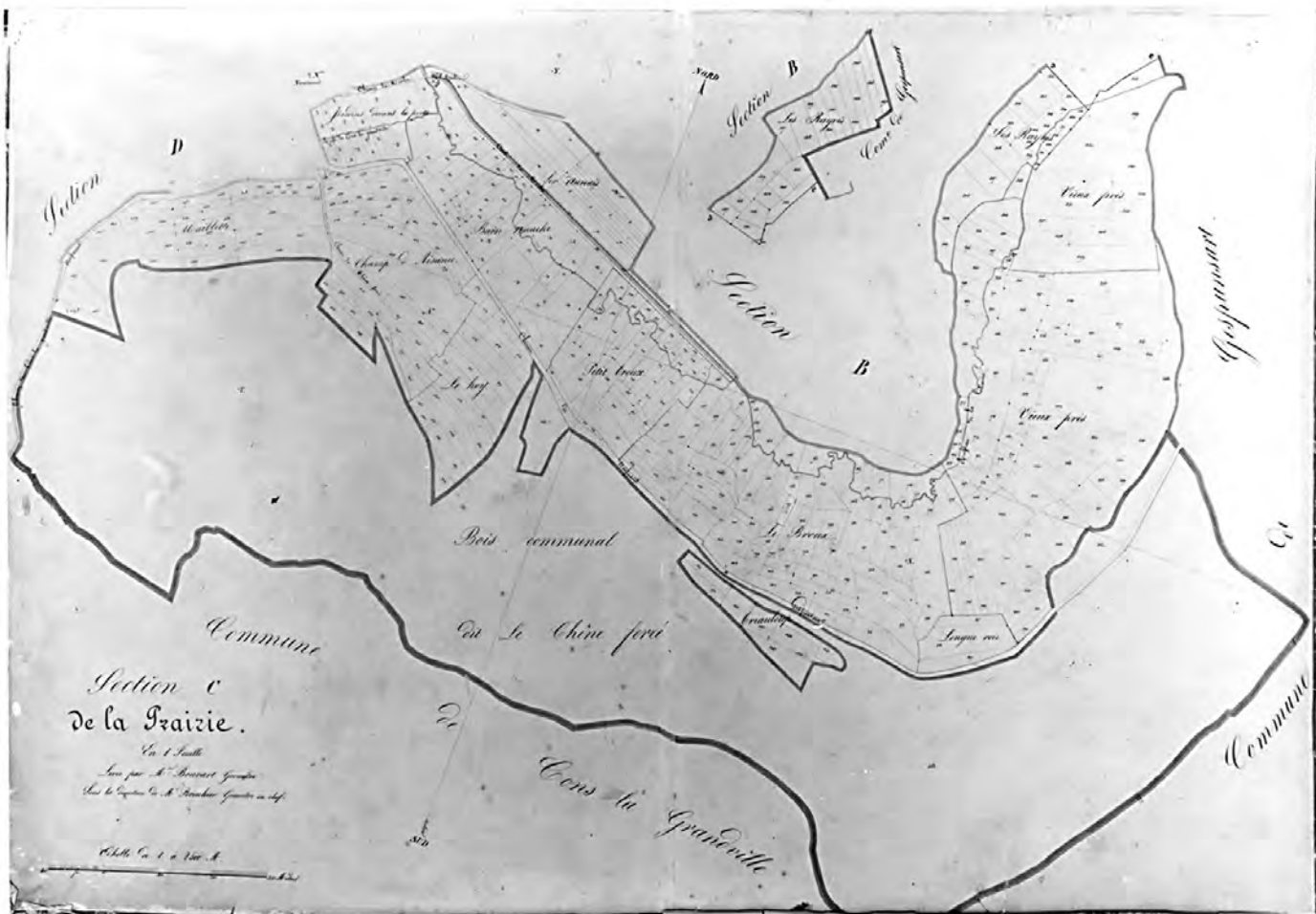


Doc. 1 Plan cadastral de 1828, tableau d'assemblage, au 1:10000
A.C. Neufmanil DOM Cartographie

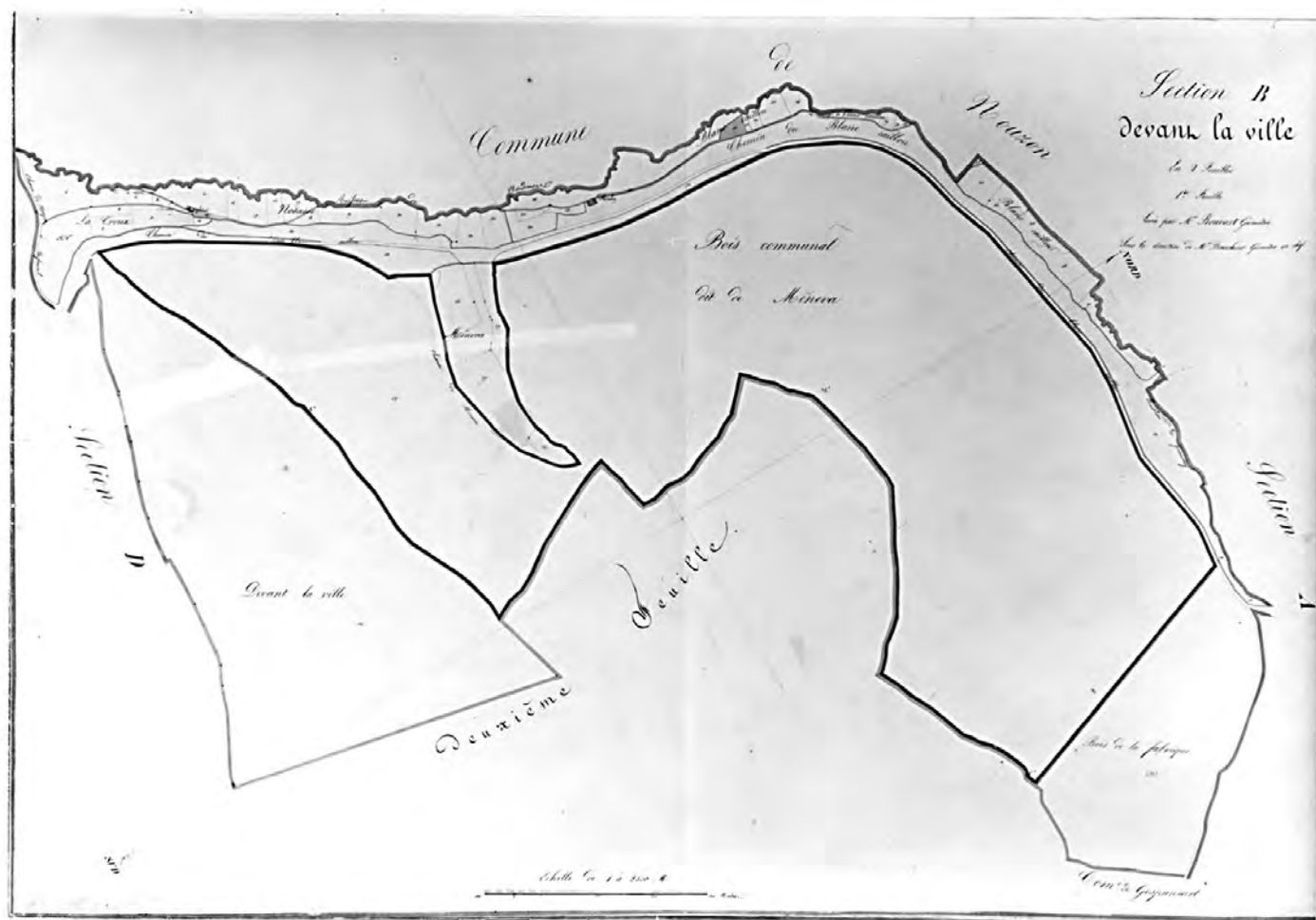
Repro. Inv. J.-Cl. Stamm 83080036P



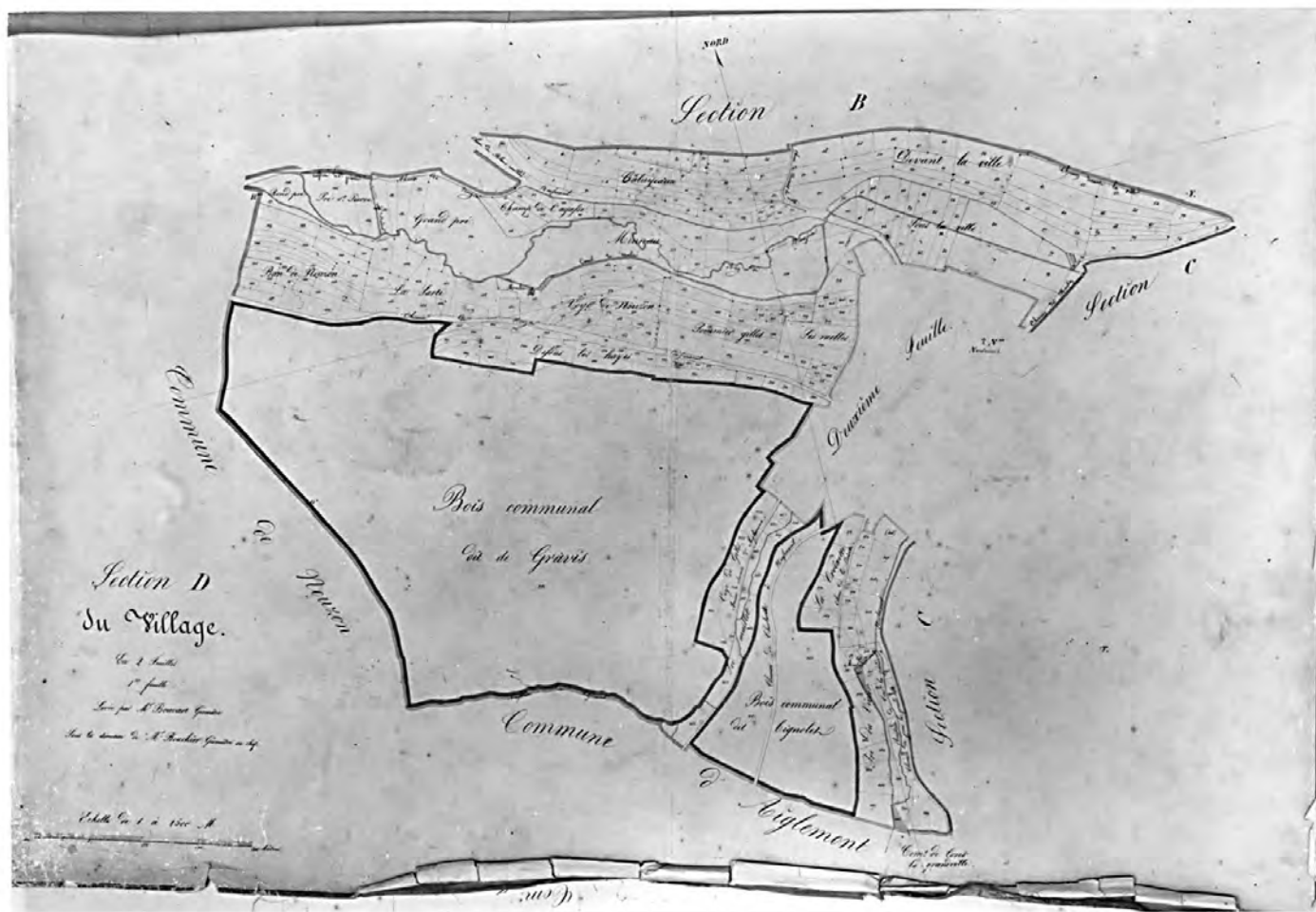
Doc. 2 : Plan cadastral de 1828, section C de la Prairie, au
1:2 500 (A.C. Neufmanil).
Cl. Inv. J.CI. STAMM 83.08.51 P.



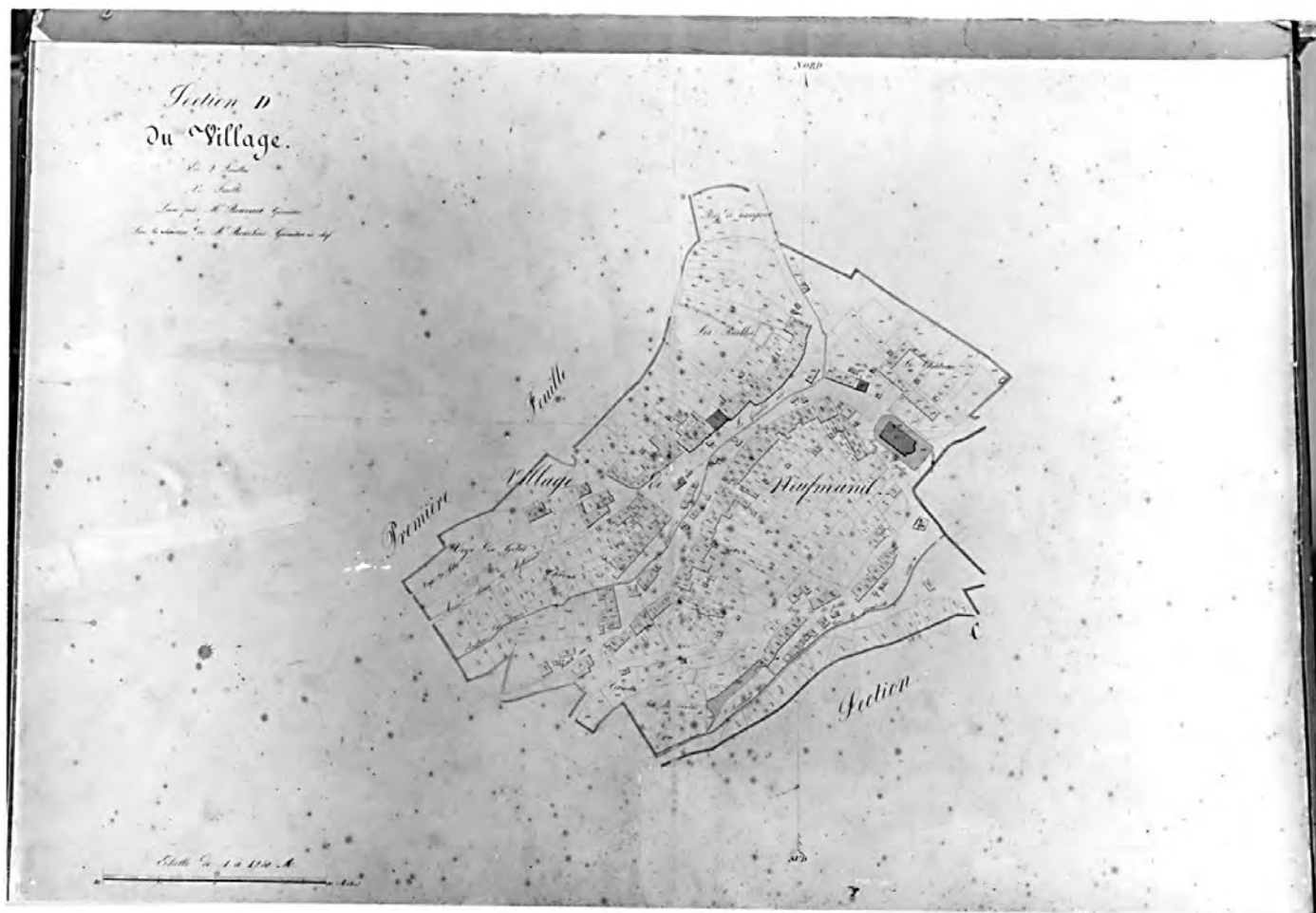
Doc. 3 : Plan cadastral de 1828, section B1 Devant la Ville, au
1:2 500 (A.C. Neufmanil).
Cl. Inv. J.Cl. STAMM 83.08.38 P.



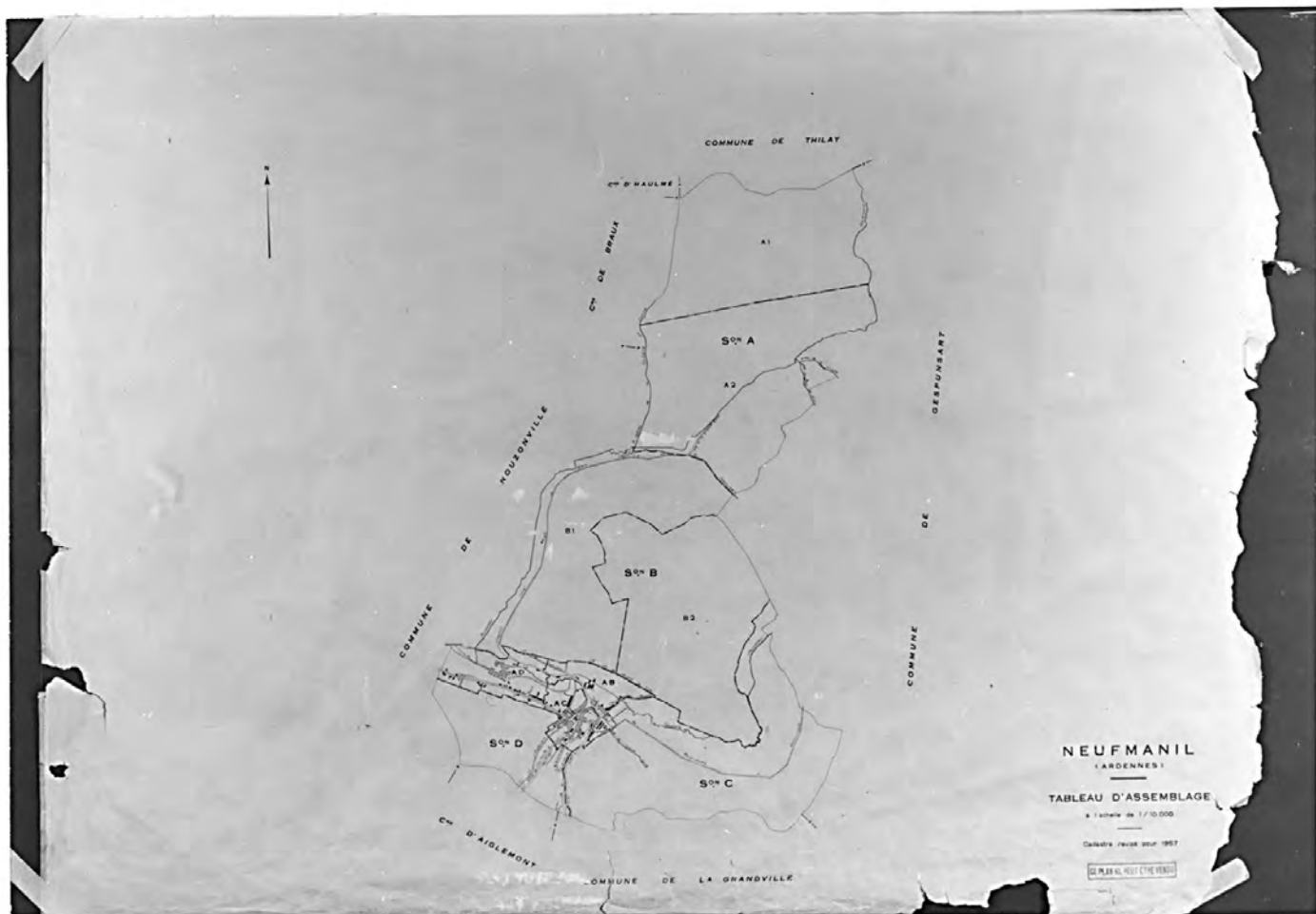
Doc. 4 : Plan cadastral de 1828, section D1 du Village, au 1:2 500
(A.C. Neufmanil).
Cl. Inv. J.Cl. STAMM 83.08.34 P.



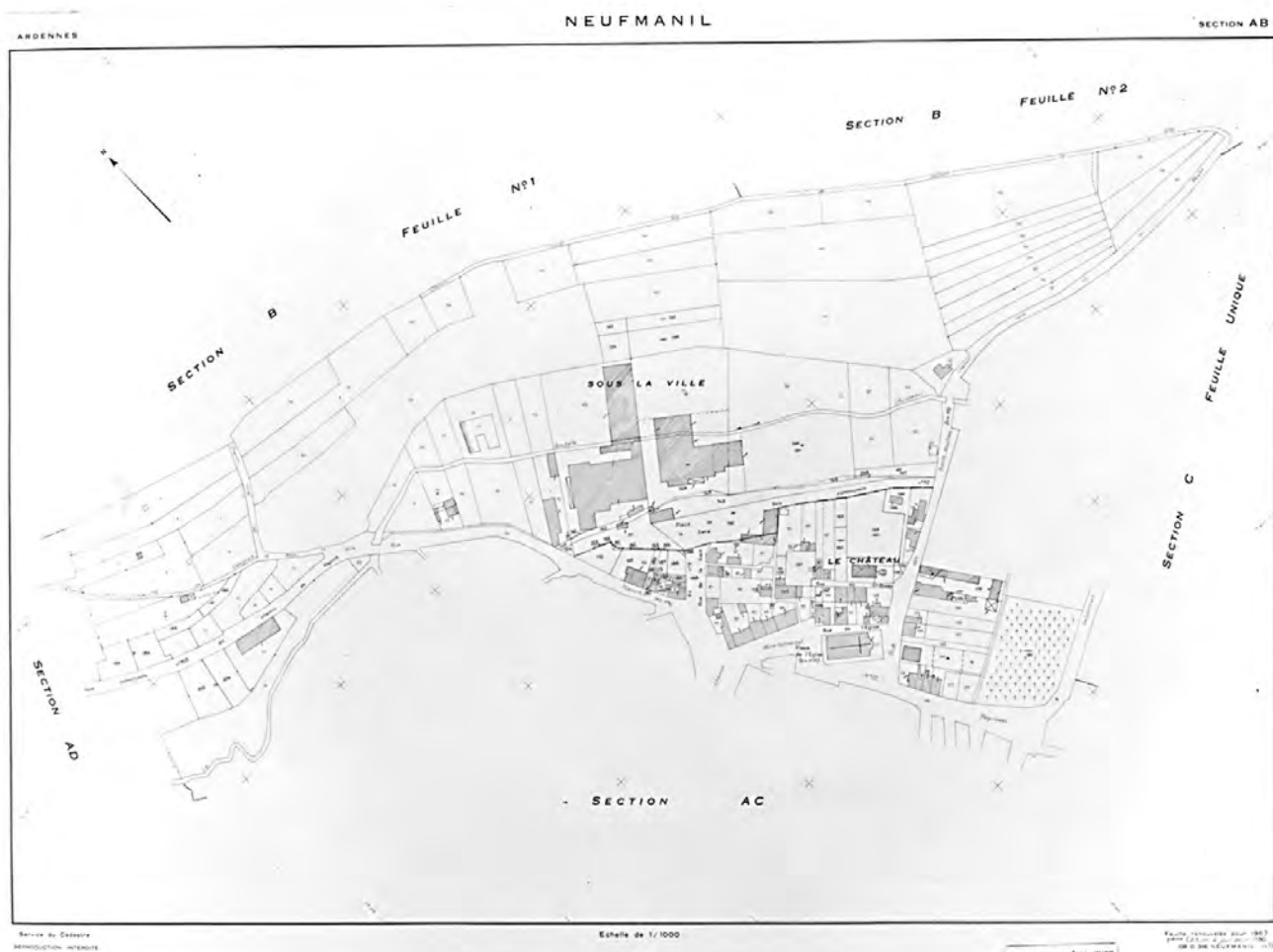
Doc.5: Plan cadastral de 1828, section D2 du Village, au 1:1 250
(A.C. Neufmanil).
Cl. Inv. J.Cl. STAMM 83.08.39 P.



Doc. 6 : Plan cadastral de 1980, tableau d'assemblage, au 1:10 000
(Centre des Impôts, Charleville-Mézières).
Cl. Inv. J.Cl. STAMM 83.08.40 P.



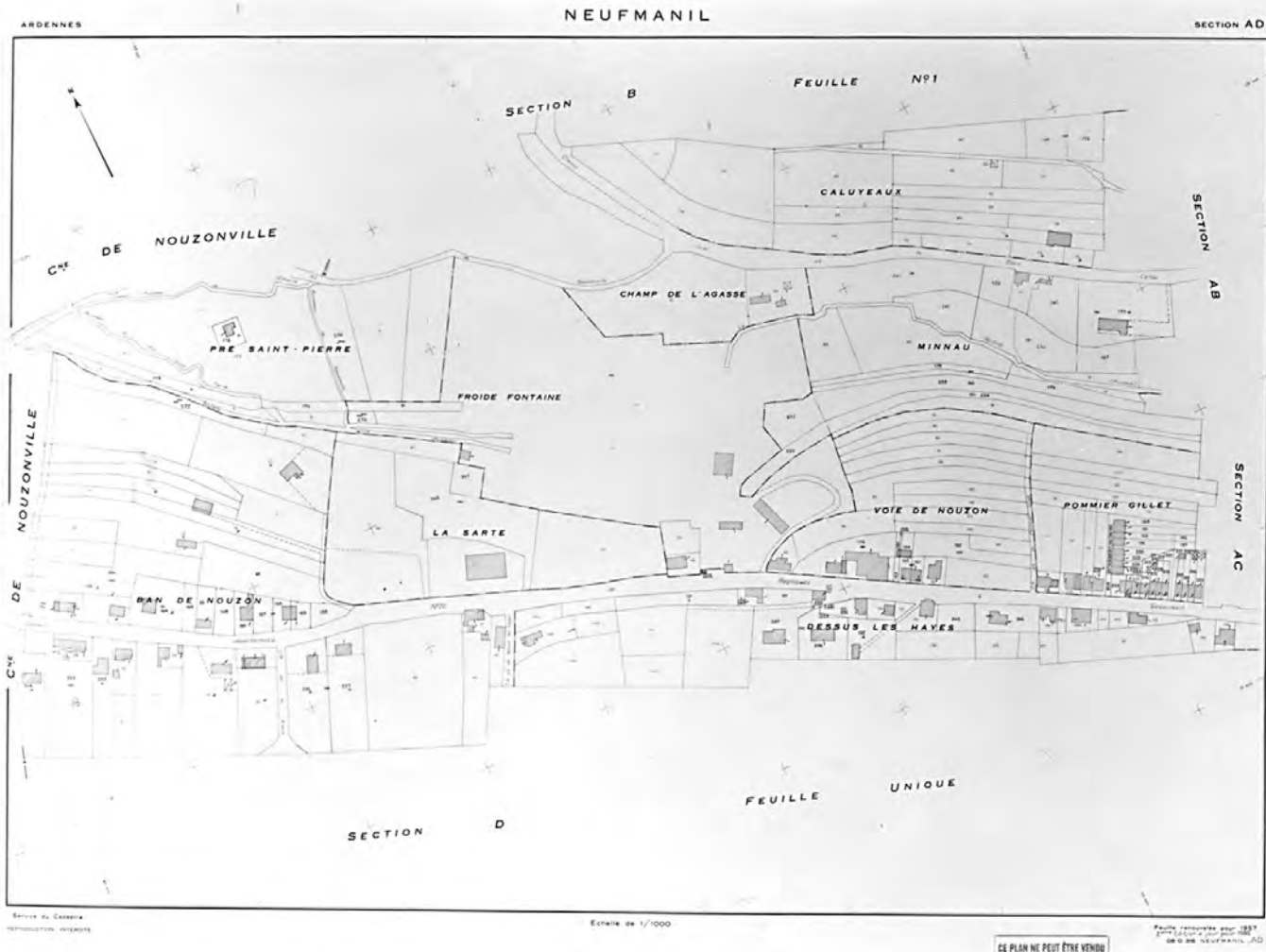
Doc. 7 : Plan cadastral de 1980, section AB, au 1:1 000 (Centre des Impôts, Charleville-Mézières).
Cl. Inv. J.CI. STAMM 83.08.41 P.



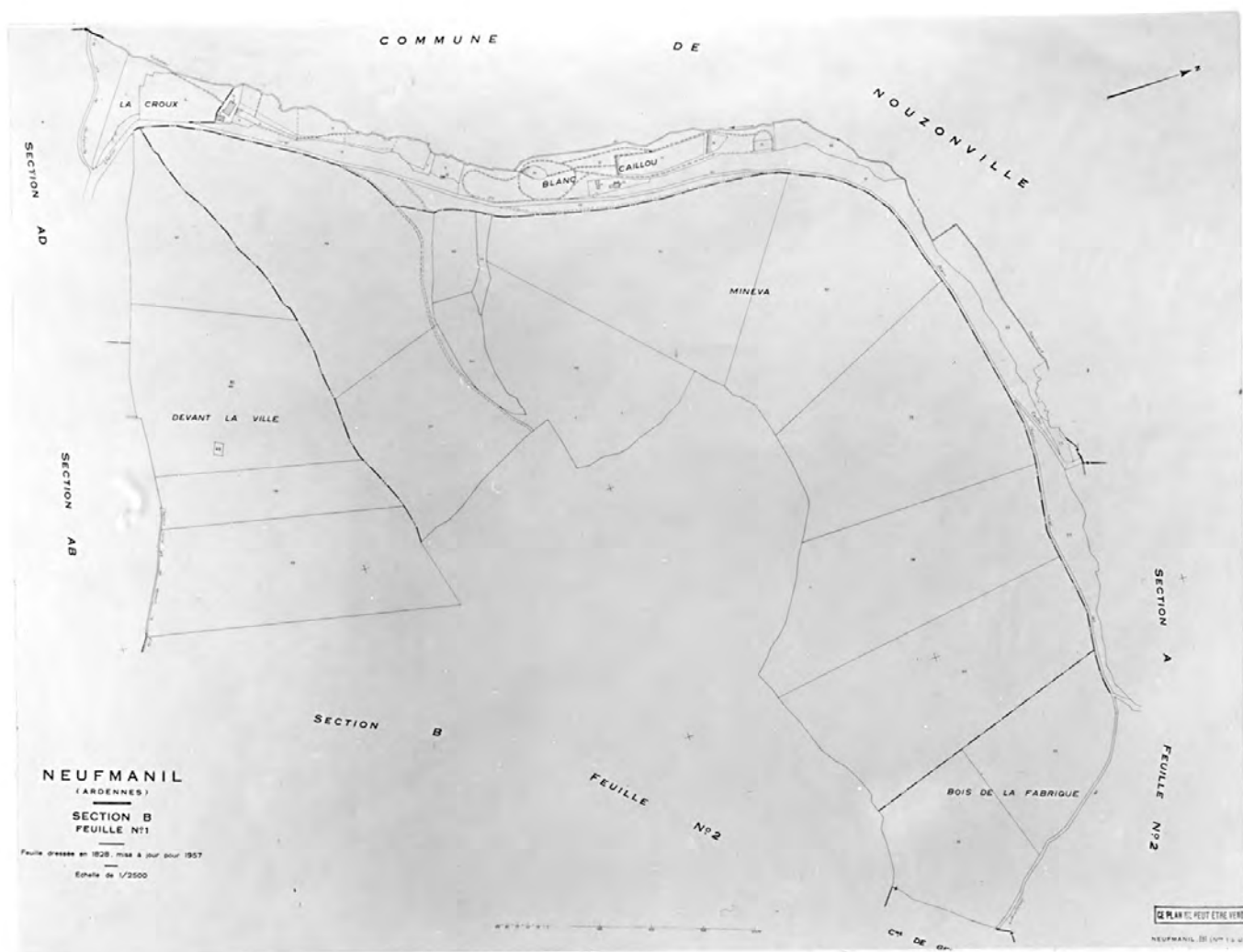
Doc. 8 : Plan cadastral de 1980, section AC, au 1:1 000 (Centre des Impôts, Charleville-Mézières).
Cl. Inv. J.C1. STAMM 83.08.42 P.



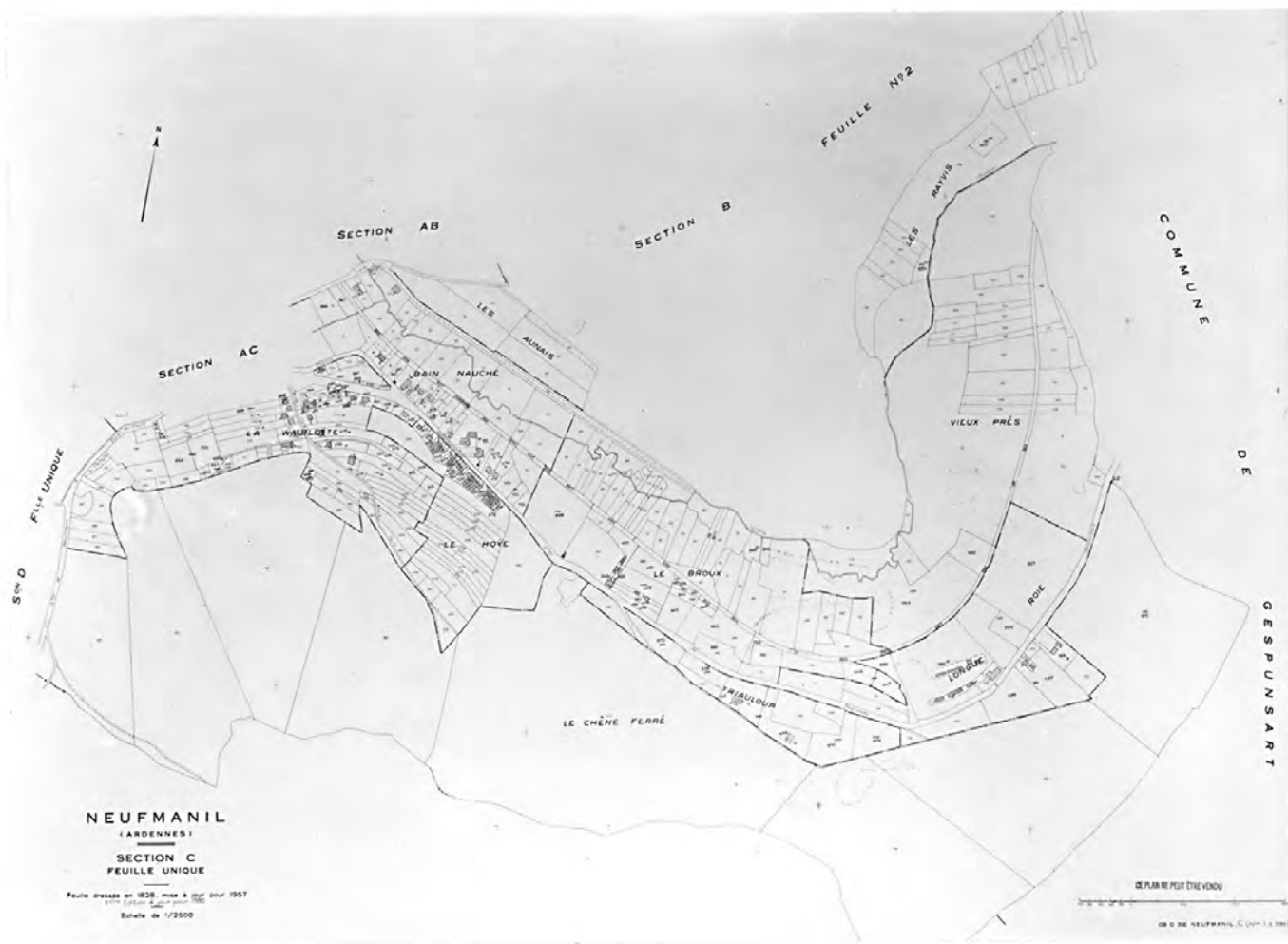
Doc. 9: Plan cadastral de 1980, section AD, au 1:1 000 (Centre des Impôts, Charleville-Mézières).
 Cl. Inv. J.C1. STAMM 83.08.44 P.



Doc. No: Plan cadastral de 1980, section B1, au 1:2 500 (Centre des Impôts, Charleville-Mézières).
Cl. Inv. J.Cl. STAMM 83.08.46 P.



Doc. 11: Plan cadastral de 1980, section C, au 1:25 000 (Centre des Impôts, Charleville-Mézières).
Cl. Inv. J.C.I. STAMM 83.08.47 P.



Doc. 12 : Plan cadastral de 1980, section D, au 1:2 500 (Centre des Impôts, Charleville-Mézières).
Cl. Inv. J.Cl. STAMM 83.08.48 P.

