

Département : 08

0093

Aire d'étude : NOUZONVILLE

Commune : GESPUNSART

Lieu-dit : ROGISSART

Dénomination : FONTAINE, LAVOIR

Coordonnées : LAMBERT1 X = 0780720 Y = 0238160

Cadastre : 1979 B1 167

PROPRIETE PUBLIQUE

Dossier de PRE INVENTAIRE NORMALISE établi en 1986 par BERTRAND PATRICE

(C) INVENTAIRE GENERAL, 1986

HISTORIQUE

FONTAINE LAVOIR IDENTIQUE A CELLE DE LA FALISEULE CONSTRUITE SUR LES PLANS ETABLIS EN 1844 PAR L'ARCHITECTE A. MARION.

DESCRIPTION

SITUATION : EN ECART

MATERIAUX

Gros oeuvre : QUARTZITE, SCHISTE, MOELLON, CALCAIRE, APPAREIL MIXTE

TYPOLOGIE : COMPLUVIUM

08 GESPUNSART

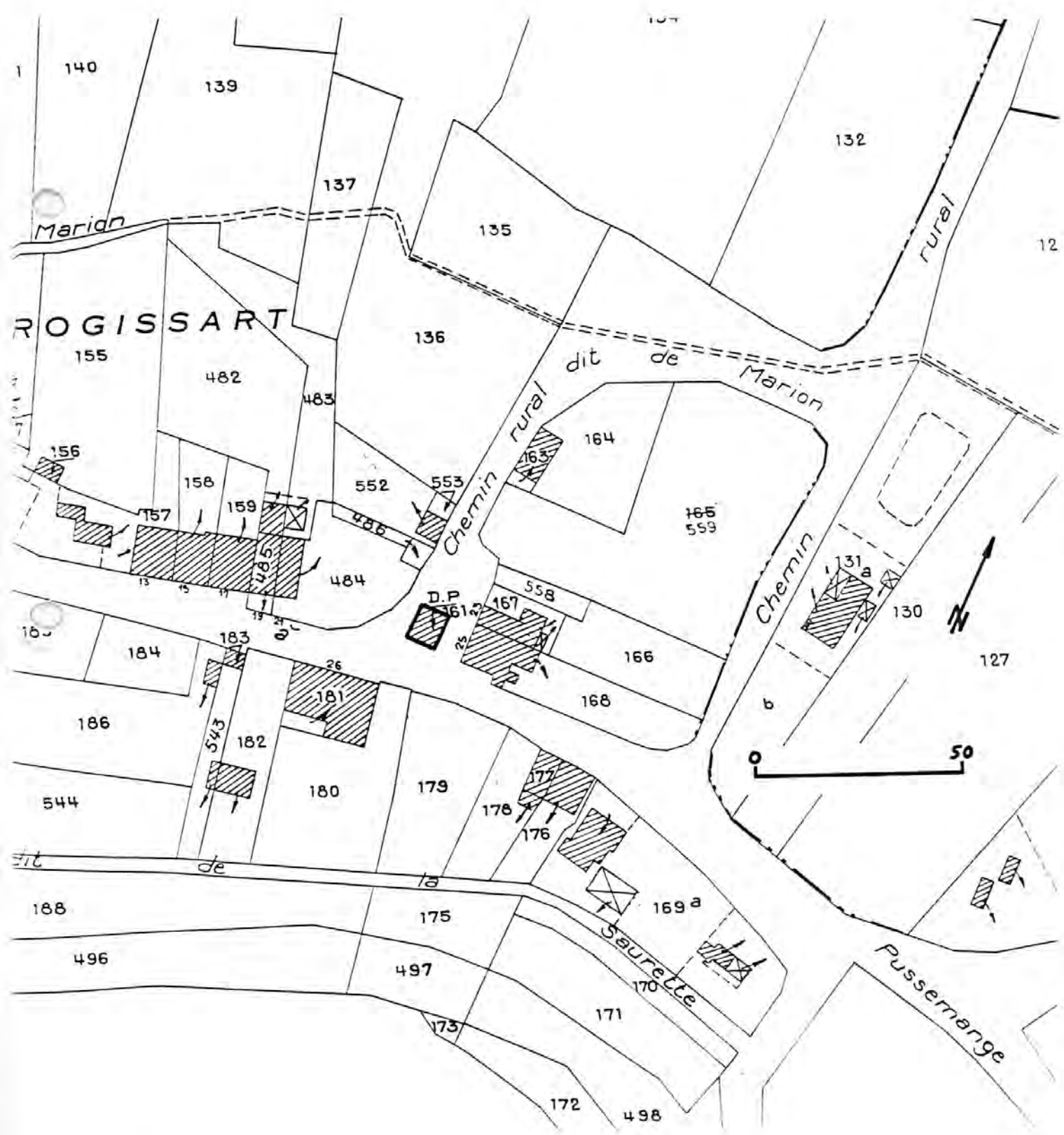
Rogissart
FONTAINE, LAVOIR

DOCUMENTATION

Archives

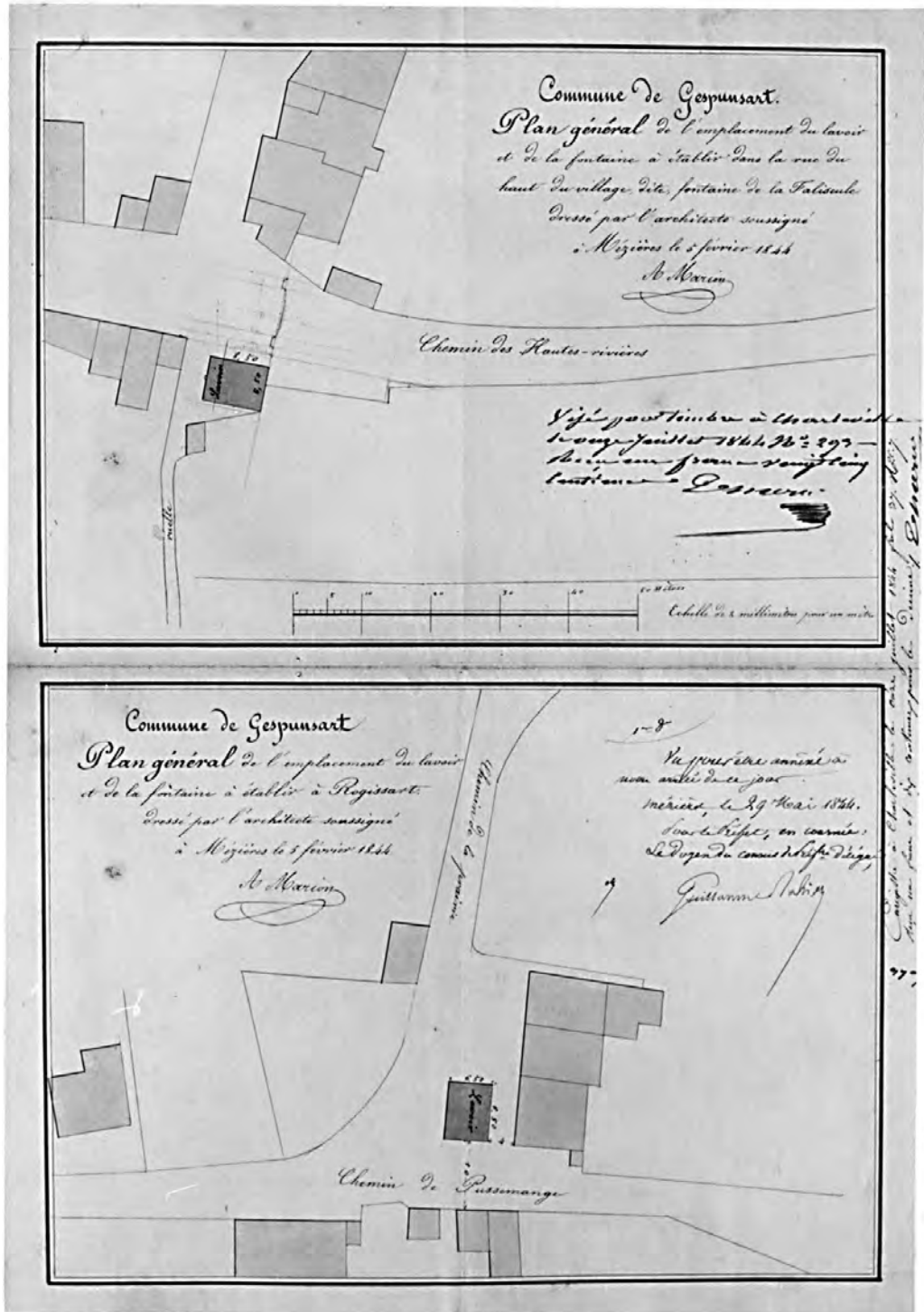
A.C. Gespunsart : C 45.

Doc. : Plan-masse et de situation extrait du plan cadastral de 1984, section B1, au 1:1 250.



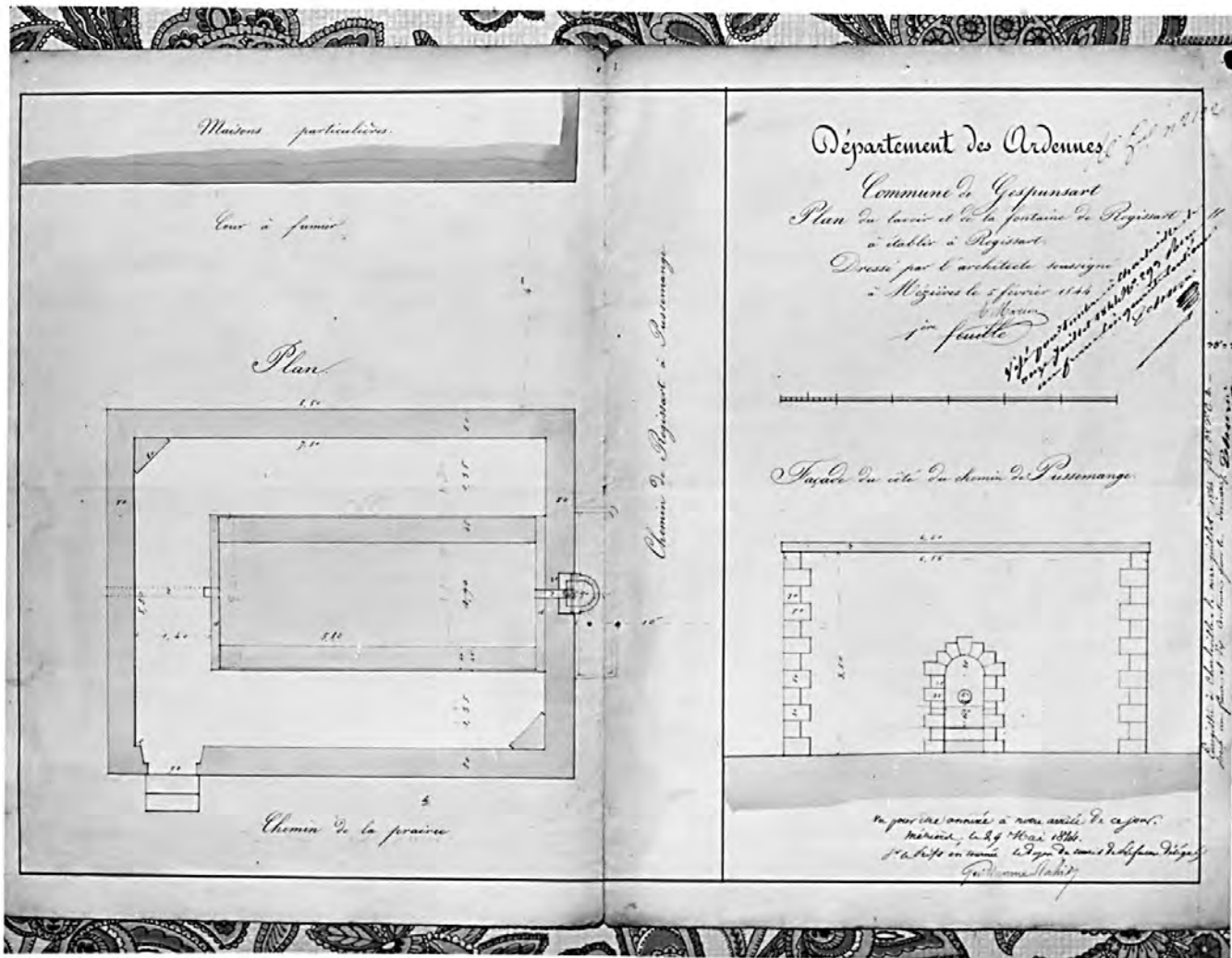
Doc. 1 Projet établi en 1844 par A. Marion (A.C. Gespunsart) : plan de situation.

Cliché Inv. J.-Cl. SAMM 84.08.403 X



Doc. 2 Projet établi en 1844 par A. Marion (A.C. Gespunsart) : plan et élévation.

Cliché Inv. J.-Cl. STAMM 84.08.406 X



Doc. 3 Projet établi en 1844 par A. Marion (A.C. Gespunsart) : coupes.

Cliché Inv. J.-Cl. STAMM 84.08.405 X

