

Département : 08

0056

Aire d'étude : NOUZONVILLE

Commune : NOUZONVILLE

Dénomination : MAISONS

Coordonnées : LAMBERT1 XO = 0772030 XE = 0775750 YN = 0239280 YS = 0235700

Dossier de PRE INVENTAIRE NORMALISE établi en 1986 par BERTRAND PATRICE

(C) INVENTAIRE GENERAL, 1986

HISTORIQUE

EDIFICES 17E, 18E, 19E SIECLES ; CHRONOGRAMMES : 1654, 1820, 1820, 1821, 1823, 1823, 1825, 1826, 1827, 1827, 1829, 1832, 1832, 1833, 1834, 1834, 1835, 1835, 1838, 1846, 1855, 1856, 1858, 1861, 1873, 1875, 1875, 1875.

DESCRIPTION

RECENSEMENT : ETUDIE : 16 REPERE : 258 BATI : 1538

COMPOSITION D'ENSEMBLE

Parties constituanes : ATELIER, PARTIES AGRICOLES

MATERIAUX

Gros oeuvre : QUARTZITE, SCHISTE, MOELLON, CALCAIRE, BRIQUE, BOIS, APPAREIL MIXTE, PIERRE DE TAILLE, ENDUIT

Couverture : ARDOISE, TUILE MECANIQUE, METAL EN COUVERTURE, MATERIAU SYNTHETIQUE EN COUVERTURE

Rue Jules Fuzelier

N° planche	N° voirie	Cadastre 1984	Cour	Boutique * P. agricole A	Pignon sur rue	Gutterot sur rue	Plan en L	Pierre	Pierre enduite	Chambranle bois	Indéterminé Brique B	Sous-sol	En rez-de- chaussée	Etage	Toit : maté- riaux	Toit : forme	Datation terrain
2	2	283					*		*			*		1	A	LP	mi 19e
2	4	283				*			*					1	A	LP	mi 19e
2	5	343				*			*					1	A	LP	mi 19e
2	6	285				*			*					1	A	LP	déb. 19e
2	8	286				*			*					1	A	LP	déb. 19e
2	9	341				*			*					1	A	LP	mi 19e
2	10	287				*			*					1	A	LP	mi 19e
2	11	340				*			*					1	TM	LP	déb. 19e
2	12	288- 289				*			*					1	To	LP	mi 19e
2	14	290				*			*					1	A	LP	mi 19e
2	15	338				*			*					1	To	LP	1ère 1/2 19e
2	16	291				*			*					1	A	LP	mi 19e
2	17	337				*		*		B				1	A	LP	1ère 1/2 19e
2	18	292				*			*					1	A	LP	mi 19e
2	19	336				*		*		B				1	A	LP	1ère 1/2 19e
2	21	335				*			*					1	A	LP	1ère 1/2 19e

Rue Jules Fuzelier

N° planche	N° voirie	Cadastre 1984	Cour	Boutique * P. agricole A	Pignon sur rue	Goutterot sur rue	Plan en L	Pierre	Pierre enduite	Chambranle bois	Indéterminé Brique B	Sous-sol	En rez-de- chaussée	Etage	Toit : maté- riaux	Toit : forme	Datation terrain
2	22	298				*			*					1	A	LP	mi 19e
2	23	335				*			*					1	A	LP	1ère 1/2 19e
2	25	334				*			*			*			A	LP	1823
2	28	194				*			*					1	A	LP	déb. 19e
2	30	193				*			*			*			A	LP	déb. 19e
2	32	192				*			*					1	A	LP	déb. 19e
2	34	191				*			*					1	A	LP	déb. 19e
1	42	187				*			*					1	A	LP: VB	mi 19e
1	46	185				*			*					1	A	LP	mi 19e
1	51	316				*			*					1	A	LP	1ère 1/2 19e
1	53	315				*			*			*			TM	LP	1820 ?
1	55	314				*		*	*					1	A	LP	2ème 1/2 19e
1	57	312- 313				*			*					2	-	LP	1ère 1/2 19e
1	59	311				*			*					1	A	LP	1ère 1/2 19e
1	60	177				*			*			*		3	-	LP	mi 19e
1	61	310				*			*			*		1	A	LP	1ère 1/2 19e
1	72	481				*			*			*		2	A	C	mi 19e

Rue de la Haillette

N° planche	N° voirie	Cadastre 1984	Cour	Boutique * P. agricole A	Pignon sur rue	Gutterot sur rue	Plan en L	Pierre	Pierre enduite	Chambranle bois	Indéterminé Brique B	Sous-sol	En rez-de- chaussée	Etage	Toit : maté- riaux	Toit : forme	Datation terrain
1	2	481				*			*			*		2	A	LP	Mi 19 ^e

Rue de la Ferronnerie

N° planche	N° voirie	Cadastre 1984	Cour	Boutique * P. agricole A	Pignon sur rue	Gutterot sur rue	Plan en L	Pierre	Pierre enduite	Chambranle bois	Indéterminé Brique B	Sous-sol	En rez-de- chaussée	Etage	Toit : maté- riaux	Toit : forme	Datation terrain
3	4	453					*		*			*		1	A	C	2ème 1/2 19e
3	24	348				*			*					1	A	1/2C	mi 19e

08 NOUZONVILLE
Enregistrement du repérage

Rue du Four

N° planche	N° voirie	Cadastre 1984	Cour	Boutique * P. agricole A	Pignon sur rue	Goutterot sur rue	Plan en L	Pierre	Pierre enduite	Chambranle bois	Indéterminé Brique B	Sous-sol	En rez-de- chaussée	Etage	Toit : maté- riaux	Toit : forme	Datation terrain
3	3	282	*			*			*					1	A	LP	1858
3	5	281				*			*					1	TM	LP	déb. 19e
3	7	280				*			*					1	Sy	LP	déb. 19e
3	9	279				*			*					1	Sy	LP	déb. 19e
3	11	278				*			*	*				1	Sy	LP	déb. 19e

Rue du Général Margueritte

N° planche	N° voirie	Cadastre 1984	Cour	Boutique * P. agricole A	Pignon sur rue	Gutterot sur rue	Plan en L	Pierre	Pierre enduite	Chambranle bois	Indéterminé Brique B	Sous-sol	En rez-de- chaussée	Etage	Toit : maté- riaux	Toit : forme	Datation terrain
3	1	267	*			*		*			B	*		1+C	A	C VB	fin 19e
3	3	266				*			*					1	Sy	LP	1ère 1/2 19e
3	5	265				*		*						1	A	LP	1827
3	7	264				*		*						1	Sy	LP	1834
3	9	263				*			*					1	A	LP	1ère 1/2 19e
3	10	363				*		*						1	A	LP	1ère 1/2 19e
3	11	262				*			*					1	A	LP	1ère 1/2 19e
3	12	364				*			*			*		1	A	LP	1ère 1/2 19e
3	13	261				*			*					1	A	LP	1ère 1/2 19e
3	14	365				*			*			*		1	A	LP	mi 19e
3	15	260				*			*					1	A	LP	1ère 1/2 19e
3	16	366				*			*					1	A	LP	mi 19e
3	17	259				*			*					1	TM	LP	1ère 1/2 19e
3	18	367				*			*					1	A	LP	mi 19e
3	20	368				*			*					1	A	LP	mi 19e
3	22	369				*			*			*		2	Sy	1/2C	2ème 1/2 19e

Rue Petit-Gobron

N° planche	N° voirie	Cadastre 1984	Cour	Boutique * P. agricole A	Pignon sur rue	Gutterot sur rue	Plan en L	Pierre	Pierre enduite	Chambranle bois	Indéterminé Brique B	Sous-sol	En rez-de- chaussée	Etage	Toit : maté- riaux	Toit : forme	Datation terrain
4	1	398					*				B	*		1	A	C VB	fin 19e
5	2-4	32					*		*			*		1	TM	LP	déb. 19e
4	3	397				*			*					1	A	LP	mi 19e
4	5	397				*			*					1	A	LP	mi 19e
5	6	29				*		*				*		1	Sy	1/2C	1875
4	7-9	396				*			*			*		1	A	LP	mi 19e
4	11-13	394- 395				*			*					1	A	LP	mi 19e
5	12	26				*		*				*		1	A	LP VB	fin 19e
4	15	393				*			*			*	*		TM	LP	mi 19e
5	16	24				*		*						1	A	LP	mi 19e
5	20	22				*			*					1	A	LP	mi 19e
4	21	391				*			*					1	A	LP	mi 19e
5	22	21				*			*			*		1	-	LP	mi 19e
5	22bis	21				*			*					1	-	LP	mi 19e
4	23	390				*			*			*		1	Sy	LP	mi 19e
5	24	20				*			*			*		1+C	A	1/2C	1873
5	26	19				*			*					2	A	LP	mi 19e
4	27	389				*			*			*		2	Sy	LP VB	fin 19e

Rue Petit-Gobron

N° planche	N° voirie	Cadastre 1984	Cour	Boutique * P. agricole A	Pignon sur rue	Gutterot sur rue	Plan en L	Pierre	Pierre enduite	Chambranle bois	Indéterminé Brique B	Sous-sol	En rez-de- chaussée	Etage	Toit : maté- riaux	Toit : forme	Datation terrain
5	28	586				*			*					1	A	LP	mi 19e
4	29	388				*			*			*		1	TM	LP	mi 19e
5	30	626				*			*			*		1	A	LP	1ère 1/2 19e
4	31	387				*		*				*		1	TM	1/2C	mi 19e
5	32	14				*			*					1	A	LP	1ère 1/2 19e
4	33	386				*			*					2	Sy	LP	mi 19e
5	34	13				*			*					2	A	LP	mi 19e
5	36	12				*			*					1	A	LP	1ère 1/2 19e
5	38	9				*			*			*		1	Sy	LP	1821
4	39	383				*			*			*		1	A	LP	mi 19e
5	40	8		A.		*		*				*		1	A	LP	1ère 1/2 19e
5	42	7				*			*					1	A	LP	1ère 1/2 19e
4	43	380				*			*					1	A	LP	1835
4	45	378				*			*					1	A	LP	1833
4	47-49	376				*		*				*		2	A	C	1875
4	51-53	375				*		*						1	Sy	LP	2ème 1/2 19e

Rue Chanzy

N° planche	N° voirie	Cadastre 1984	Cour	Boutique * P. agricole A	Pignon sur rue	Goutterot sur rue	Plan en L	Pierre	Pierre enduite	Chambranle bois	Indéterminé Brique B	Sous-sol	En rez-de- chaussée	Etage	Toit : maté- riaux	Toit : forme	Datation terrain
4	18	411				*			*					1	Sy	LP	mi 19e
4	20	412				*			*					1	A	LP	mi 19e
4	24	414				*			*					1+C	A	LP	mi 19e
4	26	415				*			*					1+C	A	LP	mi 19e
4	36	421				*		*						1	A	LP	mi 19e
4	38	422				*		*						1	A	LP	2ème 1/2 19e
4	40	423				*		*						1	A	LP	2ème 1/2 19e
4	42	424				*			*					2	A	1/2C	mi 19e
4	44	425				*			*					1	A	LP	mi 19e
4	46	426				*			*					1	A	LP	mi 19e
4	50	428				*			*					1	A	LP	1ère 1/2 19e

Place de Verdun

N° planche	N° voirie	Cadastre 1984	Cour	Boutique * P. agricole A	Pignon sur rue	Gutterot sur rue	Plan en L	Pierre	Pierre enduite	Chambranle bois	Indéterminé Brique B	Sous-sol	En rez-de- chaussée	Etage	Toit : maté- riaux	Toit : forme	Datation terrain
4	2	452				*		*						1	A	1/2C	2ème 1/2 19e

Rue Barra

N° planche	N° voirie	Cadastre 1984	Cour	Boutique * P. agricole A	Pignon sur rue	Gutterot sur rue	Plan en L	Pierre	Pierre enduite	Chambranle bois	Indéterminé Brique B	Sous-sol	En rez-de- chaussée	Etage	Toit : maté- riaux	Toit : forme	Datation terrain
6	3	242				*			*					1	A	LP	1ère 1/2 19e
6	5	242				*			*					1	A	LP	1ère 1/2 19e
5	6	3				*			*		*			1	A	LP	1820
5	8	3				*			*					1	A	LP	vers 1820
5	14	54				*		*						1	A	LP	mi 19e
6	17	234		*		*			*		*			1	-	1/2C	1855
6	23	229- 607				*		*						1	A	LP	mi 19e
6	25	225				*			*					1	Sy	LP	mi 19e

Chemin du Chenois

N° planche	N° voirie	Cadastre 1984	Cour	Boutique * P. agricole A	Pignon sur rue	Gutterot sur rue	Plan en L	Pierre	Pierre enduite	Chambranle bois	Indéterminé Brique B	Sous-sol	En rez-de- chaussée	Etage	Toit : maté- riaux	Toit : forme	Datation terrain
7	39	536	*		*				*					1	A	1/2C	1838

Rue Edouard Vaillant

N° planche	N° voirie	Cadastre 1984	Cour	Boutique * P. agricole A	Pignon sur rue	Gutterot sur rue	Plan en L	Pierre	Pierre enduite	Chambranle bois	Indéterminé Brique B	Sous-sol	En rez-de- chaussée	Etage	Toit : maté- riaux	Toit : forme	Datation terrain
8	12	23				*		*				*		1	A	LP	mi 19e
4	13	399				*		*						1	A	1/2C	mi 19e
4	15	398				*		*						1	A	1/2C	mi 19e
8	16	249				*		*						1	A	LP VB	1832
8	20	37				*		*						1	TM	LP	1827
5	25 à 37	34-42	modern style														
9	36	53				*		*				*		1	A	LP	1ère 1/2 19e
5	39	541				*		*				*		1	A	LP	mi 19e
9	40	55				*		*						1	A	1/2C	1829
9	42	230				*		*				*		1+C	A	LP	1829
9	44	231				*		*				*		1+C	Sy	LP	1ère 1/2 19e
9	46	58				*		*				*		1+C	A	LP VB	2ème 1/2 19e
9	48	62				*		*						1	Sy	LP	mi 19e
9	50	63				*		*						1	A	LP	mi 19e
9	54	65				*		*				*		1	A	1/2C	1856
5	55	110		A.		*		*				*		1	A	LP	1ère 1/2 19e
9	56	335				*		*				*		1	A	LP	1856
5	57	111				*		*						1	A	LP	mi 19e

Rue d'Alsace

N° planche	N° voirie	Cadastre 1984	Cour	Boutique * P. agricole A	Pignon sur rue	Gutterot sur rue	Plan en L	Pierre	Pierre enduite	Chambranle bois	Indéterminé Brique B	Sous-sol	En rez-de- chaussée	Etage	Toit : maté- riaux	Toit : forme	Datation terrain
10	1	127				*			*					1	A	LP	mi 19e
10	2-4	123	maisons jumelées 2ème 1/2 19e														
10	3	128				*			*					1	A	LP	mi 19e
10	5	129				*			*					1	A	LP	mi 19e
10	7	130				*			*					1	A	LP	mi 19e
10	8	186															1907
10	9	130				*			*					1	A	LP	mi 19e
10	11	132				*			*			*			TM	LP	1ère 1/2 19e
10	13	132				*			*					1	TM	LP	1ère 1/2 19e
10	15	133				*			*					1	A	LP	1ère 1/2 19e
10	17	134				*			*					1	A	LP	1ère 1/2 19e
10	19 à 27	135 à 139				*								1		LP	(1883 au N° 25)
10	29	140		*		*		*		*		*			Sy	LP	1ère 1/2 19e
10	31	141				*			*					1	TM	LP	1ère 1/2 19e
10	33	142				*			*					1	Sy	LP	1ère 1/2 19e
10	35	143				*			*		*			1	A	LP	déb. 19e

Rue d'Alsace

N° planche	N° voirie	Cadastre 1984	Cour	Boutique * P. agricole A	Pignon sur rue	Gutterot sur rue	Plan en L	Pierre	Pierre enduite	Chambranle bois	Indéterminé Brique B	Sous-sol	En rez-de- chaussée	Etage	Toit : maté- riaux	Toit : forme	Datation terrain
10	37	144				*			*					1	TM	LP	1ère 1/2 19e
10	39-41	145				*			*					1	TM	LP	1826
11	45	146				*			*					1	A	LP	1846
11	47	147				*			*		*			1	Sy	LP	1ère 1/2 19e
11	49	148				*			*					1	A	LP	mi 19e
11	49bis	148				*			*					1	A	LP	mi 19e

Rue de Lorraine

N° planche	N° voirie	Cadastre 1984	Cour	Boutique * P. agricole A	Pignon sur rue	Gouterot sur rue	Plan en L	Pierre	Pierre enduite	Chambranle bois	Indéterminé Brigue B	Sous-sol	En rez-de- chaussée	Etage	Toit : maté- riaux	Toit : forme	Datation terrain
11	2 à 8	168 à 170				*			*								fin 19e
11	5	153				*			*				1	-	LP		mi 19e
11	9	155	*			*			*				1	A	1/2C		1823
11	12	564	*			*			*		*		1	TM	LP		mi 19e
11	15	158	*			*			*				1	TM	LP		déb. 19e
12	21	10	*				*		*	*			1	A	LP		déb. 19e
12	29	14				*		*			*		1	To	LP		déb. 19e
12	41	170				*			*				1	A	LP		mi 19e
12	43	169				*		*					1	A	LP		mi 19e
12	45	168				*			*				1	TM	LP		mi 19e
12	47	166				*			*		*		1	A	LP		mi 19e
12	49	165				*			*				1	A	LP		mi 19e

Rue de la Chappe

N° planche	N° voirie	Cadastré 1984	Cour	Boutique * P. agricole A	Pignon sur rue	Goutterot sur rue	Plan en L	Pierre	Pierre enduite	Chambranle bois	Indéterminé Brique B	Sous-sol	En rez-de- chaussée	Etage	Toit : maté- riaux	Toit : forme	Datation terrain
12	3	19				*					*			1	TM	LP	mi 19e
12	5	20				*			*					1	TM	LP	mi 19e
12	7	21				*			*					1	A	LP	mi 19e
12	11	23				*		*					**+C		A	LP	déb. 19e
12	13	24				*		*					**+C		A	LP	déb. 19e
12	17	26				*			*					1	A	LP	déb. 19e
12	19-21	27-28				*			*					1	A	LP	1825

Rue de la Tour

N° planche	N° voirie	Cadastre 1984	Cour	Boutique * P. agricole A	Pignon sur rue	Gutterot sur rue	Plan en L	Pierre	Pierre enduite	Chambranle bois	Indéterminé Brique B	Sous-sol	En rez-de- chaussée	Etage	Toit : maté- riaux	Toit : forme	Datation terrain
11	2	177				*			*					1	A	LP	mi 19e
11	4	176				*			*					1	A	1/2C	mi 19e

Rue du Chauffour

N° planche	N° voirie	Cadastré 1984	Cour	Boutique * P. agricole A	Pignon sur rue	Goutterot sur rue	Plan en L	Pierre	Pierre enduite	Chambranle bois	Indéterminé Brique B	Sous-sol	En rez-de- chaussée	Etage	Toit : maté- riaux	Toit : forme	Datation terrain
13	1	2			*			*				*		1	TM	LP	2ème 1/2 19e
13	1 bis	2			*			*				*		1	TM	LP	2ème 1/2 19e
13	3	22			*					B				1	A	C	2ème 1/2 19e
11	4	163				*			*					1	A	LP	2ème 1/2 19e
11	6	491	*				*	*				*		2	Tôle	LP	1654

Ruelle de la Grande Allée

N° planche	N° voirie	Cadastre 1984	Cour	Boutique * P. agricole A	Pignon sur rue	Goutterot sur rue	Plan en L	Pierre	Pierre enduite	Chambranle bois	Indéterminé Brique B	Sous-sol	En rez-de- chaussée	Etage	Toit : maté- riaux	Toit : forme	Datation terrain
11	7	565				*			*					1	TM	LP	2ème 1/2 19e?
11	11	164				*		*						1	A	LP	2ème 1/2 19e?
11	13	162				*			*					1	A	LP	2ème 1/2 19e?

AL 601

N° planche	N° voirie	Cadastre 1984	Cour	Boutique * P. agricole A	Pignon sur rue	Gouterot sur rue	Plan en L	Pierre	Pierre enduite	Chambranle bois	Indéterminé Brique B	Sous-sol	En rez-de- chaussée	Etage	Toit : maté- riaux	Toit : forme	Datation terrain
11		601			*			*				*		1	A	1/2C	2ème 1/2 19e?

Rue Jeunehomme

N° planche	N° voirie	Cadastre 1984	Cour	Boutique * P. agricole A	Pignon sur rue	Goutterot sur rue	Plan en L	Pierre	Pierre enduite	Chambranle bois	Indéterminé Brique B	Sous-sol	En rez-de- chaussée	Etage	Toit : maté- riaux	Toit : forme	Datation terrain
8	1	30					*	*				*		1	A	C	mi 19e
8	5	27				*			*			*		1	A	C	1832

Rue Saint-Eloi

8	2	42				*			*			*		1	Sy	1/2C	2ème 1/2 19e
N° planche	N° voirie	Cadastre 1984	Cour	Boutique * P. agricole A	Pignon sur rue	Gutterot sur rue	Plan en L	Pierre	Pierre enduite	Chambranle bois	Indéterminé Brique B	Sous-sol	En rez-de- chaussée	Etage	Toit : maté- riaux	Toit : forme	Datation terrain

Place Gambetta

N° planche	N° voirie	Cadastre 1984	Cour	Boutique * P. agricole A	Pignon sur rue	Gutterot sur rue	Plan en L	Pierre	Pierre enduite	Chambranle bois	Indéterminé Brique B	Sous-sol	En rez-de- chaussée	Etage	Toit : maté- riaux	Toit : forme	Datation terrain
9	8	86				*			*					1	A	LP	1835
9	-	389			*			*						1	A	1/2C	1ère 1/2 19e

Rue Lafayette

N° planche	N° voirie	Cadastre 1984	Cour	Boutique * P. agricole A	Pignon sur rue	Gutterot sur rue	Plan en L	Pierre	Pierre enduite	Chambranle bois	Indéterminé Brique B	Sous-sol	En rez-de- chaussée	Etage	Toit : maté- riaux	Toit : forme	Datation terrain
14	3	138	*								B	*		1	A	VB	1884

Rue Jean Jaurès

N° planche	N° voirie	Cadastré 1984	Cour	Boutique * P. agricole A	Pignon sur rue	Goutterot sur rue	Plan en L	Pierre	Pierre enduite	Chambranle bois	Indéterminé Brique B	Sous-sol	En rez-de- chaussée	Etage	Toit : maté- riaux	Toit : forme	Datation terrain
14	8	287				*			*			*		1	A	C	1861
15	12	274- 275				*			*			*		1	A	LP	2ème 1/2 19e
15	14	160				*			*			*		1	A	VB,C	1875
15	18	165				*			*					1	TM	LP	2ème 1/2 19e
15	20	166				*			*			*		1	A	LP	2ème 1/2 19e
15	22	167				*			*					1	TM	LP	2ème 1/2 19e
16	59	415	*					*			B						fin 19e
16	63	418	*					*			B						fin 19e
17	130	160- 161				*			*					1	A	LP	2ème 1/2 19e
17	132	156				*		*				*		1	A	LP	2ème 1/2 19e
18	141	42				*			*			*		1	Sy	LP	2ème 1/2 19e
18	142	60				*			*			*	*		A	LP	2ème 1/2 19e

Rue de l'Ecole

N° planche	N° voirie	Cadastre 1984	Cour	Boutique * P. agricole A	Pignon sur rue	Gutterot sur rue	Plan en L	Pierre	Pierre enduite	Chambranle bois	Indéterminé Brique B	Sous-sol	En rez-de- chaussée	Etage	Toit : maté- riaux	Toit : forme	Datation terrain
19	17	227				*			*					1	A	LP	2ème 1/2 19e

Rue Méhul

N° planche	N° voirie	Cadastré 1984	Cour	Boutique * P. agricole A	Pignon sur rue	Gutterot sur rue	Plan en L	Pierre	Pierre enduite	Chambranle bois	Indéterminé Brique B	* Sous-sol	En rez-de- chaussée	Etage	Toit : maté- riaux	Toit : forme	Datation terrain
17	7	185				*		*				*		1	A	LP	2ème 1/2 19e

Rue de Russie

N° planche	N° voirie	Cadastre 1984	Cour	Boutique * P. agricole A	Pignon sur rue	Goutterot sur rue	Plan en L	Pierre	Pierre enduite	Chambranle bois	Indéterminé Brique B	Sous-sol	En rez-de- chaussée	Etage	Toit : maté- riaux	Toit : forme	Datation terrain
17	8	51				*			*					1	A	LP	mi 19e
17	10	52				*			*					1	A	LP	mi 19e
17	12	53				*			*					1	A	LP	mi 19e

Rue de Lorraine prolongée

N° planche	N° voirie	Cadastre 1984	Cour	Boutique * P. agricole A	Pignon sur rue	Goutterot sur rue	Plan en L	Pierre	Pierre enduite	Chambranle bois	Indéterminé Brique_B	Sous-sol	En rez-de- chaussée	Etage	Toit : maté- riaux	Toit : forme	Datation terrain
20	2	18	*			*		*			B	*		1	A	C	1ère 1/2 19e
21	17	218				*		*				*		1	A	LP	3ème 1/4 19e

Rue A. Poulain

N° planche	N° voirie	Cadastre 1984	Cour	Boutique * P. agricole A	Pignon sur rue	Goutterot sur rue	Plan en L	Pierre	Pierre enduite	Chambranle bois	Indéterminé Brique B	Sous-sol	En rez-de- chaussée	Etage	Toit : maté- riaux	Toit : forme	Datation terrain
22	9	180				*			*					1	A	C	2ème 1/2 19e
22	11	547	*			*			*					1	A	C	-
22	15	365			*				*			*		1	A	C	2ème 1/2 19e
22	34	121		*		*		*				*		1	A	LP	2ème 1/2 19e
22	44	114				*		*						1	A	LP	2ème 1/2 19e
22	46	576				*		*				*			A	LP	2ème 1/2 19e
23	57	37				*		*						1	A	LP	2ème 1/2 19e
23	63	32				*		*				*	*		A	LP	2ème 1/2 19e
23	71	26				*		*				*	*		TM	LP	2ème 1/2 19e
23	73	540				*		*				*		1	A	LP	2ème 1/2 19e
24	124	564				*		*						1	A	1/2C	2ème 1/2 19e
24	126	7				*		*						1	A	1/2C	2ème 1/2 19e

Passage Robeau

N° planche	N° voirie	Cadastre 1984	Cour	Boutique * P. agricole A	Pignon sur rue	Goutterot sur rue	Plan en L	Pierre	Pierre enduite	Chambranle bois	Indéterminé Brique B	Sous-sol	En rez-de- chaussée	Etage	Toit : maté- riaux	Toit : forme	Datation terrain
22	1	178				*			*					1	To	LP	2ème 1/2 19e
22	3	177				*			*					1	To	LP	2ème 1/2 19e

rue des Pyramides

N° planche	N° voirie	Cadastre 1984	Cour	Boutique * P. agricole A	Pignon sur rue	Gutterot sur rue	Plan en L	Pierre	Pierre enduite	Chambranle bois	Indéterminé Brique B	Sous-sol	En rez-de- chaussée	Etage	Toit : maté- riaux	Toit : forme	Datation terrain
22	4	167		*		*		*						1	A	LP	mi 19e
22	10	151			*			*						2	A	C	mi 19e
22	12	478				*			*					1	TM	LP	mi 19e
22	13	23				*		*					*		A	LP	mi 19e

Rue de la Croix

N° planche	N° voirie	Cadastre 1984	Cour	Boutique * P. agricole A	Pignon sur rue *	Gutterot sur rue	Plan en L	Pierre	Pierre enduite *	Chambranle bois	Indéterminé Brique-B	Sous-sol *	En rez-de- chaussée *	Etage	Toit : maté- riaux A	Toit : forme Lp	Datation terrain 2ème 1/2 19e
------------	-----------	---------------	------	-----------------------------	------------------	---------------------	-----------	--------	------------------	-----------------	-------------------------	------------	--------------------------	-------	-------------------------	-----------------	-------------------------------------------

Rue Pasteur

N° planche	N° voirie	Cadastre 1984	Cour	Boutique * P. agricole A	Pignon sur rue	Goutterot sur rue	Plan en L	Pierre	Pierre enduite	Chambranle bois	Indéterminé Brique B	Sous-sol	En rez-de- chaussée	Etage	Toit : maté- riaux	Toit : forme	Datation terrain
26	48	215				*		*					*		To	LP	mi 19e
26	57	254				*		*				*	*		To	LP	mi 19e
26	75	571				*		*				*	*		A	LP	mi 19e

Pré Allard

N° planche	N° voirie	Cadastre 1984	Cour	Boutique *	P. agricole A	Pignon sur rue	Gutterot sur rue	Plan en L	Pierre	Pierre enduite	Chambranle bois	Indéterminé	Brique B	Sous-sol	En rez-de-chaussée	Etage	Toit : matériaux	Toit : forme	Datation terrain
26		359						*	*					*			A	LP	mi 19e

Section 285 A/1

N° planche	N° voirie	Cadastre 1984	Cour	Boutique * P. agricole A	Pignon sur rue	Gutterot sur rue	Plan en L	Pierre	Pierre enduite	Chambranle bois	Indéterminé Brique B	Sous-sol	En rez-de- chaussée	Etage	Toit : maté- riaux	Toit : forme	Datation terrain
27	-	11				*			*					1	A	LP	
27	-	13				*			*					1	A	LP	
27	-	27				*			*	*		*	*	2	A	LP	

TABLE DES ILLUSTRATIONS

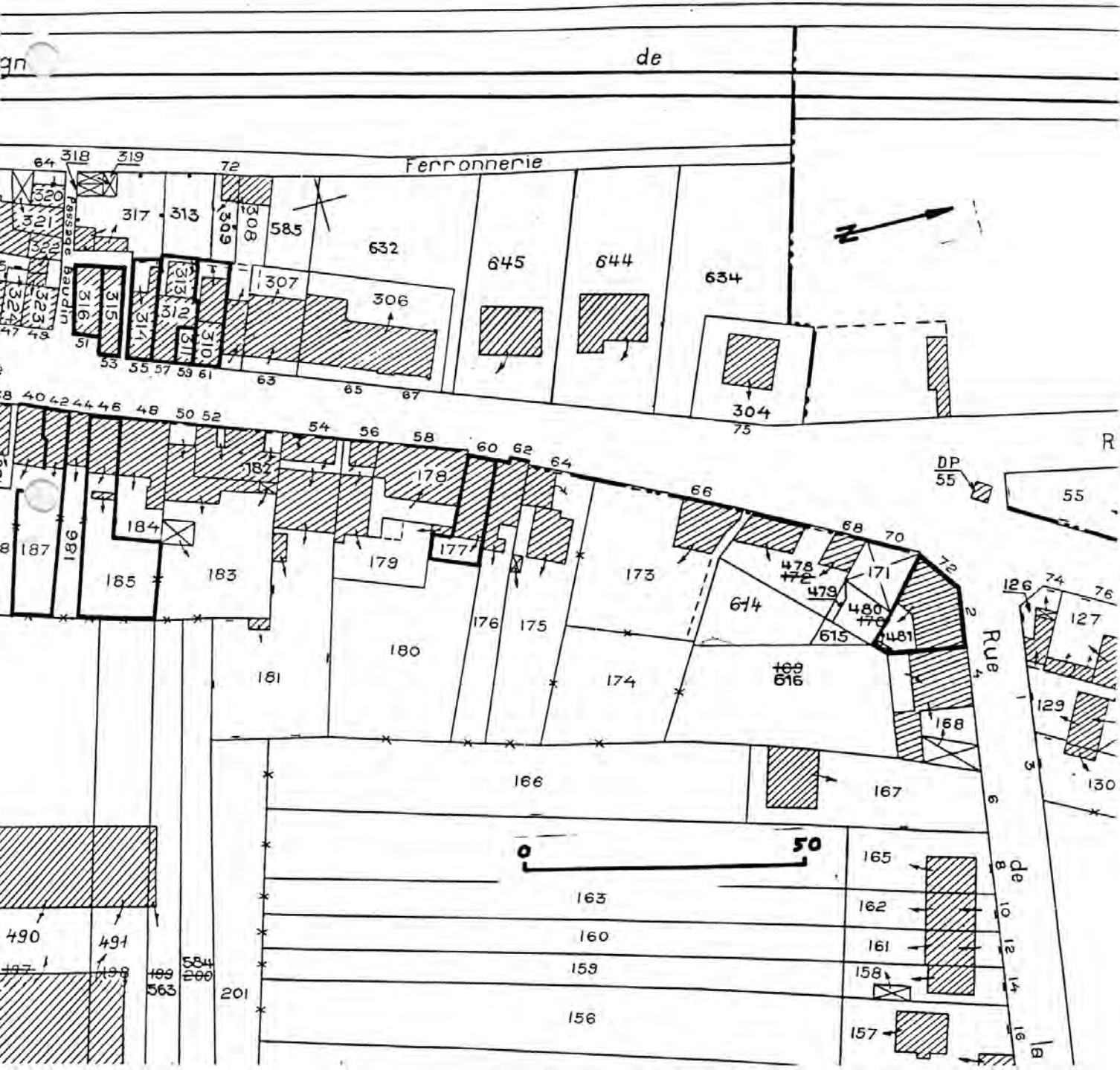
- Des. 1 Localisation des œuvres repérées d'après le plan cadastral de 1983, section AC.
- Des. 2 Localisation des œuvres repérées d'après le plan cadastral de 1983, section AC.
- Des. 3 Localisation des œuvres repérées d'après le plan cadastral de 1983, section AC.
- Des. 4 Localisation des œuvres repérées d'après le plan cadastral de 1983, section AC.
- Des. 5 Localisation des œuvres repérées d'après le plan cadastral de 1983, section AC.
- Des. 6 Localisation des œuvres repérées d'après le plan cadastral de 1983, section AE.
- Des. 7 Localisation des œuvres repérées d'après le plan cadastral de 1983, section AH.
- Des. 8 Localisation des œuvres repérées d'après le plan cadastral de 1983, section AK.
- Des. 9 Localisation des œuvres repérées d'après le plan cadastral de 1983, section AL.
- Des. 10 Localisation des œuvres repérées d'après le plan cadastral de 1983, section AL.
- Des. 11 Localisation des œuvres repérées d'après le plan cadastral de 1983, section AL.
- Des. 12 Localisation des œuvres repérées d'après le plan cadastral de 1983, section AL.
- Des. 13 Localisation des œuvres repérées d'après le plan cadastral de 1983, section AL.
- Des. 14 Localisation des œuvres repérées d'après le plan cadastral de 1983, section AL.
- Des. 15 Localisation des œuvres repérées d'après le plan cadastral de 1983, section AP.

- Des. 16 Localisation des œuvres repérées d'après le plan cadastral de 1983, section AP.
- Des. 17 Localisation des œuvres repérées d'après le plan cadastral de 1983, section AP.
- Des. 18 Localisation des œuvres repérées d'après le plan cadastral de 1983, section AP.
- Des. 19 Localisation des œuvres repérées d'après le plan cadastral de 1983, section AP.
- Des. 20 Localisation des œuvres repérées d'après le plan cadastral de 1983, section AP.
- Des. 21 Localisation des œuvres repérées d'après le plan cadastral de 1983, section AP.
- Des. 22 Localisation des œuvres repérées d'après le plan cadastral de 1983, section AV.
- Des. 23 Localisation des œuvres repérées d'après le plan cadastral de 1983, section AV.
- Des. 24 Localisation des œuvres repérées d'après le plan cadastral de 1983, section AV.
- Des. 25 Localisation des œuvres repérées d'après le plan cadastral de 1983, section AV.
- Des. 26 Localisation des œuvres repérées d'après le plan cadastral de 1983, section AP.
- Des. 27 Localisation des œuvres repérées d'après le plan cadastral de 1983, Meillier-Fontaine.

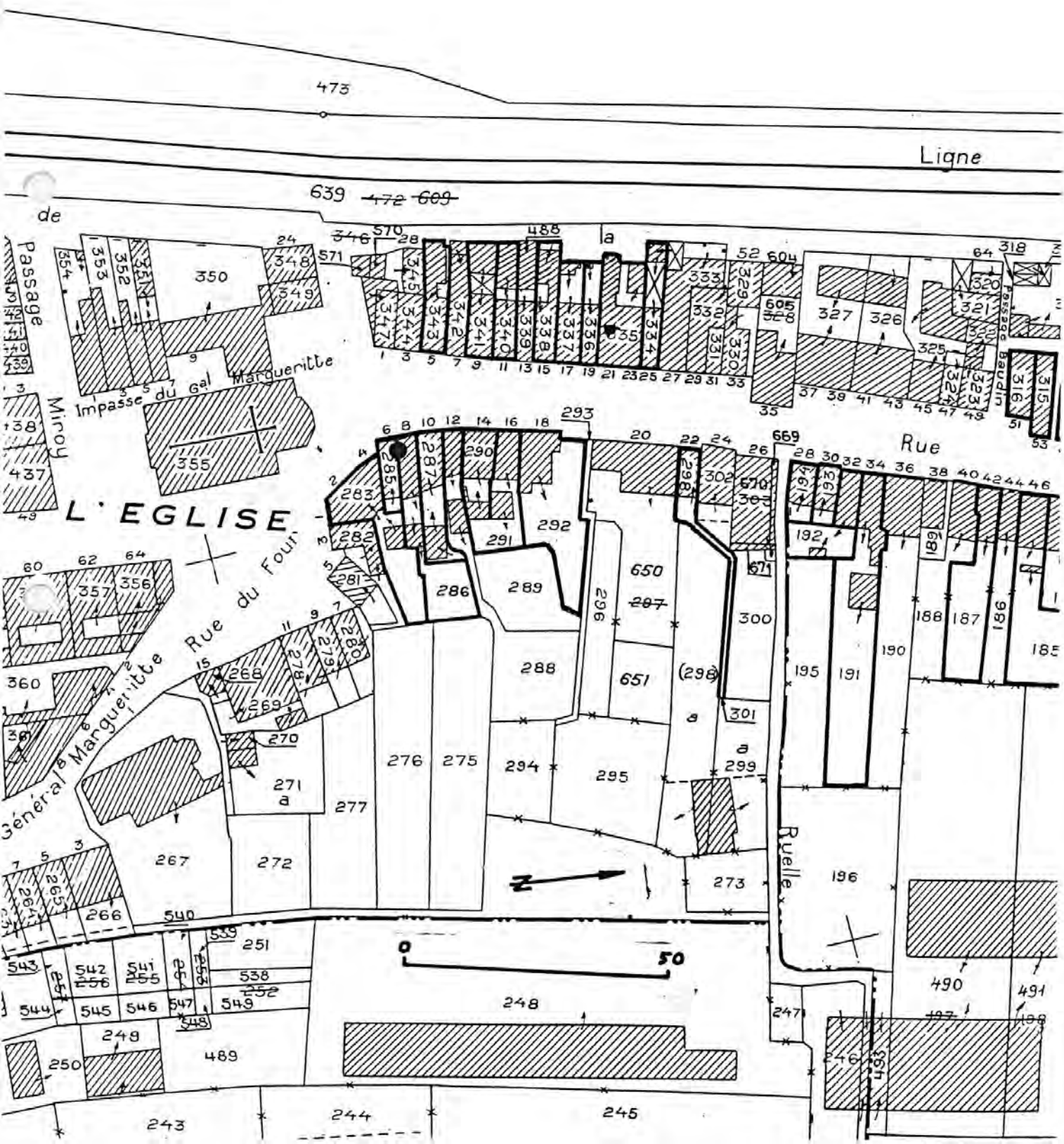
Des. 1 Plan cadastral : localisation des œuvres repérées
Section AC, édition à jour pour 1983



Meuse



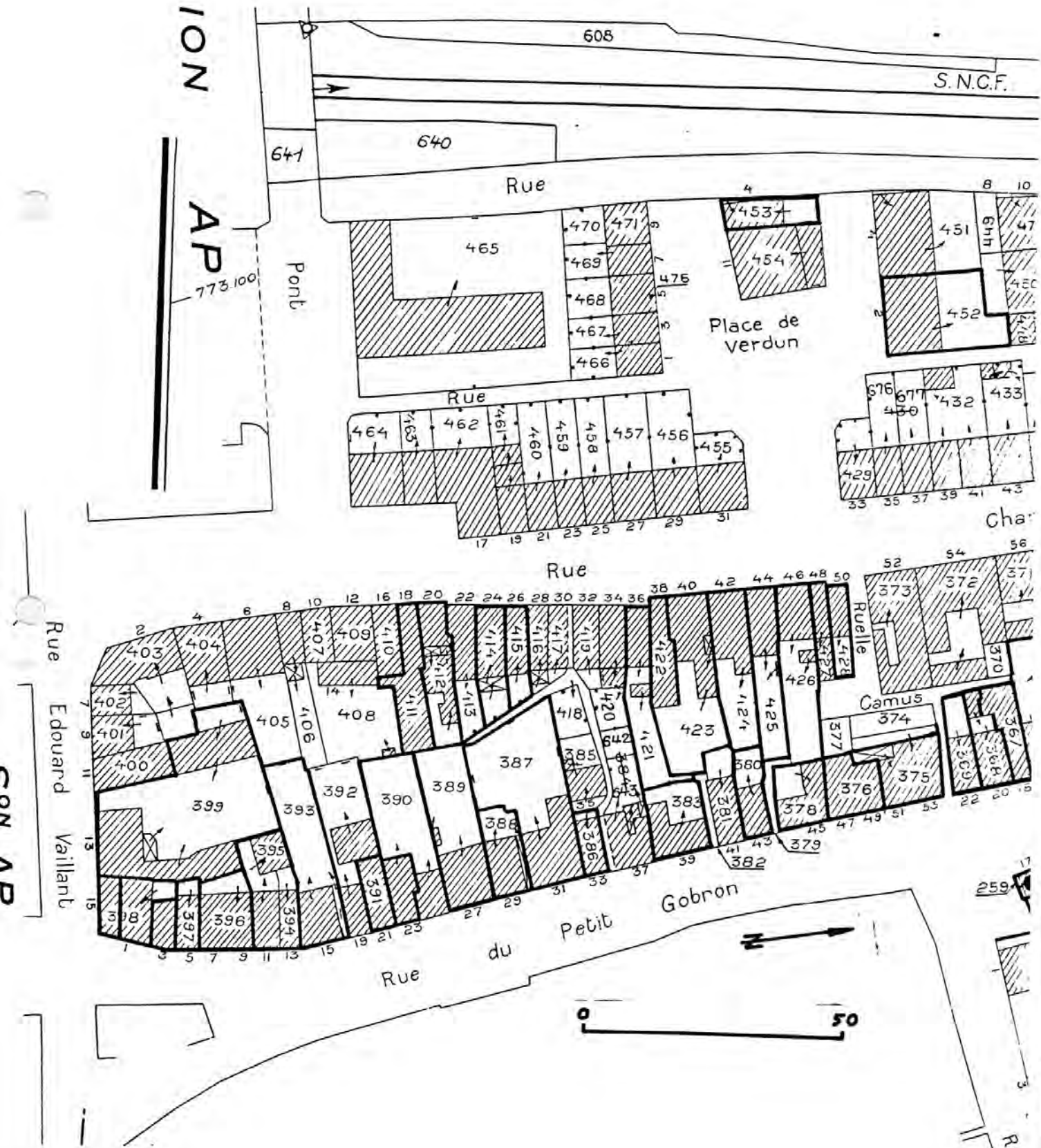
Des. 2 Plan cadastral : localisation des œuvres repérées
Section AC, édition à jour pour 1983



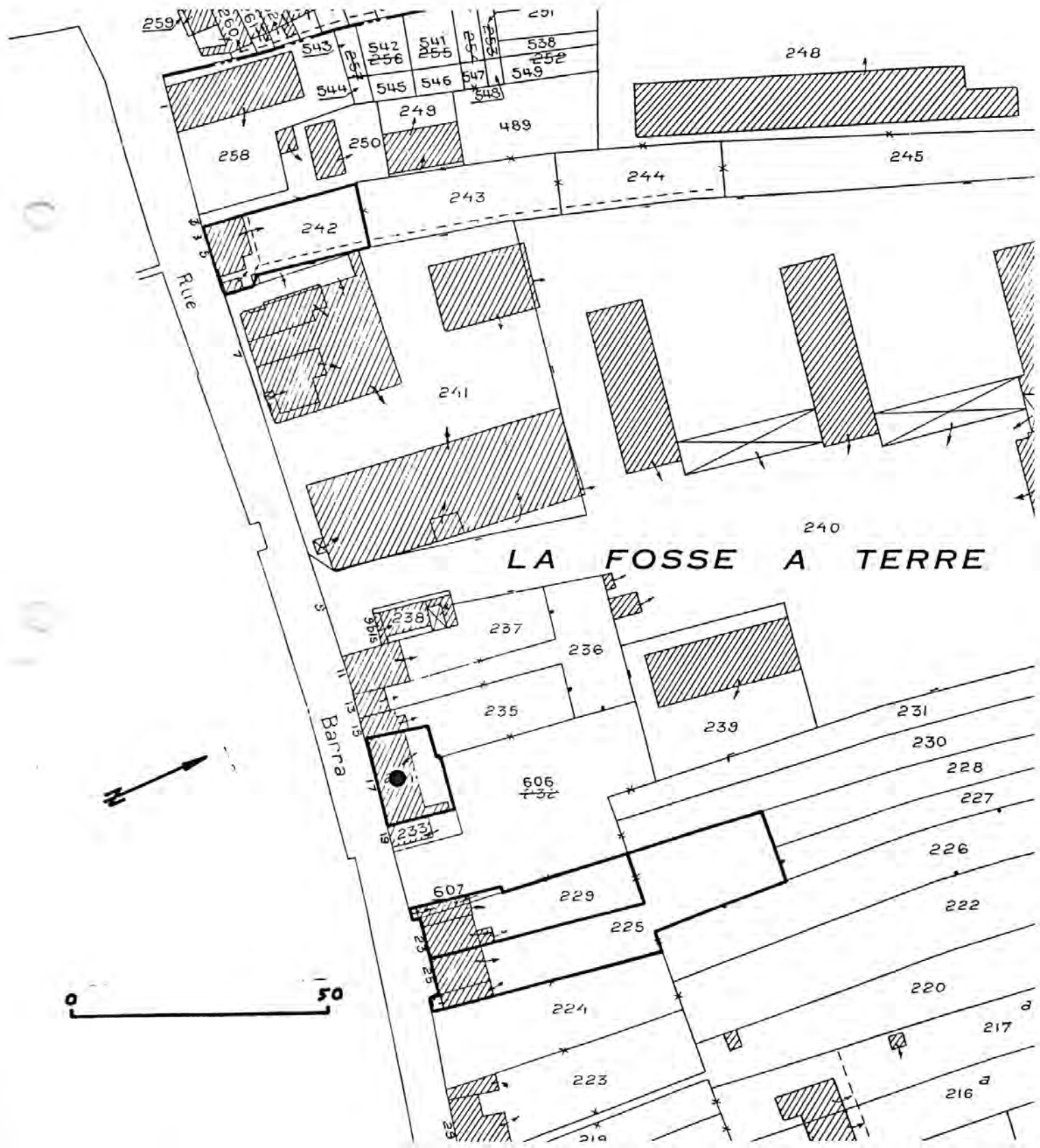
Des. 3 Plan cadastral : localisation des œuvres repérées
Section AC, édition à jour pour 1983



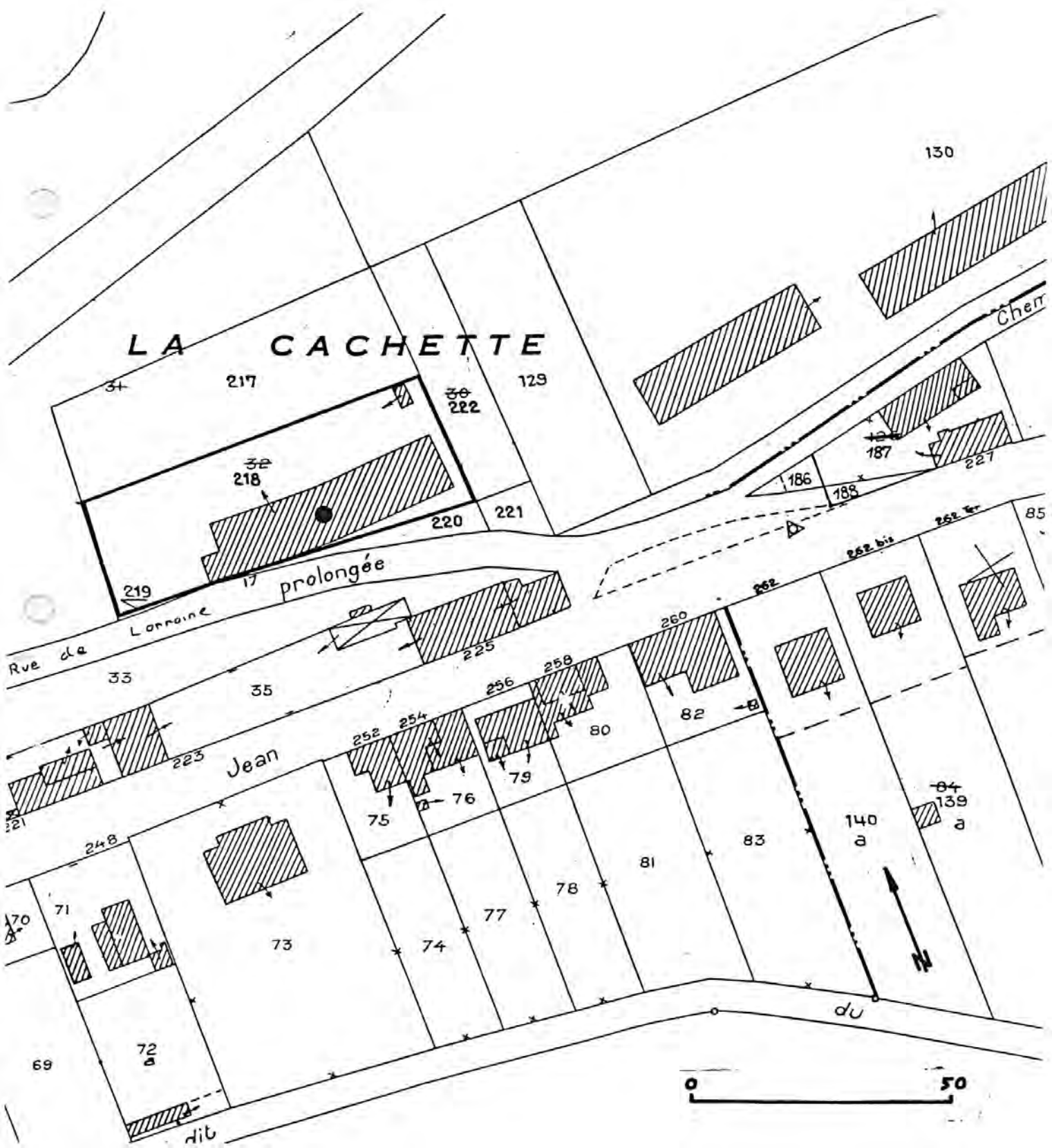
Des. 4 Plan cadastral : localisation des œuvres repérées
Section AC, édition à jour pour 1983



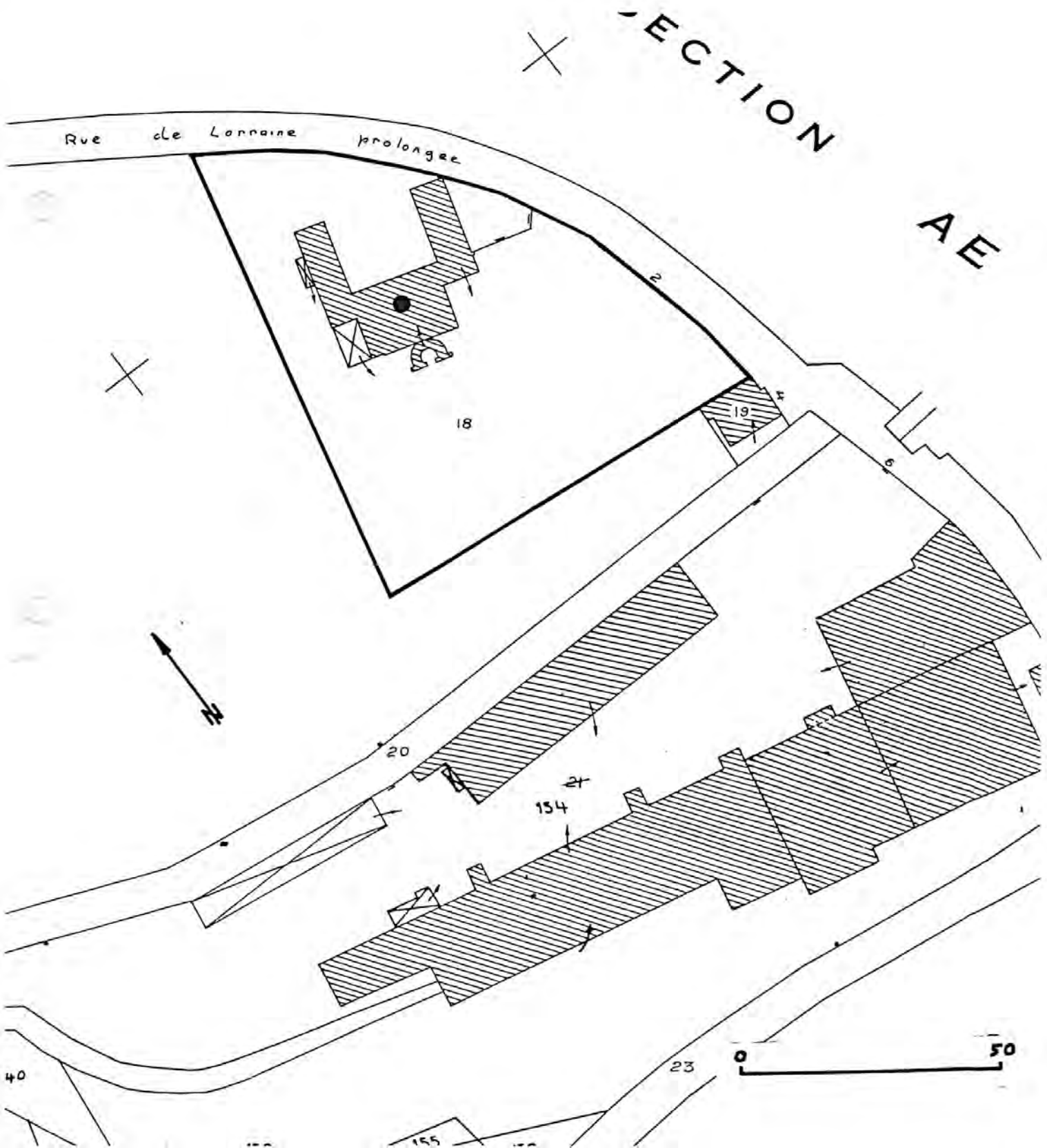
Des. 5 Plan cadastral : localisation des œuvres repérées
Section AC, édition à jour pour 1983



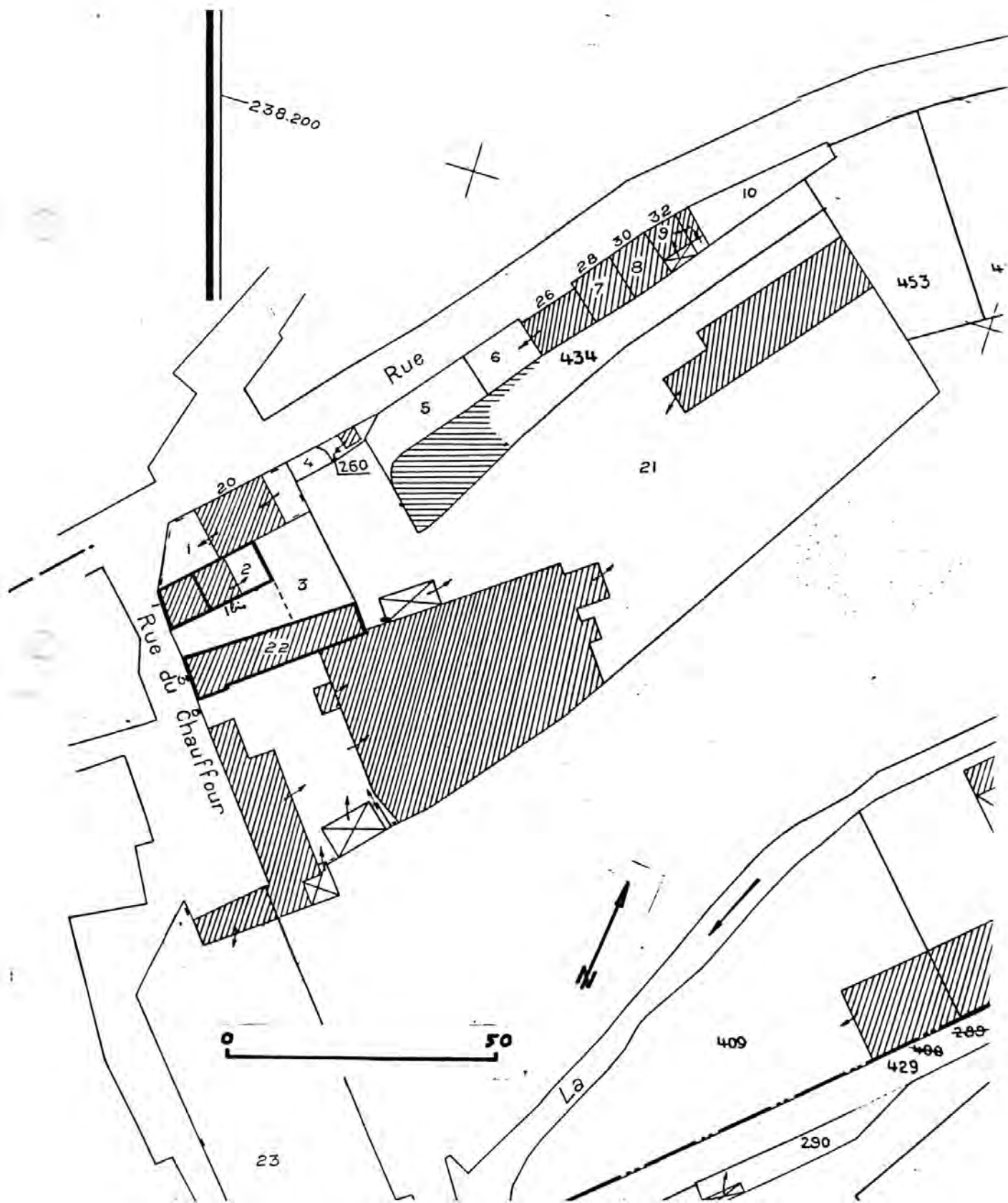
Des. 6 Plan cadastral : localisation des œuvres repérées
Section AE, édition à jour pour 1983



Des. 7 Plan cadastral : localisation des œuvres repérées
Section AH, édition à jour pour 1983



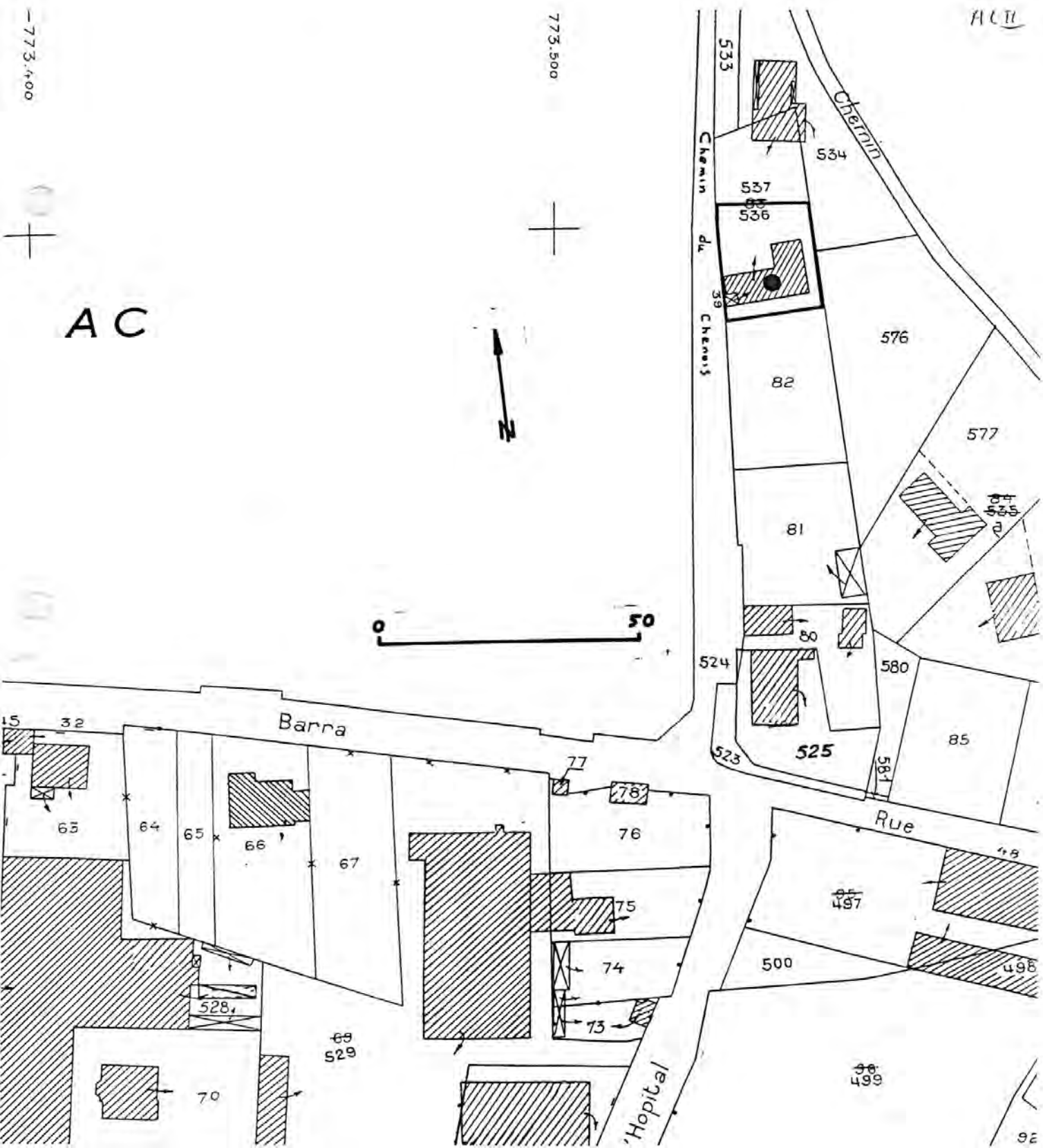
Des. 8 Plan cadastral : localisation des œuvres repérées
Section AK, édition à jour pour 1983



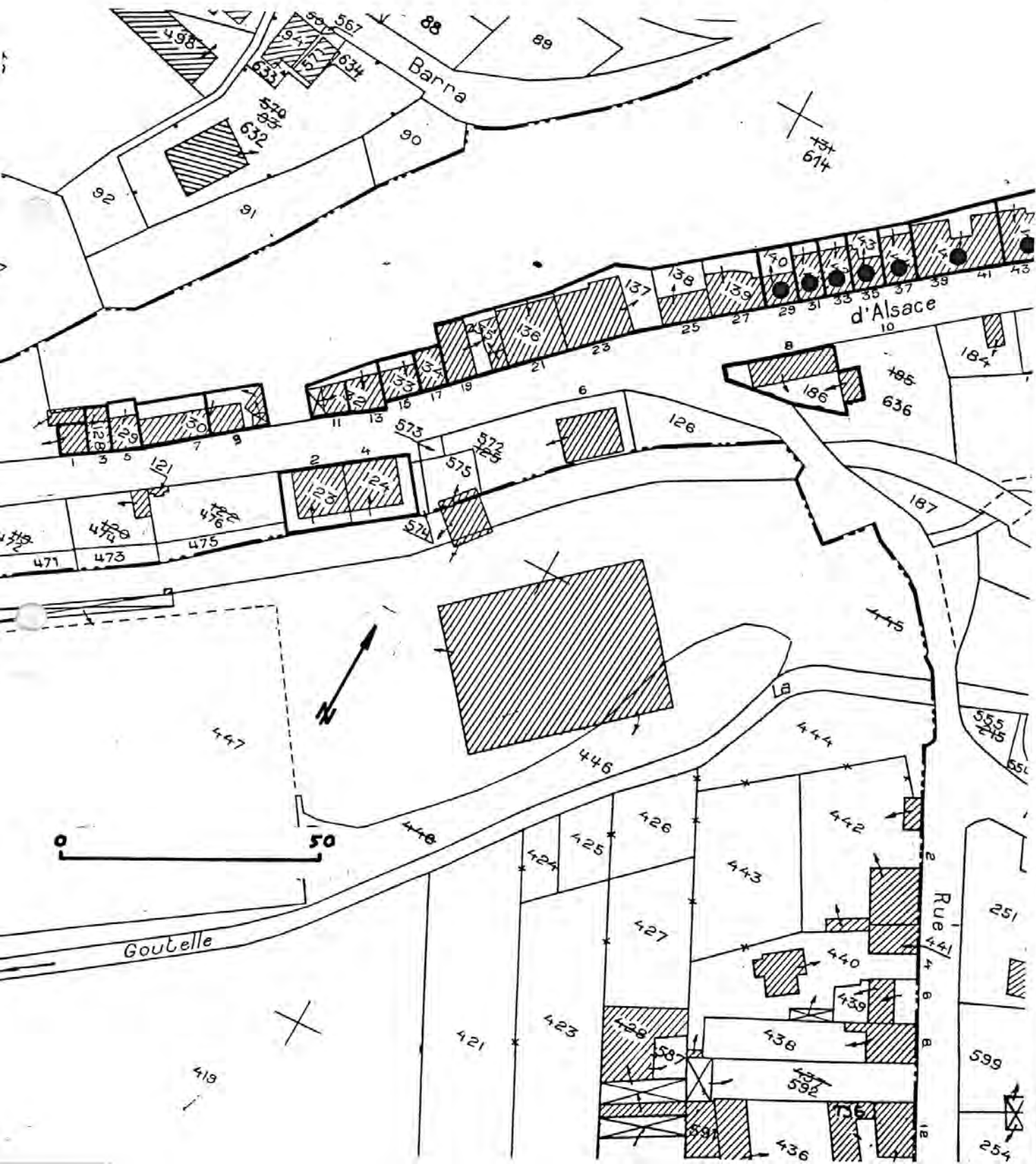
Des. 9 Plan cadastral : localisation des œuvres repérées
Section AL, édition à jour pour 1983



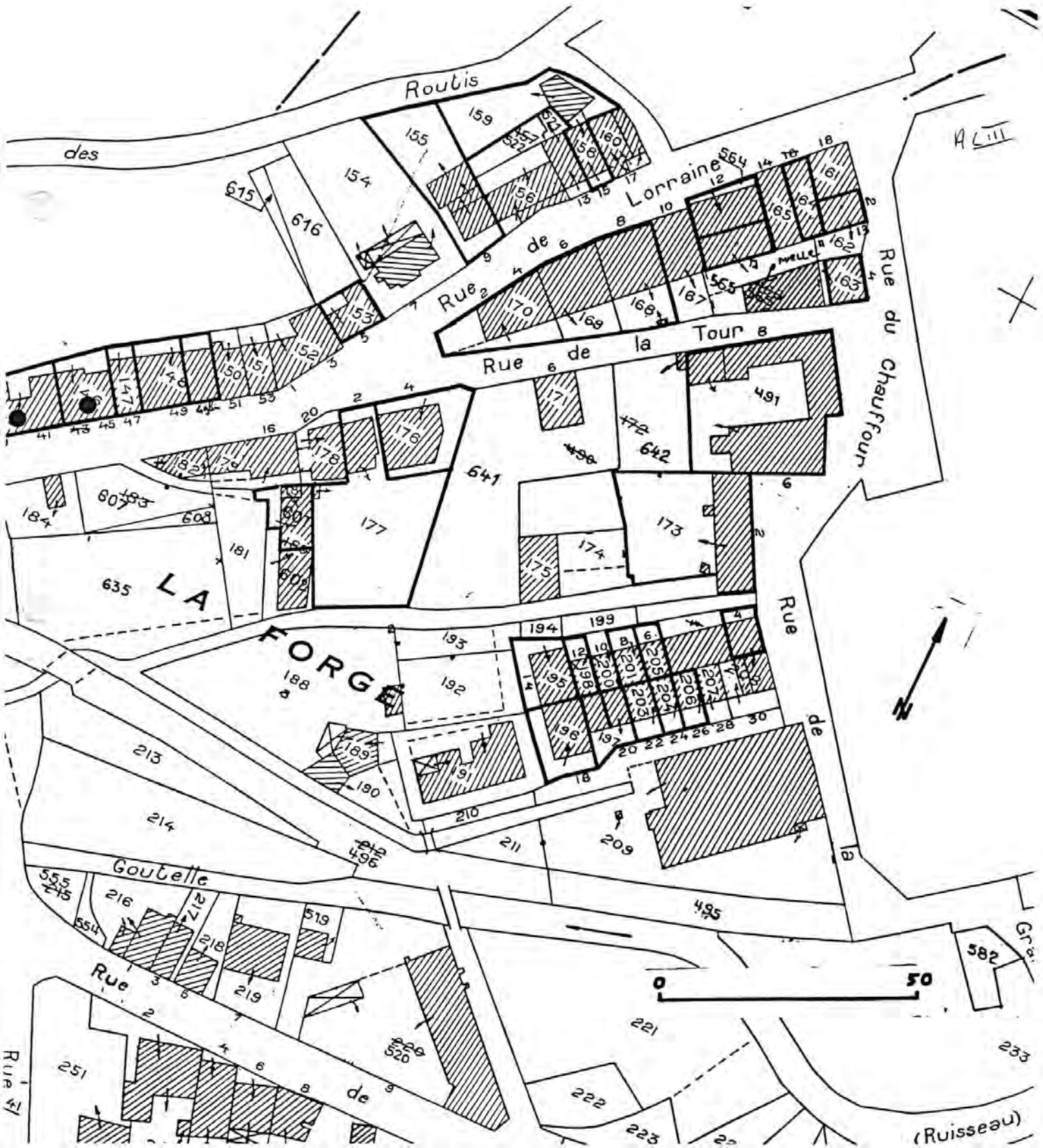
Des. 10 Plan cadastral : localisation des œuvres repérées
Section AL, édition à jour pour 1983



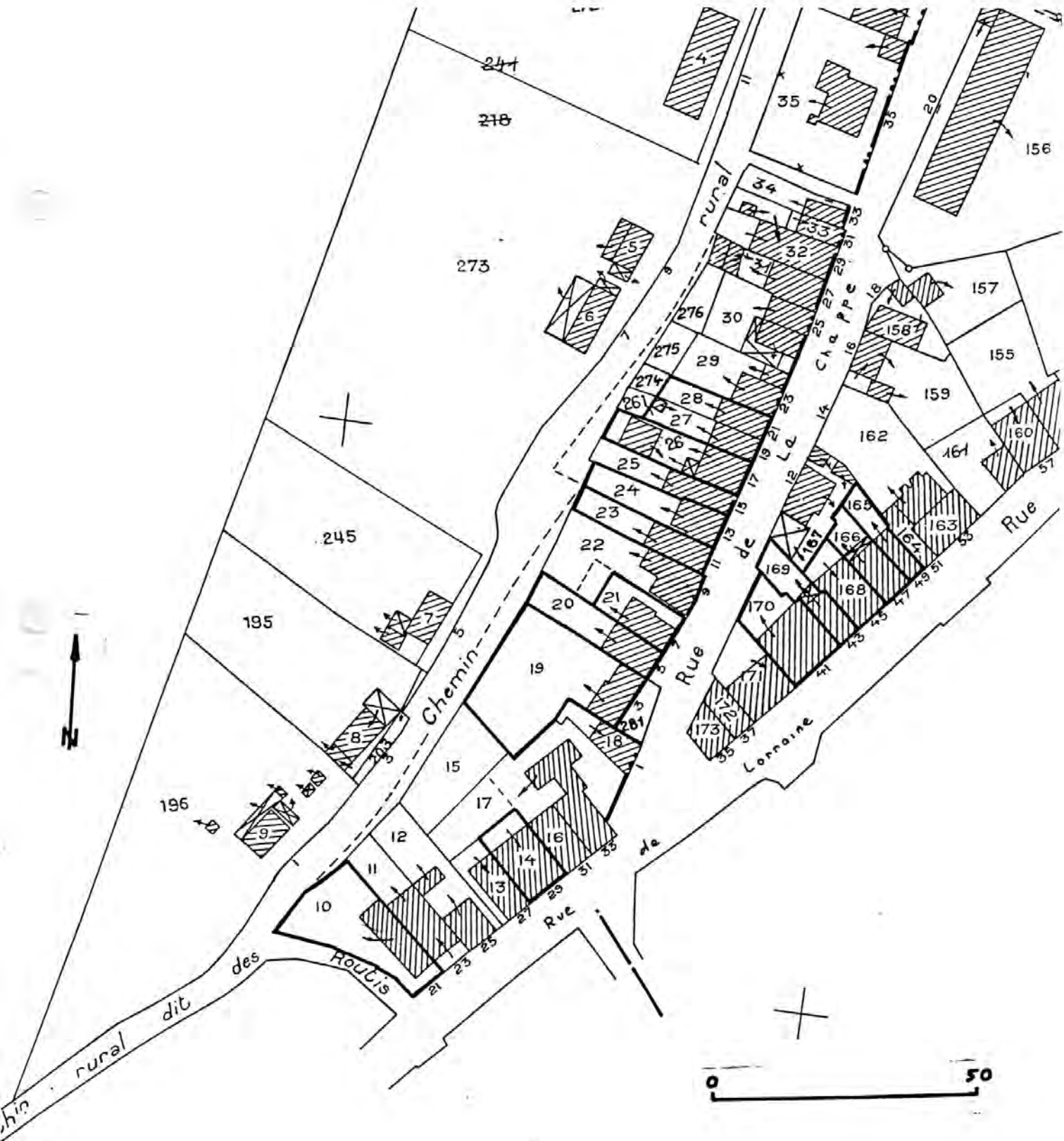
Des. 11 Plan cadastral : localisation des œuvres repérées
Section AL, édition à jour pour 1983



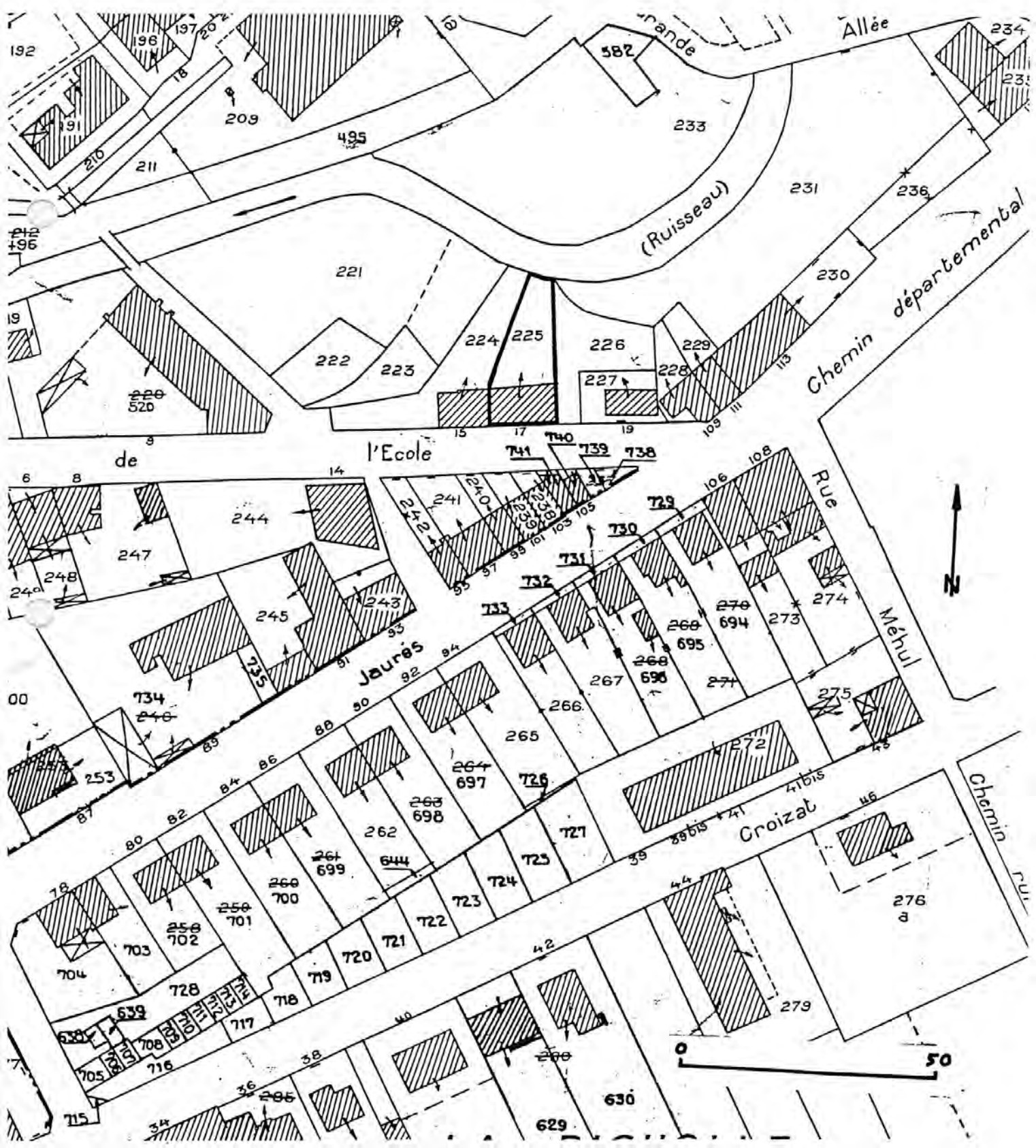
Des. 12 Plan cadastral : localisation des œuvres repérées
Section AL, édition à jour pour 1983



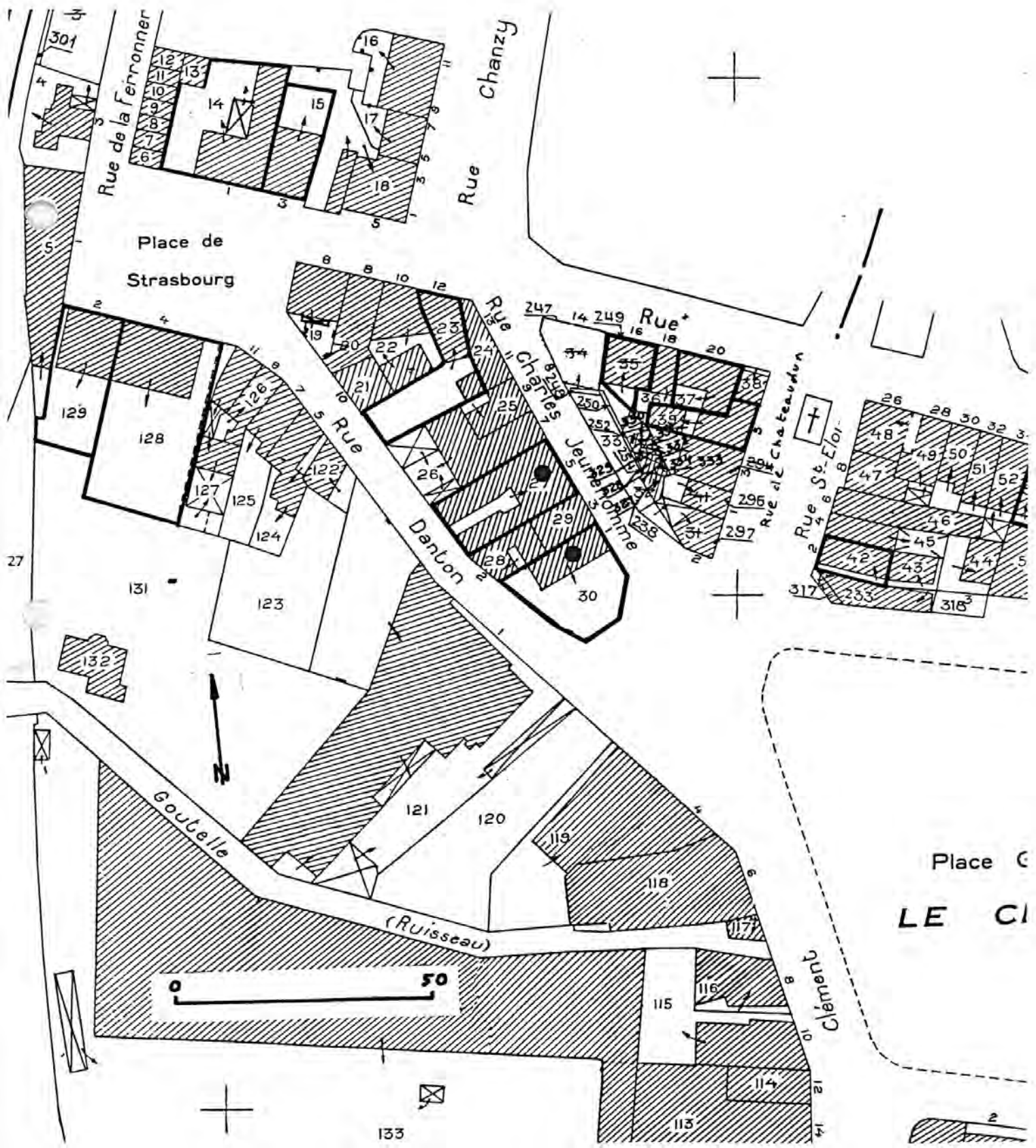
Des. 13 Plan cadastral : localisation des œuvres repérées
Section AL, édition à jour pour 1983



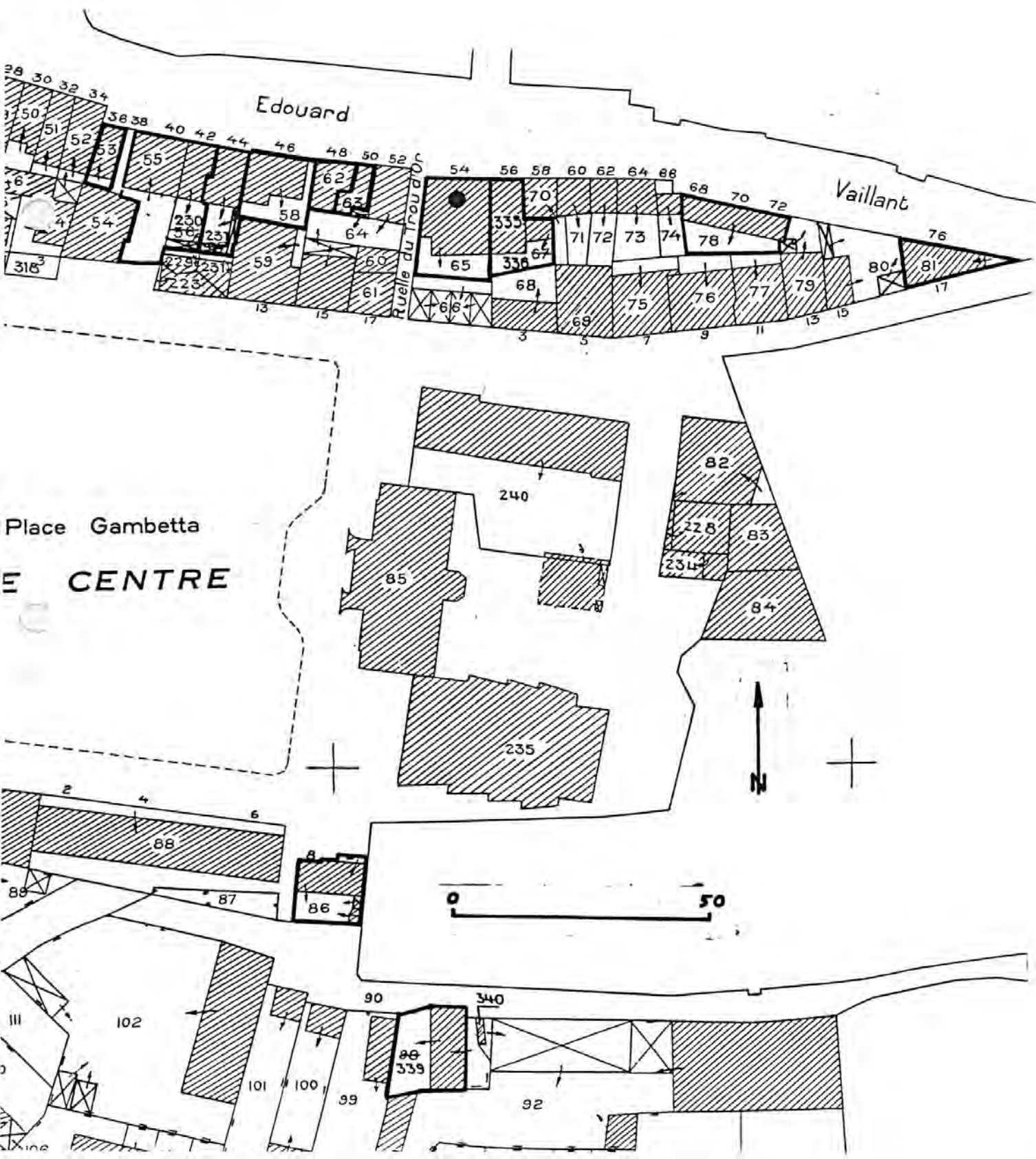
Des. 14 Plan cadastral : localisation des œuvres repérées
Section AL, édition à jour pour 1983



Des. 15 Plan cadastral : localisation des œuvres repérées
Section AP, édition à jour pour 1983



Des. 16 Plan cadastral : localisation des œuvres repérées
Section AP, édition à jour pour 1983



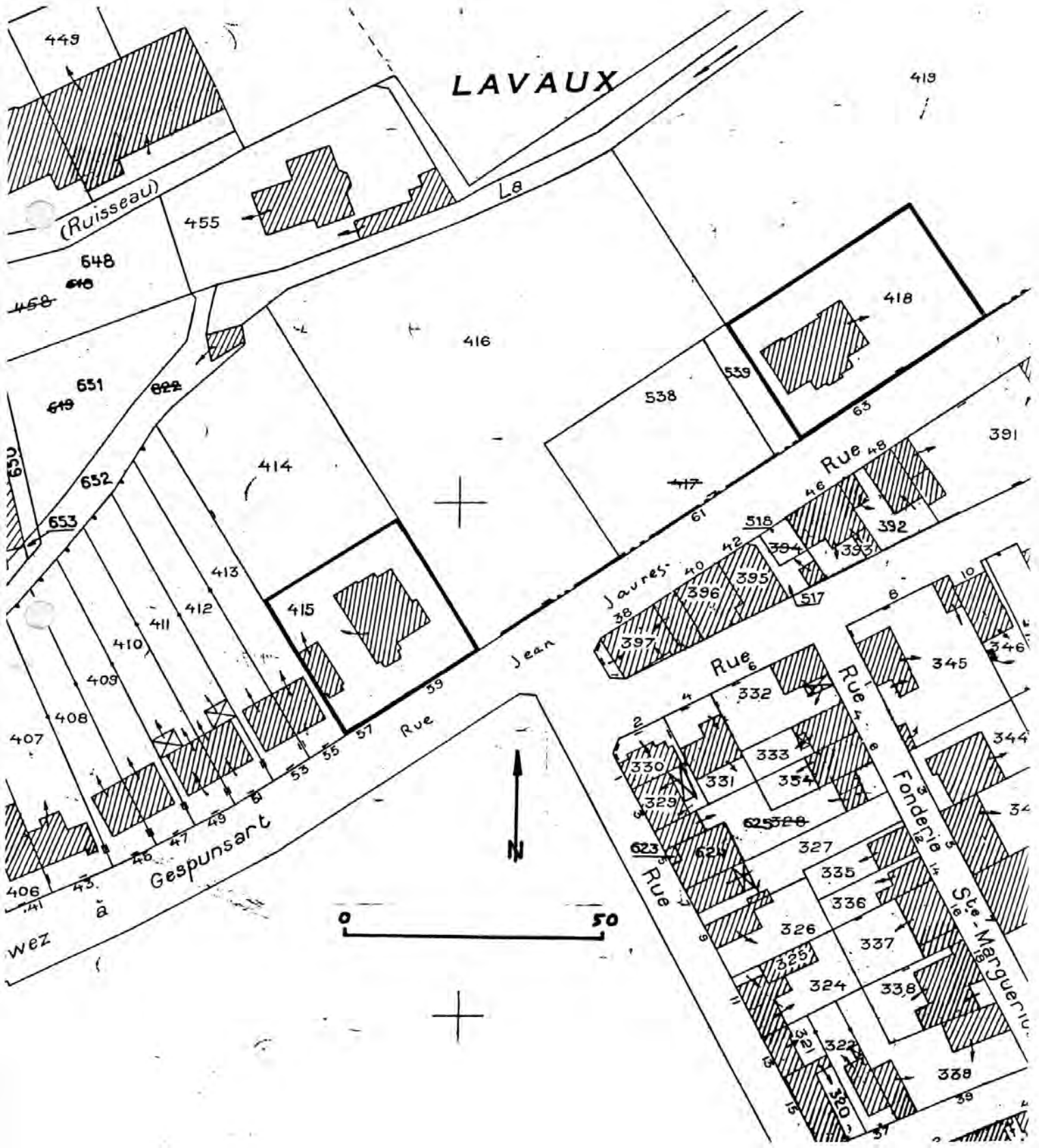
Des. 17 Plan cadastral : localisation des œuvres repérées
Section AP, édition à jour pour 1983



Des. 18 Plan cadastral : localisation des œuvres repérées
Section AP, édition à jour pour 1983



Des. 19 Plan cadastral : localisation des œuvres repérées
Section AP, édition à jour pour 1983



Des. 20 Plan cadastral : localisation des œuvres repérées
Section AP, édition à jour pour 1983



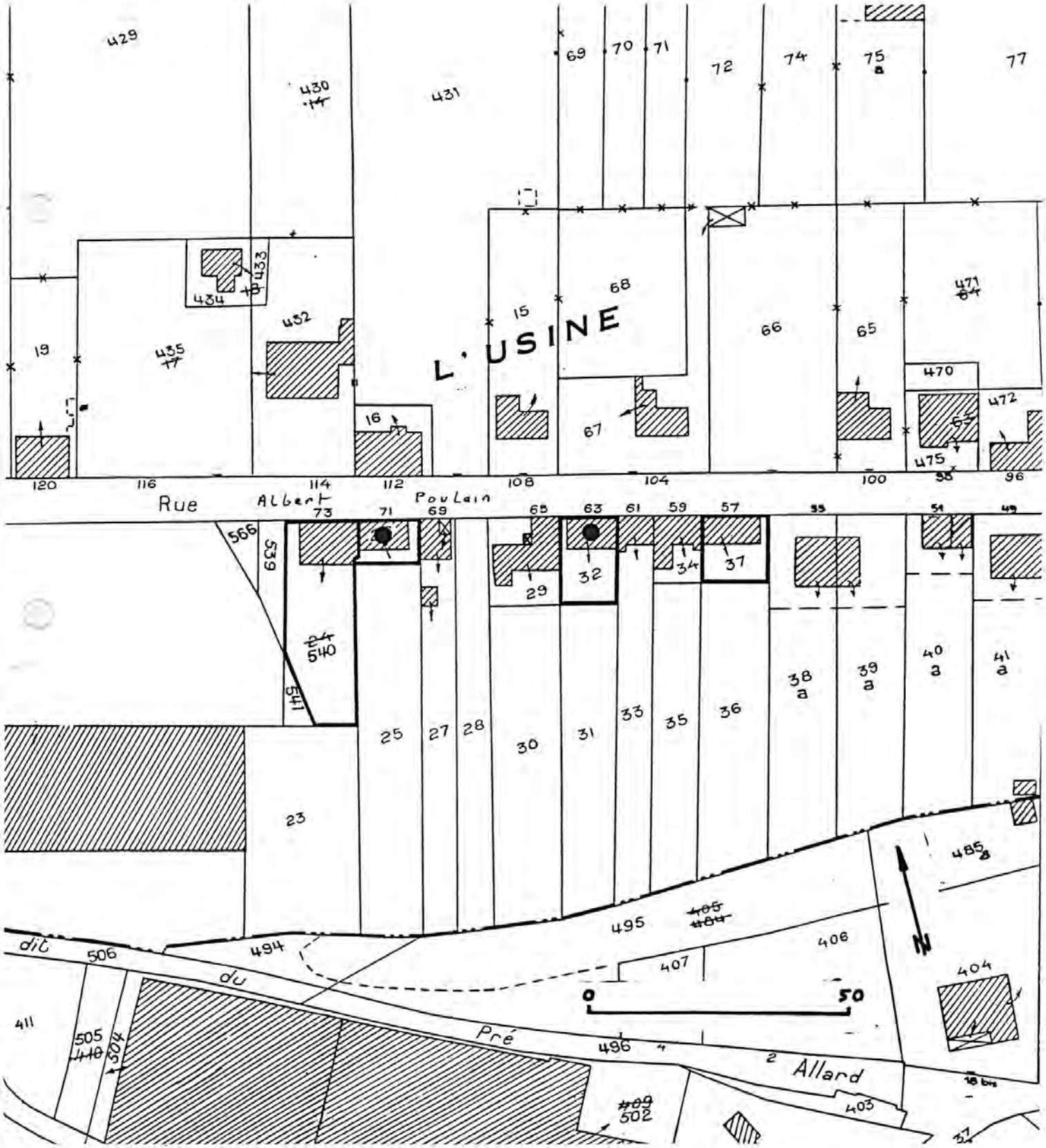
Des. 21 Plan cadastral : localisation des œuvres repérées
Section AP, édition à jour pour 1983



Des. 22 Plan cadastral : localisation des œuvres repérées
Section AV, édition à jour pour 1983



Des. 23 Plan cadastral : localisation des œuvres repérées
Section AV, édition à jour pour 1983



Des. 24 Plan cadastral : localisation des œuvres repérées
Section AV, édition à jour pour 1983



Des. 25 Plan cadastral : localisation des œuvres repérées
Section AV, édition à jour pour 1983



Des. 26 Plan cadastral : localisation des œuvres repérées
Section AV, édition à jour pour 1983



Des. 27 Plan cadastral : localisation des œuvres repérées
Edition à jour pour 1983

