

Département : 08

0036

Aire d'étude : NOUZONVILLE

Commune : NEUFMANIL

Dénomination : MAISONS

Coordonnées : LAMBERT1 XO = 0775750 XE = 0778720 YN = 0238860 YS = 0236920

Dossier de PRE INVENTAIRE NORMALISE établi en 1986 par BERTRAND PATRICE

(C) INVENTAIRE GENERAL, 1986

HISTORIQUE

MAISONS DU 19E SIECLE ; CHRONOGRAMMES : 1806, 1817, 1825, 1826, 1827, 1836, 1881, 1889, 1895.

DESCRIPTION

RECENSEMENT : ETUDIE : 7 REPERE : 192 BATI : 397

COMPOSITION D'ENSEMBLE

Parties constituantes : ATELIER, PARTIES AGRICOLES

MATERIAUX

Gros oeuvre : SCHISTE, MOELLON, BRIQUE, CALCAIRE, BOIS, APPAREIL MIXTE, PIERRE DE TAILLE, ENDUIT

Couverture : ARDOISE, TUILE MECANIQUE, METAL EN COUVERTURE, MATERIAU SYNTHETIQUE EN COUVERTURE

TYPOLOGIE : ATELIER DIT BOUTIQUE

Rue de la Gare

N° planche	N° voirie	Cadastre 1984	Cour	Boutique * P. agricole A	Pignon sur rue	Gutterot sur rue	Plan en L	Pierre	Pierre enduite	Chambranle bois	Indéterminé Brique B	Sous-sol	En rez-de- chaussée	Etage	Toit : maté- riaux	Toit : forme	Datation terrain
1	1	82	*			*	*	*			B	*		1	A	C	fin 19e
1	2	86	*			*					B			1	A	LP	fin 19e

Rue de Napont

8	1	141	Cour	Boutique * P. agricole A	Pignon sur rue	Gutterot sur rue	* Plan en L	* Pierre	Pierre enduite	* Chambranle bois	Indéterminé Brique B	Sous-sol	En rez-de- chaussée	1 Etage	Toit : maté- riaux	Toit : forme	mi 19e
---	---	-----	------	-----------------------------	----------------	---------------------	-------------	----------	----------------	-------------------	-------------------------	----------	------------------------	---------	-----------------------	--------------	-----------

08 NEUFMANIL
Enregistrement du repérage

C.D. 22 (rue de l'Eglise)

N° planche	N° voirie	Cadastre 1984	Cour	Boutique * P. agricole A	Pignon sur rue	Goutterot sur rue	Plan en L	Pierre	Pierre enduite	Chambranle bois	Indéterminé Brique B	Sous-sol	En rez-de- chaussée	Etage	Toit : maté- riaux	Toit : forme	Datation terrain
1	1	89				*		*				*			TM	LP	18e et 20e
1	2	92				*			*				1	TM	LP		mi 19e
1	3	93				*		*					1	Sy	LP		1826
1	5	94				*			*			*		TM	LP		19e
2	6	118				*		*			*		1	TM	LP		mi 19e
2	7	119				*		*			*		1	TM	LP		mi 19e
2	8	120				*		*			*		1	TM	LP		mi 19e
2	9	121				*		*		B	*		1	TM	LP		mi 19e
3	11	643				*		*					1	A	LP		fin 19e
3	12	235				*		*					1	TM	LP		fin 19e
3	13	236				*		*					1	A	LP		fin 19e
8	14	146				*			*		*		1	A	LP		1825
8	15	147				*			*		*		1	A	1/2C		mi 19e
8	16	151				*			*		*		1	TM	LP		19e
8	18	152				*			*		*		1	A	LP		19e
8	20-22	199				*			*		*		1	A	1/2C		fin 19e
8	24	200				*			*		*		1	A	1/2C		fin 19e
3	26	204				*			*				1	TM	LP		fin 19e
3	28	205		*		*		*					1	TM	LP		fin 19e

Rue du Château

N° planche	N° voirie	Cadastre 1984	Cour	Boutique * P. agricole A	Pignon sur rue	Gutterot sur rue	Plan en L	Pierre	Pierre enduite	Chambranle bois	Indéterminé Brique R	Sous-sol	En rez-de- chaussée	Etage	Toit : maté- riaux	Toit : forme	Datation terrain
2	2	116				*			*					1	A	LP	mi 19e
2	3	109				*			*		*			1	A	LP	mi 19e

08 NEUFMANIL
Enregistrement du repérage

Place de la Pile, rue de la Pile

N° planche	N° voirie	Cadastre 1984	Cour	Boutique * P. agricole A	Pignon sur rue	Goutterot sur rue	Plan en L	Pierre	Pierre enduite	Chambranle bois	Indéterminé Brique B	Sous-sol	En rez-de- chaussée	Etage	Toit : maté- riaux	Toit : forme	Datation terrain
3	1	229		*		*		*		*			*		A	LP	fin 19e
3	2	230		*		*		*		*			*		To	LP	fin 19e
3	3	247				*			*					1	A	LP	mi 19e
4	4	285		*		*		*		*			*		To	LP	19e
4	5	284		*		*		*		*			*		To	LP	19e
4	6	283		*		*		*		*			*		To	LP	19e
4	7	282		*		*		*		*			*		To	LP	19e
4	8	281				*			*		*			1	A	LP	19e
4	9	587				*			*		*			1	To	LP	19e
4	10	280				*			*		*			1	TM	LP	19e
4	11	279				*		*						1	TM	LP	19e
4	12	278				*			*		*			1	TM	LP	19e
4	13	275				*		*		*			*		A	LP	19e
4	14	554				*		*						1	A	LP	19e
4	15	563				*			*					1	TM	LP	19e

08 NEUFMANIL
Enregistrement du repérage

Rue Haute

N° planche	N° voirie	Cadastre 1984	Cour	Boutique * P. agricole A	Pignon sur rue	Gutterot sur rue	Plan en L	Pierre	Pierre enduite	Chambranle bois	Indéterminé Brique B	Sous-sol	En rez-de- chaussée	Etage	Toit : maté- riaux	Toit : forme	Datation terrain
5	1	291				*			*				*		TM	LP	19e
5	2	290				*			*				*		TM	LP	19e
6	3	535				*		*					*		TM	LP	19e
6	4	534				*			*				*		TM	LP	19e
6	5	377				*			*		*			1	TM	LP	19e
6	6	379				*		*					*		A	LP	19e
6	7	552				*			*					1	Sy	LP	mi 19e

Chemin de la Croisette

N° planche	N° voirie	Cadastre 1984	Cour	Boutique * P. agricole A	Pignon sur rue	Gutterot sur rue	Plan en L	Pierre	Pierre enduite	Chambranle bois	Indéterminé Brique-B	Sous-sol	En rez-de- chaussée	Etage	Toit : maté- riaux	Toit : forme	Datation terrain
6	42	514				*		*			*		1	A	LP	mi 19e	
6	43	517				*			*				1	TM	LP	1827	
6	44	518				*			*				1	TM	LP	mi 19e	
6	45	519				*			*				1	TM	LP	mi 19e	
6	47	520				*			*				1	TM	LP	mi 19e	
6	48	521				*			*				1	TM	LP	mi 19e	
6	49	526				*		*				*		TM	LP	fin 19e	

Rue d'Aiglemont

N° planche	N° voirie	Cadastre 1984	Cour	Boutique * P. agricole A	Pignon sur rue	Goutterot sur rue	Plan en L	Pierre	Pierre enduite	Chambranle bois	Indéterminé Brique B	Sous-sol	En rez-de- chaussée	Etage	Toit : maté- riaux	Toit : forme	Datation terrain
7	1	713				*			*					1	A	1/2C	mi 19e
7	2	413				*			*			*		1	A	LP	19e
7	3	322				*			*			*		1	A	LP	mi 19e
7	4	412				*			*			*		1	A	LP	19e
7	5	323				*			*			*		1	A	LP	mi 19e
7	6	411				*			*			*		1	A	LP	19e
7	7	324				*		*				*		1	TM	LP	mi 19e
7	8	410				*			*			*		1	A	LP	19e
7	9	601				*			*					1	A	LP	mi 19e
7	10	409				*			*			*		1	Sy	LP	19e
7	11	605				*			*			*		1	A	LP	mi 19e
7	12	408				*			*			*		1	A	LP	19e
7	14	407				*			*			*		1	TM	LP	19e
7	15	328				*			*			*		1	A	LP	mi 19e
7	16	405				*			*					1	A	LP	19e
7	18	404				*		*						1	TM	LP	19e
7	20	396		A		*			*	*				1	Sy	LP	1817
7	23	332				*		*						1	TM	LP	mi 19e
7	24	394 395				*			*					1	A	LP	19e

Rue d'Aiglemont

N° planche	N° voirie	Cadastre 1984	Cour	Boutique * P. agricole A	Pignon sur rue	Goutterot sur rue	Plan en L	Pierre	Pierre enduite	Chambranle bois	Indéterminé Brique B	Sous-sol	En rez-de- chaussée	Etage	Toit : maté- riaux	Toit : forme	Datation terrain
7	25	333				*		*			*			1	TM	LP	mi 19e
7	26	393	*		*			*		*		*			TM	LP	19e
7	29	356				*		*			*			1	TM	LP	mi 19e
7	31	357				*		*			*			1	TM	LP	mi 19e
7	33	359				*		*			*			1	TM	LP	mi 19e
7	35	360				*		*						1	TM	LP	mi 19e
7	37	361				*		*			*			1	TM	LP	mi 19e
7	39	364				*		*						1	A	LP	mi 19e
7	41	365				*		*			*			1	A	LP	mi 19e
7	43	366				*		*						1	A	LP	mi 19e
7	44	392				*		*			*			1	TM	LP	19e
7	45	367				*		*						1	TM	LP	mi 19e
7	46	391				*		*			*			1	A	LP	19e
7	48	390				*		*			*			1	A	LP	19e
7	49	370				*		*			*			1	A/TM	LP	mi 19e
7	50	389				*		*			*			1	A	LP	19e
7	51	371				*		*						1	A	LP	mi 19e
7	52	388				*		*						1	A	LP	19e
7	53	372				*		*			*			1	A	LP	mi 19e
7	54	387				*		*			*			1	A	LP	19e

Rue d'Aiglemont

N° planche	N° voirie	Cadastre 1984	Cour	Boutique * P. agricole A	Pignon sur rue	Gutterot sur rue	Plan en L	Pierre	Pierre enduite	Chambranle bois	Indéterminé Brique B	Sous-sol	En rez-de- chaussée	Etage	Toit : maté- riaux	Toit : forme	Datation terrain
7	55	373				*			*					1	TM	LP	mi 19e
7	56	386				*			*		*			1	A	LP	19e
7	57	375				*			*		*			1	A	LP	mi 19e
7	59	376				*			*			*			Sy	LP	19e
6	61	376				*			*		*			1	TM	LP	19e
6	75	597				*			*		*			1	TM	LP	19e
6	77	516				*			*					1	TM	LP	19e
6	79	516				*			*					1	TM	LP	19e
7	80	397				*			*		*			1	TM	LP	19e
7	81	400				*			*		*			1	TM	LP	19e
7	82	401				*			*		*			1	TM	LP	19e

Rue Jean-Jaurès

N° planche	N° voirie	Cadastre 1984	Cour	Boutique * P. agricole A	Pignon sur rue	Goutterot sur rue	Plan en L	Pierre	Pierre enduite	Chambranle bois	Indéterminé Brigue B	Sous-sol	En rez-de- chaussée	Etage	Toit : maté- riaux	Toit : forme	Datation terrain
8	10	126				*			*	*		*		1	TM	LP	19e
8	12	125				*			*					1	TM	LP	19e
8	14	113				*			*					1	A	LP	19e
8	15	583				*			*					1	TM	LP	19e
8	16	112				*			*					1	A	LP	19e
8	17	683				*		*				*		1	A	LP	19e
8	18	94				*			*					2	Sy	1/2C	fin 19e
8	19	684				*			*			*		1	A	1/2C	1889
8	20	672				*			*			*		1	Sy	1/2C	fin 19e
8	22	87				*		*				*		1	A	1/2C	19e
8	23	161				*		*						1	TM	LP	mi 19e
8	24	85				*			*					1	A	LP	19e
8	25	162				*		*				*		1	TM	LP	mi 19e
8	26	85				*			*					1	A	LP	19e
8	27	163				*			*			*		1	A	1/2C	mi 19e
8	33	166				*			*					1	To	LP	19e
8	35	167				*			*			*		1	A	LP	19e
8	43	617				*			*			*		1	A	LP	19e
8	51	176				*		*				*		1	A	LP	19e
8	61	180				*			*					1	TM	LP	19e
9	63	304				*			*			*		1	Sy	1/2C	1881
9	65	305				*			*			*		1	A	LP	mi 19e
9	67	306				*			*					1	A	LP	mi 19e

Rue Jean-Jaurès

N° planche	N° voirie	Cadastre 1984	Cour	Boutique * P. agricole A	Pignon sur rue	Gutterot sur rue	Plan en L	Pierre	Pierre enduite	Chambranle bois	Indéterminé Brique B	Sous-sol	En rez-de- chaussée	Etage	Toit : maté- riaux	Toit : forme	Datation terrain
9	69	311				*			*			*		1	TM	LP	mi 19e
9	71	312				*			*					1	TM	LP	mi 19e
9	73	313				*			*					1	A	LP	mi 19e
9	75	316				*			*					1	A	LP	mi 19e
9	93	419				*			*			*		1	TM	LP	19e
9	94	619				*			*			*		1	A	LP	19e
9	95	620				*			*					1	A	LP	19e
9	96	417				*			*					1	Sy	LP	19e
9	97	310				*		*				*		1	A	LP	1ère 1/2 19e
9	98	310				*		*						1	A	LP	1836
9	99	310				*		*				*		1	A	LP	1821 ?

Rue Jean-Baptiste Clément

N° planche	N° voirie	Cadastre 1984	Cour	Boutique * P. agricole A	Pignon sur rue	Goutterot sur rue	Plan en L	Pierre	Pierre enduite	Chambranle bois	Indéterminé Brique B	Sous-sol	En rez-de- chaussée	Etage	Toit : maté- riaux	Toit : forme	Datation terrain
3	1	212				*		*		*			*		TM	LP	19e
3	2	209				*			*		*		1		TM	LP	19e
3	3	213				*		*		*			*		TM	LP	19e

Rue Pasteur

N° planche	N° voirie	Cadastre 1984	Cour	Boutique * P. agricole A	Pignon sur rue	Goutterot sur rue	Plan en L	Pierre	Pierre enduite	Chambranle bois	Indéterminé Brique B	Sous-sol	En rez-de- chaussée	Etage	Toit : maté- riaux	Toit : forme	Datation terrain
3	1	296				*		*				*			A	LP	19e
8	2	737				*		*	*				1		TM	LP	19e
8	3	567				*			*				1		TM	LP	19e
8	4	622				*			*				1		A	LP	19e
8	5	301				*			*				1		A	LP	19e
8	6	621				*			*		*		1		A	LP	19e
8	7	302				*			*				1		A	LP	19e
8	8	182				*			*				1		TM	LP	19e
8	9	302				*			*		*		1		A	LP	1806
8	10	81				*			*		*		1		TM	LP	19e
8	11	303			*			*					1		TM	LP	19e

V.C. n° 18

N° planche	N° voirie	Cadastre 1984	Cour	Boutique * P. agricole A	Pignon sur rue	Goutterot sur rue	Plan en L	Pierre	Pierre enduite	Chambranle bois	Indéterminé Brique B	Sous-sol	En rez-de- chaussée	Etage	Toit : maté- riaux	Toit : forme	Datation terrain
4	1	345				*			*					1	A	LP	19e
4	2	339				*		*					*		A	LP	19e
4	3	348				*			*	*			*		To	LP	19e
4	4	338				*		*					*		A	LP	19e
4	5	349				*			*				*		Sy	LP	19e
4	6	338				*		*					*		A	LP	19e
4	7	357				*		*						1	TM	LP	19e
4	8	337				*			*					1	A	LP	19e
4	9	355					*	*		*			*		A	LP	19e
4	10	336				*			*		*			1	-	LP	19e
4	12	336				*			*					1	TM	LP	19e
4	14	335				*			*		*			1	A	LP	19e

Rue A. Croizat

N° planche	N° voirie	Cadastre 1984	Cour	Boutique * P. agricole A	Pignon sur rue	Gutterot sur rue	Plan en L	Pierre	Pierre enduite	Chambranle bois	Indéterminé Brique B	Sous-sol	En rez-de- chaussée	Etage	Toit : maté- riaux	Toit : forme	Datation terrain
9	1	71				*			*		*			1	TM	LP	19e
9	2	69				*			*		*			1	A	LP	19e
9	3	68				*			*					1	A	LP	19e
9	4	716				*			*		*			1	To	LP	19e
9	5	716				*			*					1	To	LP	19e

Rue Jules Ferry

N° planche	N° voirie	Cadastre 1984	Cour	Boutique * P. agricole A	Pignon sur rue	Goutterot sur rue	Plan en L	Pierre	Pierre enduite	Chambranle bois	Indéterminé Brique B	Sous-sol	En rez-de- chaussée	Etage	Toit : maté- riaux	Toit : forme	Datation terrain
9	1	57				*			*			*		1	A	LP	19e
9	2	56				*			*			*		1	A	1/2C	19e
9	3	55				*			*					1	A	LP	19e

Rue de Gélis

N° planche	N° voirie	Cadastre 1984	Cour	Boutique * P. agricole A	Pignon sur rue	Goutterot sur rue	Plan en L	Pierre	Pierre enduite	Chambranle bois	Indéterminé Brique B	Sous-sol	En rez-de- chaussée	Etage	Toit : maté- riaux	Toit : forme	Datation terrain
7	1	451				*			*		*		1	A	LP	19e	
7	2	477				*			*		*		1	TM	LP	fin 19e	
7	3	450				*			*		*		1	TM	LP	19e	
7	4	662			*			*		*		*		TM	1V	19e	
7	5	449				*			*		*		1	TM	LP	19e	
7	7	447				*			*				1	TM	LP	19e	
7	9	439				*		*					1	Sy	LP	19e	

Rue de la Hélotte

N° planche	N° voirie	Cadastre 1984	Cour	Boutique * P. agricole A	Pignon sur rue	Goutterot sur rue	Plan en L	Pierre	Pierre enduite	Chambranle bois	Indéterminé Brique B	Sous-sol	En rez-de- chaussée	Etage	Toit : maté- riaux	Toit : forme	Datation terrain
7	1-2	595- 596			*			*	*			*			TM	LP	19e
7	3	433				*			*				1	TM	LP	19e	
7	4	432				*			*		*		1	TM	LP	19e	
7	5	431				*			*				1	TM	LP	19e	
7	6	430				*			*				1	TM	LP	19e	
7	7	428				*			*		*		1	Sy	LP	19e	

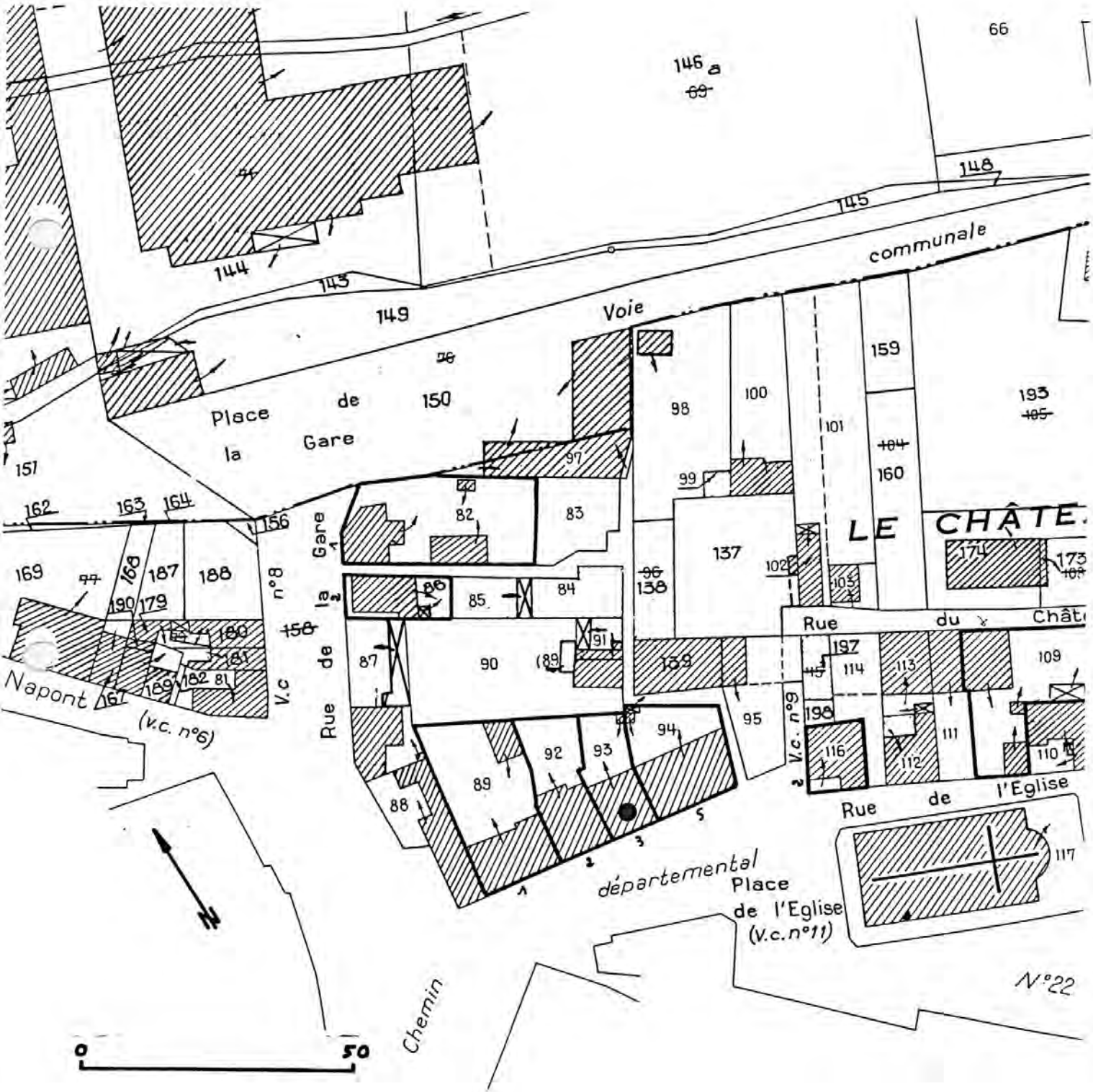
C.D. 22

N° planche	N° voirie	Cadastre 1984	Cour	Boutique * P. agricole A	Pignon sur rue	Gutterot sur rue	Plan en L	Pierre	Pierre enduite	Chambranle bois	Indéterminé Brique B	Sous-sol	En rez-de- chaussée	Etage	Toit : maté- riaux	Toit : forme	Datation terrain
10	1	113	*			*		*			B	*		1	A	C	li. 19- 20e
11	2	137				*		*				*		1	TM	1/2C	li. 19- 20e
10	3	98				*		*			B	*		1	Sy	C VB	1895
11	5	95	*			*			*			*		1	A	1/2C	19e
11	7	95	*			*		*				*		1	A	1/2C	19e
11	9	48	*			*			*					1	TM	LP	19e
12	11	25	*			*		*			B	*		1	A	LP	li. 19- 20e

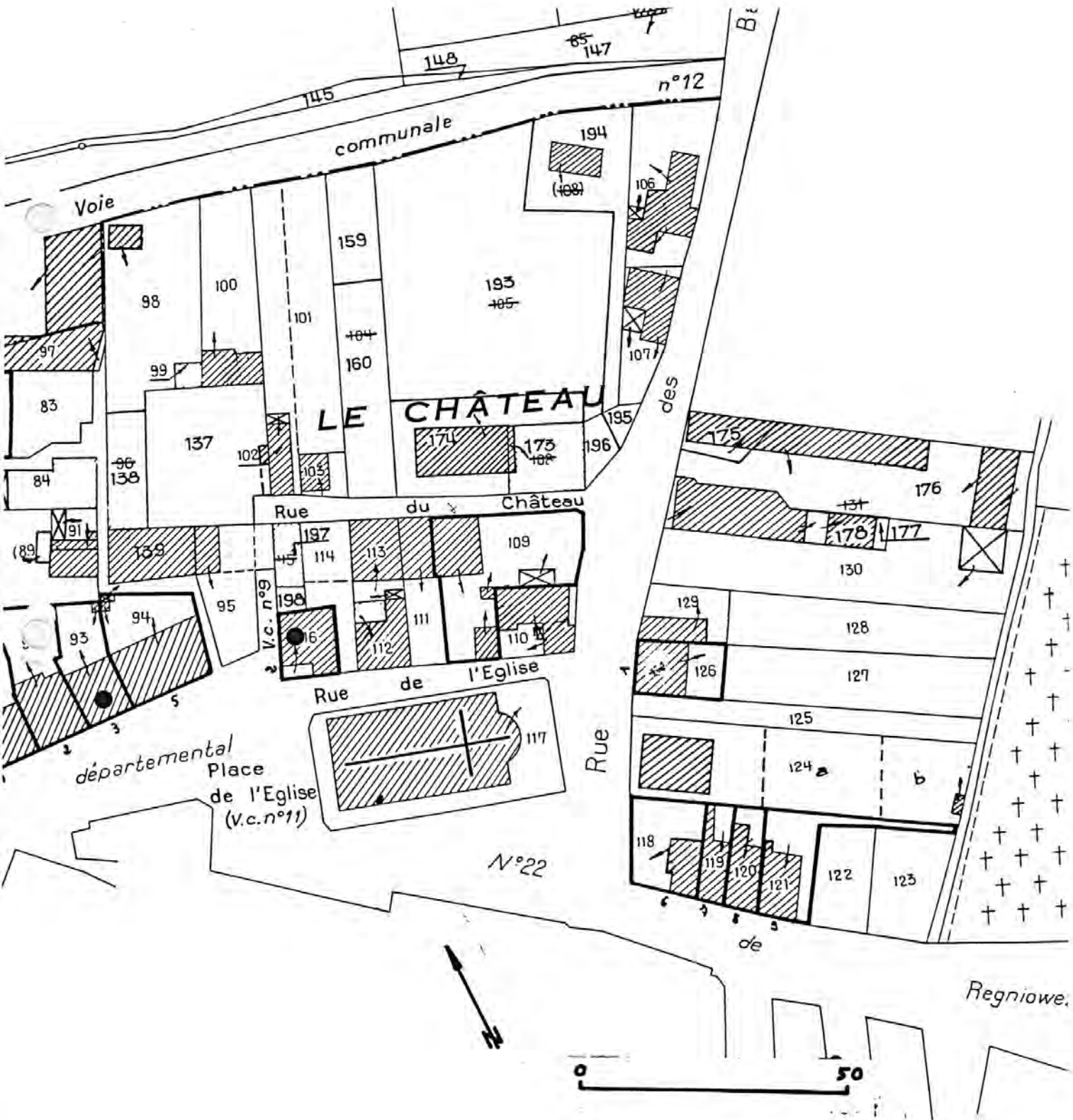
TABLE DES ILLUSTRATIONS

- Des. 1 Enregistrement du repérage d'après le plan cadastral, section AB, 1982 : rue de la Gare, C.D. 22.
- Des. 2 Enregistrement du repérage d'après le plan cadastral, section AB, 1982 : C.D. 22, rue du Château, rue des Bains-douches.
- Des. 3 Enregistrement du repérage d'après le plan cadastral, section AB, 1982 : C.D. 22, rue de la Pile, rue Jean-Baptiste Clément, rue Pasteur.
- Des. 4 Enregistrement du repérage d'après le plan cadastral, section AC, 1982 : place et rue de la Pile, C.V. 18.
- Des. 5 Enregistrement du repérage d'après le plan cadastral, section AC, 1982 : rue Haute.
- Des. 6 Enregistrement du repérage d'après le plan cadastral, section AC, 1982 : rue Haute, chemin de la Croisette, rue d'Aiglemont.
- Des. 7 Enregistrement du repérage d'après le plan cadastral, section AC, 1982 : rue d'Aiglemont, rue de Gelis, rue de la Hélotte.
- Des. 8 Enregistrement du repérage d'après le plan cadastral, section AC, 1982 : rue de Napont, C.D. 22, rue Jean Jaurès, rue Pasteur.
- Des. 9 Enregistrement du repérage d'après le plan cadastral, section AC, 1982 : rue Jean Jaurès, rue Ambroise Croizat, rue Jules Ferry.
- Des. 10 Enregistrement du repérage d'après le plan cadastral, section AD, 1982 : rue C.D. 22.
- Des. 11 Enregistrement du repérage d'après le plan cadastral, section AD, 1982 : C.D.22.
- Des. 12 Enregistrement du repérage d'après le plan cadastral, section AD, 1982 : C.D.22.
- Fig. 1 Maisons 97-98-99 rue Jean Jaurès : élévations antérieures. 83080515X
- Fig. 2 Maisons 97-98-99 rue Jean Jaurès : élévations droites et postérieures. 83080513X

Des. 1 Plan cadastral : localisation des œuvres repérées
Section AB, édition à jour pour 1982



Des. 2 Plan cadastral : localisation des œuvres repérées
Section AB, édition à jour pour 1982



Des. 3 Plan cadastral : localisation des œuvres repérées
Section AC, édition à jour pour 1982



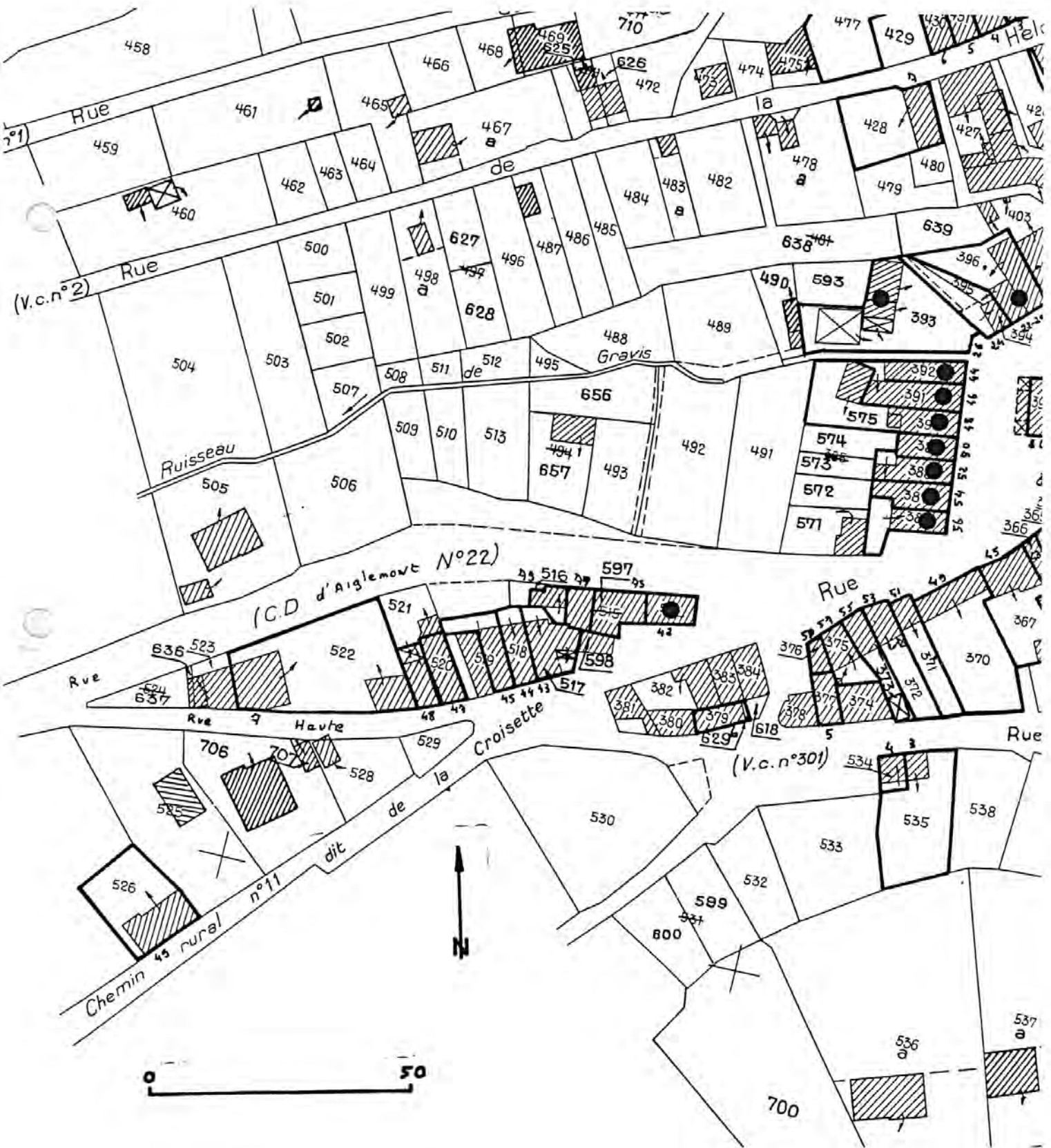
Des. 4 Plan cadastral : localisation des œuvres repérées
Section AC, édition à jour pour 1982



Des. 5 Plan cadastral : localisation des œuvres repérées
Section AC, édition à jour pour 1982



Des. 6 Plan cadastral : localisation des œuvres repérées
Section AC, édition à jour pour 1982



Des. 7 Plan cadastral : localisation des œuvres repérées
Section AC, édition à jour pour 1982



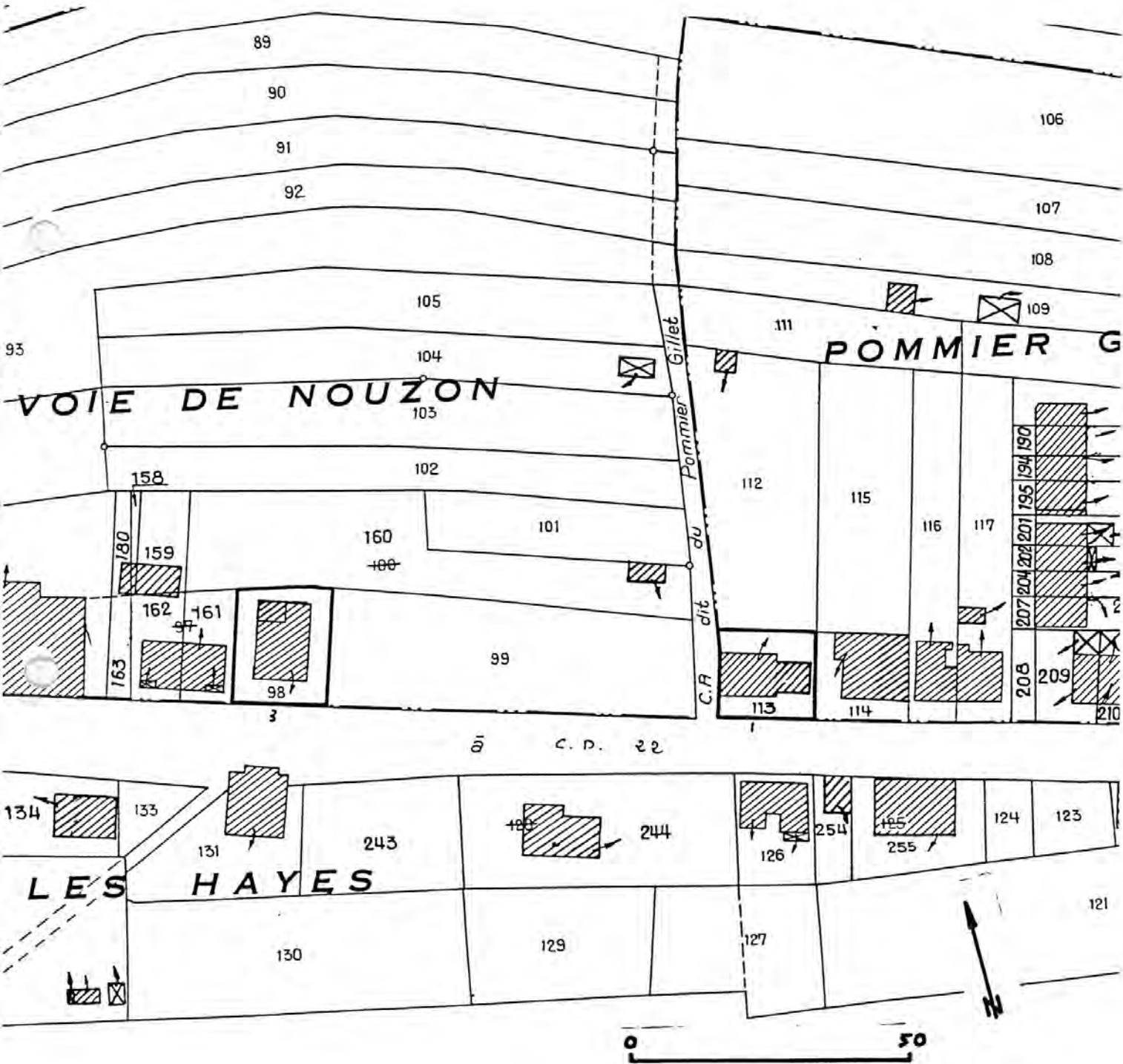
Des. 8 Plan cadastral : localisation des œuvres repérées
Section AC, édition à jour pour 1982



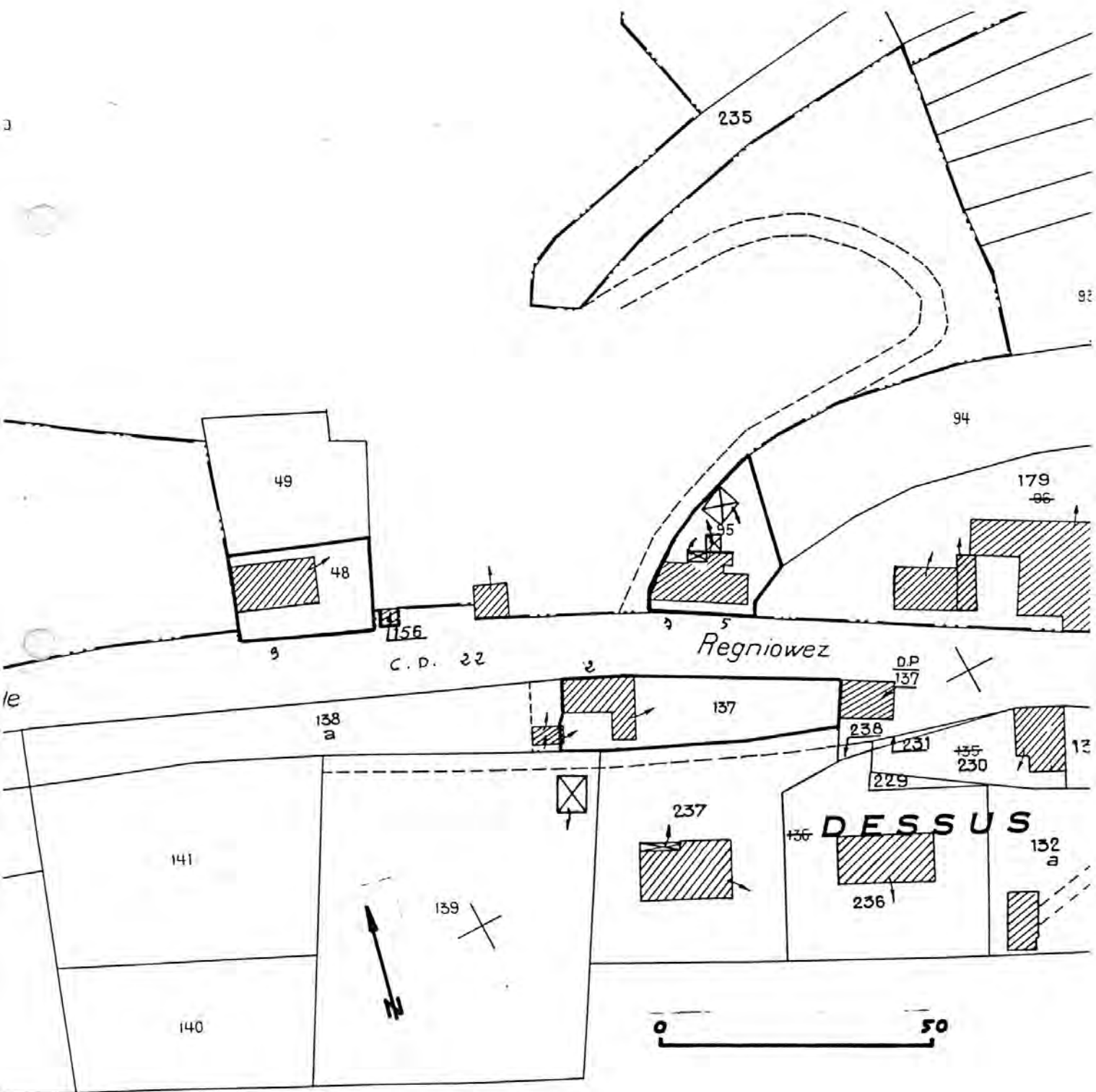
Des. 9 Plan cadastral : localisation des œuvres repérées
Section AC, édition à jour pour 1982



Des. 10 Plan cadastral : localisation des œuvres repérées
Section AD, édition à jour pour 1982



Des. 11 Plan cadastral : localisation des œuvres repérées
Section AD, édition à jour pour 1982



Des. 12 Plan cadastral : localisation des œuvres repérées
Section AD, édition à jour pour 1982

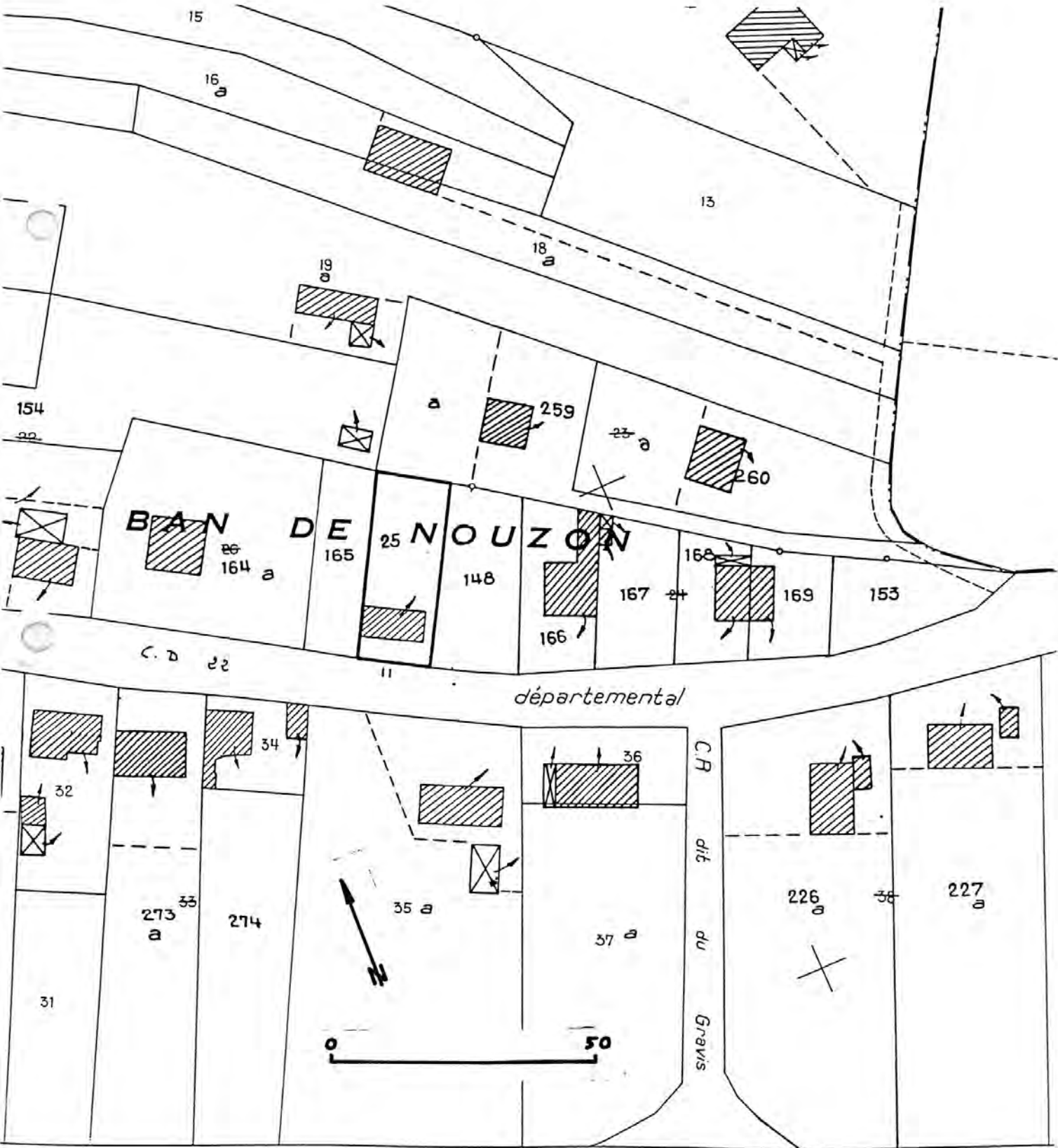


Fig. 1 : Maisons 97, 98, 99 rue Jean-Jaurès : élévations antérieures
(le n° 98 porte la date 1836, le n° 99 la date 1821).
Cl. Inv. J.Cl. STAMM 83.08.515 X.



Fig. 2 : Maisons 97, 98, 99 rue Jean-Jaurès : élévations droites et postérieures.
Cl. Inv. J.C.I. STAMM 83.08.513 X.

