

Département : 08

0024

Aire d'étude : NOUZONVILLE

Commune : JOIGNY SUR MEUSE (chef-lieu)

Dénomination : **VILLAGE**

Coordonnées : LAMBERT1 XO = 0774330 XE = 0774710 YN = 0240560 YS = 0239850

Dossier de PRE INVENTAIRE NORMALISE établi en 1986 par BERTRAND PATRICE

(C) INVENTAIRE GENERAL, 1986

HISTORIQUE

VILLAGE DE LA CHATELLENIE DE CHATEAU REGNAULT EN 1291 ; AU PLAN RELIGIEUX, L'EGLISE N'ETAIT QU'UNE ANNEXE DE CELLE DE NOUZON ELLE MEME SECOURS DE LA PAROISSE DE BRAUX ; VILLAGE FORME DE QUATRE RUES EN RECTANGLE REGULIER EN BORDURE DE MEUSE ; COTE LE PLUS DEVELOPPE A L'OPPOSE DE LA MEUSE AU SUD OUEST DIT LE PAQUIS DELIMITE PAR L'EGLISE ET UNE RANGEE DE MAISONS A BOUTIQUES ; VILLE NEUVE CREEE DANS LA TERE MOITIE 13E SIECLE ? ; AU DELA DE LA MEUSE QUELQUES MAISONS RELIEES PAR UN BAC PUIS UN PONT ; L'ESSENTIEL DU BATI DATE DES 18E ET 19E SIECLES.

DOCUMENTATION

Archives

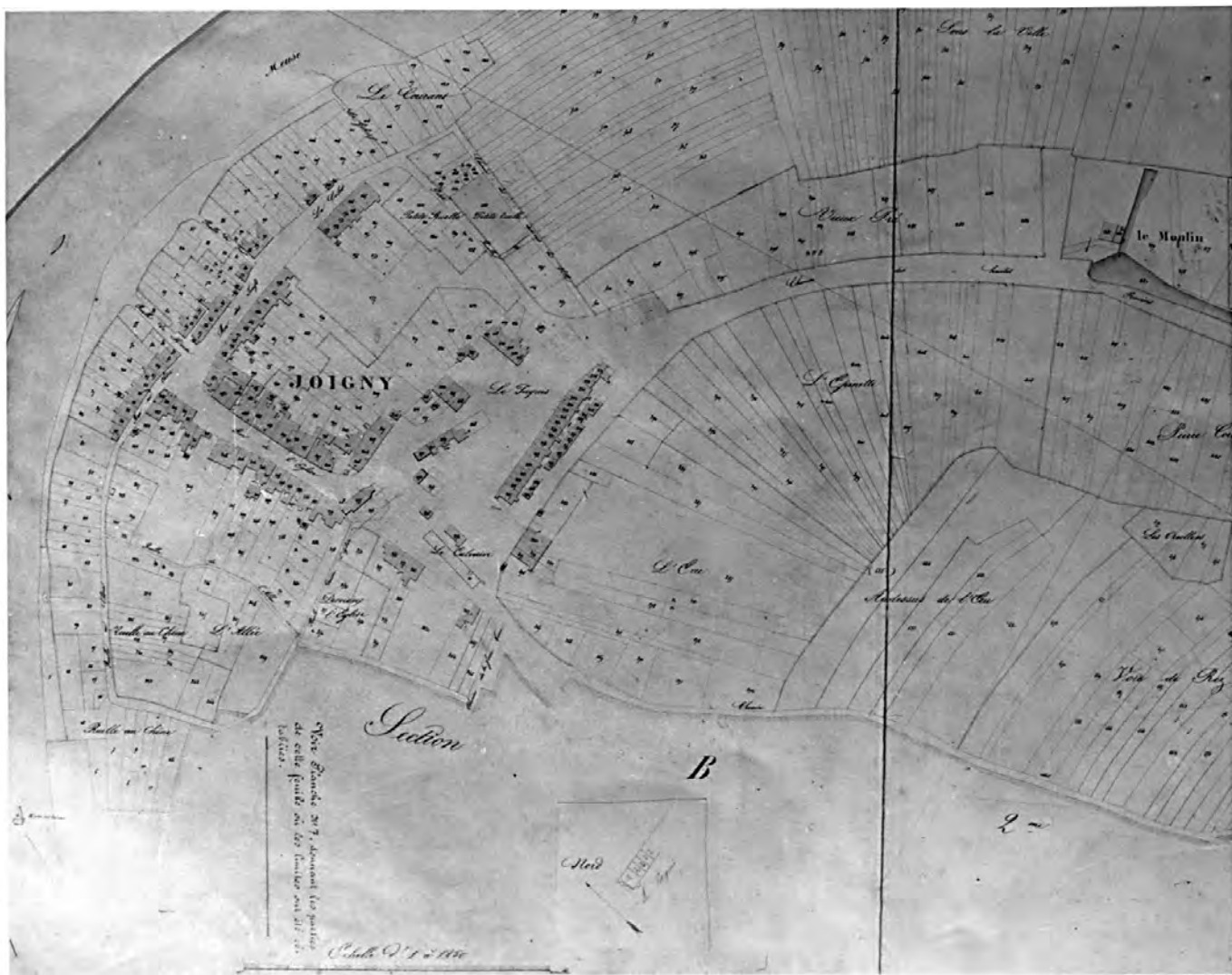
A.D. Marne : G 262.

Bibliographie

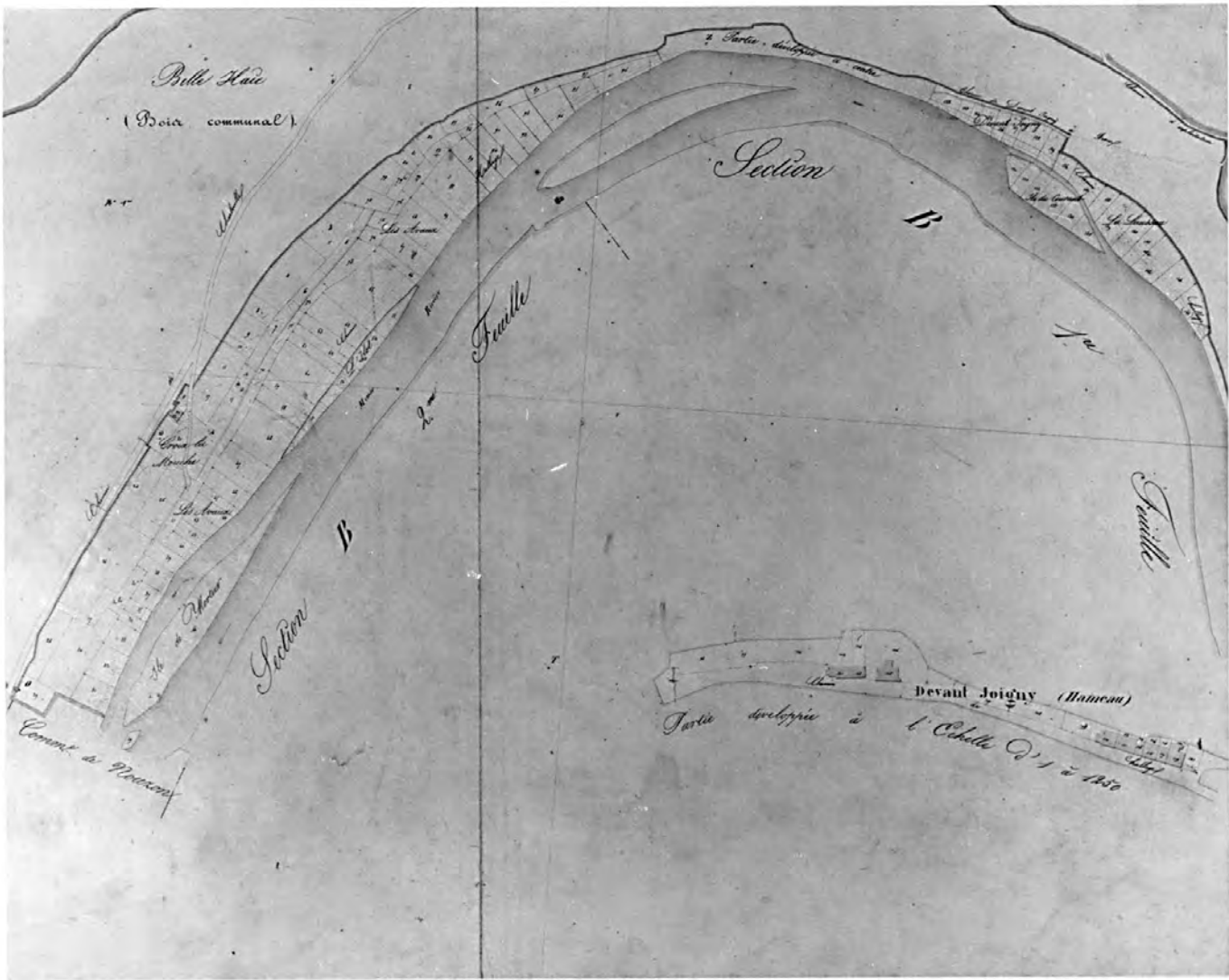
NOEL (A.), dom.. *Notice historique sur le canton de Charleville.* p. 221.

SAIGE (E.), LACAILLE (H.), LABANDE (L.H.). *Trésor des chartes du comté de Rethel.* Tome 1, p. 328.

Doc. 4: Plan cadastral de 1835, section B1 du village, au
1:1 250 (A.C. Joigny-sur-Meuse).
Cl. Inv. J.Cl. STAMM 83.08.31 P.



Doc. 2 : Plan cadastral de 1835, section de devant Joigny
au 1:2 500 (détail).
Cl. Inv. J.CI. STAMM 83.08.30 P.



Doc. 3 : Plan cadastral de 1982, section AB, au 1:1 000.
Cl. Inv. J.C.I. STAMM 83.08.33 P.



Doc. 4 : Plan cadastral de 1982, section AC, au 1:2 000 (détail).
C1. Inv. J.C1. STAMM 83.08.39 P.

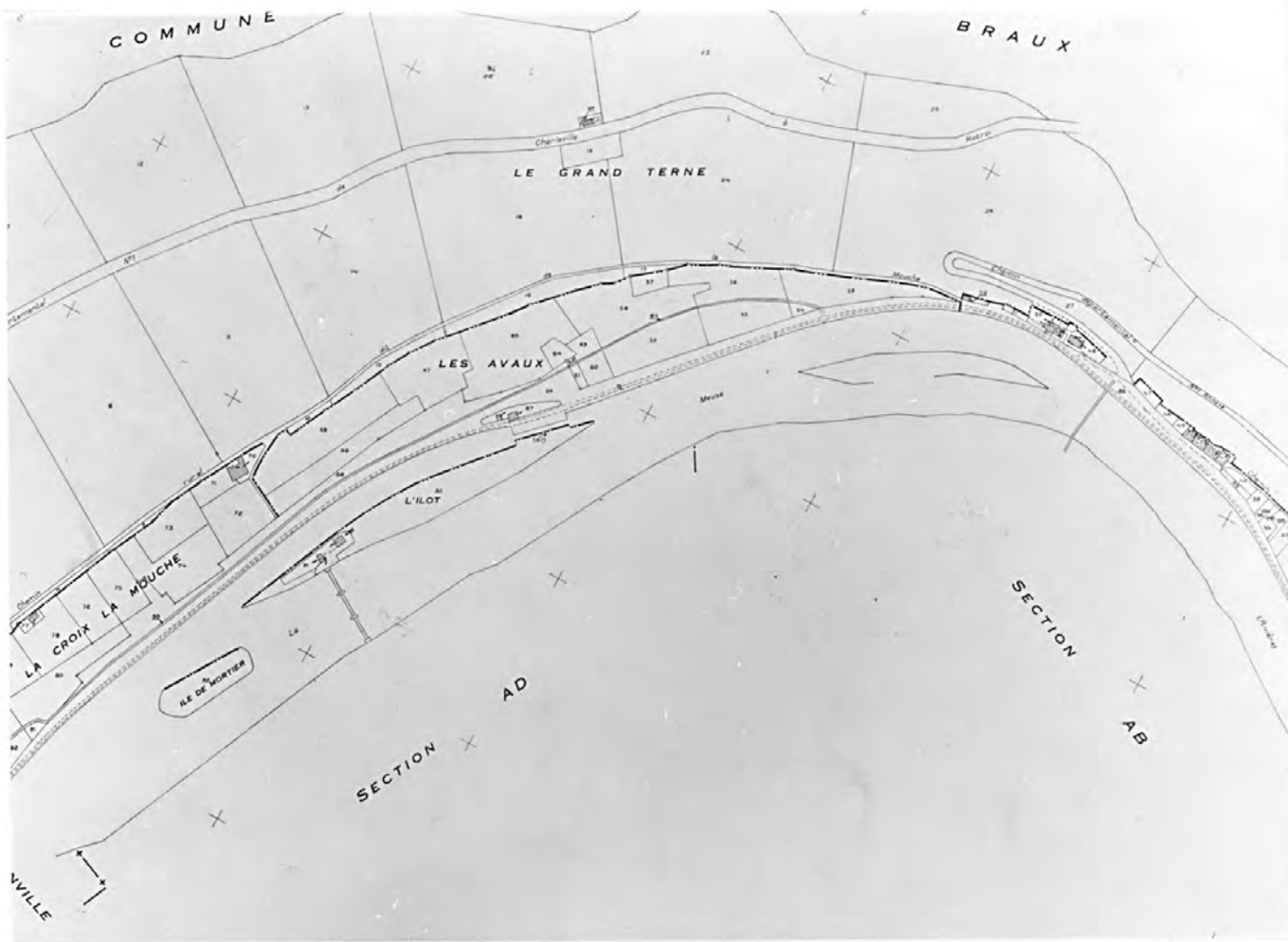


Fig. 1 : Vue aérienne depuis le Sud-Est : au premier plan, usine sur le site du moulin ; en haut à droite, Devant Joigny.
Cl. Inv. J.Cl. STAMM 87.08.255 X (254 X, 256 X).



Fig. 2 : Vue aérienne depuis le Sud-Est : plan rectangulaire.
Cl. Inv. J.C1. STAMM 87.08.253 X.



Fig. 3 : Vue depuis le Nord-Ouest : à l'arrière-plan, rocher des Grands Ducs.
Cl. Inv. J.Cl. STAMM 84.08.384 X (383 X.).

