

Département : 08

0023

Aire d'étude : NOUZONVILLE

Commune : JOIGNY SUR MEUSE

Dénomination : **MAISONS**

Coordonnées : LAMBERT1 XO = 0774240 XE = 0774850 YN = 0240690 YS = 0239850

Dossier de PRE INVENTAIRE NORMALISE établi en 1986 par BERTRAND PATRICE

(C) INVENTAIRE GENERAL, 1986

HISTORIQUE

MAISONS FIN 4E QUART 18E ET 19E SIECLES ; CHRONOGRAMMES : 1788, 1809, 1838, 1838, 1839, 1859, 1867, 1890, 1896.

DESCRIPTION

RECENSEMENT : ETUDIE : 4 REPERE : 130 BATI : 201

COMPOSITION D'ENSEMBLE

Parties constituantes : PARTIES AGRICOLES, ATELIER

MATERIAUX

Gros oeuvre : QUARTZITE, SCHISTE, MOELLON, CALCAIRE, BOIS, APPAREIL MIXTE, PIERRE DE TAILLE, ENDUIT

Couverture : ARDOISE, TUILE MECANIQUE, METAL EN COUVERTURE, MATERIAU SYNTHETIQUE EN COUVERTURE

TYPLOGIE : ATELIER DIT BOUTIQUE

Grand Rue

N° planche	N° voirie	Cadastre 1984	Cour	Boutique * P. agricole A	Pignon sur rue	Goutterot sur rue	Plan en L	Pierre	Pierre enduite	Chambranle bois	Indéterminé Brique B	Sous-sol	En rez-de- chaussée	Etage	Toit : maté- riaux	Toit : forme	Datation terrain
1	1	404	*			*			*			*		1	TM	LP	2ème 1/2 19e
1	3	82	*			*			*					1	A	LP	1838
1	4	400				*			*			*		1	A	C,VB	2ème 1/2 19e
1	5	79	*			*			*			*		1	TM	LP	1ère 1/2 19e
1	6	83				*			*			*		1	A	LP	19e
1	7	78	*			*			*					1	A	LP	19e
1	8	84				*		*						1	Sy	LP	19e
1	9	76				*			*			*		1	A	LP	19e
1	11	73				*		*						1	TM	LP	1809
2	14	204				*			*					1	A	1/2C	19e
1	15	72				*		*						1	TM	LP	19e
2	16	205- 206				*			*			*		1	A	LP	mi 19e
1	17	71				*			*					1	A	LP	19e
2	18	207				*			*			*		1	A	LP	1896
1	19	67				*			*					1	Sy	LP	1839
2	20	208				*					*			1	Sy	LP	1859

Grand Rue

N° planche	N° voirie	Cadastre 1984	Cour	Boutique * P. agricole A	Pignon sur rue	Goutterot sur rue	Plan en L	Pierre	Pierre enduite	Chambranle bois	Indéterminé Brique B	Sous-sol	En rez-de- chaussée	Etage	Toit : maté- riaux	Toit : forme	Datation terrain
1	21	66				*			*			*		1	A	LP	mi 19e
2	22	209- 210				*			*			*		1	Sy	LP	19e
2	23	62				*		*						1	A	LP	19e
2	24	526		*		*			*					1	TM	LP	19e
2	26-28	217- 468		*		*			*					1	A	LP	1788
2	27	59				*			*			*		1	A	LP	19e
2	30	218				*			*					1	Sy	LP	1ère 1/2 19e
2	31	56				*			*			*		1	A	LP	19e
2	39	47				*			*			*		1	A	LP	2ème 1/2 19e
2	41-43	45-46				*			*					1	A	LP	1890
2	45	43				*			*			*		1	A	LP	19e
2	47	42				*			*					1	A	1/2C	2ème 1/2 19e
2	49	41				*			*					1	Sy	1/2C	1867
2	51	32				*			*			*		1	A	1/2C	2ème 1/2 19e
2	53	31				*			*					1	Sy	LP	2ème 1/2 19e
2	55	30				*			*					1	A	LP	2ème 1/2 19e
2	57	29				*			*					1	TM	LP	2ème 1/2 19e
2	59	24				*			*					1	Sy	LP	2ème 1/2 19e

Rue au Chêne

N° planche	N° voirie	Cadastre 1984	Cour	Boutique * P. agricole A	Pignon sur rue	Goutterot sur rue	Plan en L	Pierre	Pierre enduite	Chambranle bois	Indéterminé Brique B	Sous-sol	En rez-de- chaussée	Etage	Toit : maté- riaux	Toit : forme	Datation terrain
2	1	22				*		*						1	A	LP	mi 19e
2	3	21				*			*					1	A	LP	19e
2	5	20				*			*					1	TM	LP	19e
2	7	18				*			*					1	TM	LP	19e
2	9	17				*			*					1	TM	LP	19e
2	11	16				*			*					1	TM	LP	19e
2	13	15				*			*					1	TM	LP	19e
2	15	14				*		*						1	A	LP	19e
2	17	13				*			*					1	TM	LP	19e

Rue des Juifs - rue du Culot

N° planche	N° voirie	Cadastré 1984	Cour	Boutique * P. agricole A	Pignon sur rue	Goutterot sur rue	Plan en L	Pierre	Pierre enduite	Chambranle bois	Indéterminé Brique B	Sous-sol	En rez-de- chaussée	Etage	Toit : maté- riaux	Toit : forme	Datation terrain
3	1	23				*			*					1	A	LP	mi 19e
3	2	160		A		*		*						1	To	LP	mi 19e
3	3	223				*			*					1	TM	LP	fin 19e
3	4	161				*			*					1	TM	LP	mi 19e
3	5	224				*			*			*			Sy	LP	19e
3	6	161				*			*					1	TM	LP	mi 19e
3	7	225				*			*			*			Sy	LP	19e
3	8	162				*			*			*			A	LP	mi 19e
3	9	225				*			*					1	TM	LP	19e
3	10	164				*			*			*			TM	LP	19e
3	11	226		*		*			*					1	A	LP	19e
3	12	163				*		*				*			A	LP	19e
3	13	227				*			*					1	Sy	LP	19e
3	14	174				*		*				*			To	LP	19e
3	15	498				*			*					1	A	LP	19e
3	16	185				*			*		*	*			A	LP	19e
3	17	246				*					*			1	A	LP	19e

Rue des Juifs - rue du Culot

N° planche	N° voirie	Cadastre 1984	Cour	Boutique * P. agricole A	Pignon sur rue	Goutterot sur rue	Plan en L	Pierre	Pierre enduite	Chambranle bois	Indéterminé Brique B	Sous-sol	En rez-de- chaussée	Etage	Toit : maté- riaux	Toit : forme	Datation terrain
3	18	186				*			*				*		TM	LP	19e
3	20	508				*			*			*	*		Sy	LP	19e
3	22	507				*			*				*		Sy	LP	19e
3	24	194				*			*					1	A	LP	mi 19e
3	26	213				*			*			*		1	TM	LP	mi 19e
3	28	214				*			*					1	TM	LP	mi 19e
3	30	215				*			*					1	TM	LP	mi 19e
3	32	216				*			*			*		1	A	LP	19e
3	34	221				*			*					1	TM	LP	mi 19e
3	36	220				*			*			*		1	TM	LP	mi 19e
3	38	219				*			*			*		1	A	LP	mi 19e

Ruelle de Meuse

N° planche	N° voirie	Cadastre 1984	Cour	Boutique * P. agricole A	Pignon sur rue	Goutterot sur rue	Plan en L	Pierre	Pierre enduite	Chambranle bois	Indéterminé Brique B	Sous-sol	En rez-de- chaussée	Etage	Toit : maté- riaux	Toit : forme	Datation terrain
3	1	496				*			*				*		A	LP	19e

Rue du Centre

N° planche	N° voirie	Cadastre 1984	Cour	Boutique * P. agricole A	Pignon sur rue	Goutterot sur rue	Plan en L	Pierre	Pierre enduite	Chambranle bois	Indéterminé Brique B	Sous-sol	En rez-de- chaussée	Etage	Toit : maté- riaux	Toit : forme	Datation terrain
6	1	199				*			*					1	Sy	LP	déb. 19e
6	3	198				*			*					1	Sy	LP	déb. 19e
6	5	196				*				*				1	Sy	LP	19e
6	7	192		A		*			*			*			A	LP	19e
6	9	191				*					*	*		1	TM	LP	19e
6	11	190				*					*	*		1	TM	LP	19e
6	13	146		*		*			*					1	A	LP	19e
6	15	145				*			*					1	A	LP	19e
6	17	144				*			*					1	TM	LP	19e
6	19	143				*			*					1	TM	LP	19e

Place Jules Fuzelier

N° planche	N° voirie	Cadastre 1984	Cour	Boutique * P. agricole A	Pignon sur rue	Goutterot sur rue	Plan en L	Pierre	Pierre enduite	Chambranle bois	Indéterminé Brique B	Sous-sol	En rez-de- chaussée	Etage	Toit : maté- riaux	Toit : forme	Datation terrain
6	2	88				*			*					1	A	1/2C	19e
6	4	89				*			*		*			1	A	LP	19e
6	6	90				*			*					1	A	LP	19e
6	8	91				*			*					1	A	LP	19e
6	10	92				*			*					1	A	LP	19e

Rue de la Gloire

N° planche	N° voirie	Cadastre 1984	Cour	Boutique * P. agricole A	Pignon sur rue	Gouterot sur rue	Plan en L	Pierre	Pierre enduite	Chambranle bois	Indéterminé Brique B	Sous-sol	En rez-de- chaussée	Etage	Toit : maté- riaux	Toit : forme	Datation terrain
6	1	96				*			*					1	A	LP	19e
6	2	97				*			*					1	A	LP	19e
6	3	98				*			*		*			1	TM	LP	19e
6	4	101				*			*					1	TM	LP	19e
6	5	102		A		*			*		*			1	TM	LP	19e
6	6	105				*			*		*			1	A	LP	19e
6	7	106				*			*		*			1	A	LP	19e
6	8	109				*			*		*			1	TM	LP	19e
6	9	110				*			*		*			1	A	LP	19e
6	10	113				*			*			*			TM	LP	19e
6	11	114				*		*						1	A	LP	19e
6	12	117				*			*					1	A	LP	19e
6	13	125				*			*			*			TM	LP	19e
6	14	126		A		*			*			*			A	LP	mi 19e
6	15	129				*			*					1	TM	LP	19e
6	16	130				*			*					1	A	LP	19e
6	17	133				*			*					1	TM	LP	19e

Rue de Derrière les Boutiques

N° planche	N° voirie	Cadastre 1984	Cour	Boutique * P. agricole A	Pignon sur rue	Gutterot sur rue	Plan en L	Pierre	Pierre enduite	Chambranle bois	Indéterminé Brique B	Sous-sol	En rez-de- chaussée	Etage	Toit : maté- riaux	Toit : forme	Datation terrain
6	1	395				*			*					1	TM	LP	19e
6	2	396				*			*					1	A	1/2C	19e

Rue de la Gare

N° planche	N° voirie	Cadastre 1984	Cour	Boutique * P. agricole A	Pignon sur rue	Goutterot sur rue	Plan en L	Pierre	Pierre enduite	Chambranle bois	Indéterminé Brique B	Sous-sol	En rez-de- chaussée	Etage	Toit : maté- riaux	Toit : forme	Datation terrain
4	1	140				*			*					1	A	LP	19e
5	2	357				*			*					1	A	1/2C	fin 19e
4	3	139				*			*					1	A	LP	1838
4	4	361				*			*		*			1	TM	LP	fin 19e
4	6	364	*			*			*					1	A	1/2C	fin 19e
4	8	365				*			*		*			1	Sy	LP	fin 19e
4	9	593		A		*			*					1	TM	LP	19e
4	10-12	135- 136				*			*		*			1	A	LP	fin 19e
4	13	337- 594				*			*					1	TM	LP	19e
4	14	134				*			*		*			1	A	LP	fin 19e
4	15	338				*			*					1	TM	LP	19e
4	17	340				*			*					1	TM	LP	19e
4	19	341				*			*		*			1	TM	LP	19e
4	21	342				*			*					1	TM	LP	19e
4	23	343				*			*					1	TM	LP	19e
5	31	323				*			*					1	TM	LP	19e
5	33	320				*			*	B	*			1	A	LP	19e
5	35	319				*			*	*				1	TM	LP	19e
5	37	318				*			*		*			1	A	LP	mi 19e
5	39	315				*			*		*			1	A	LP	mi 19e
5	43	310				*			*		*			1	A	1/2C	fin 19e

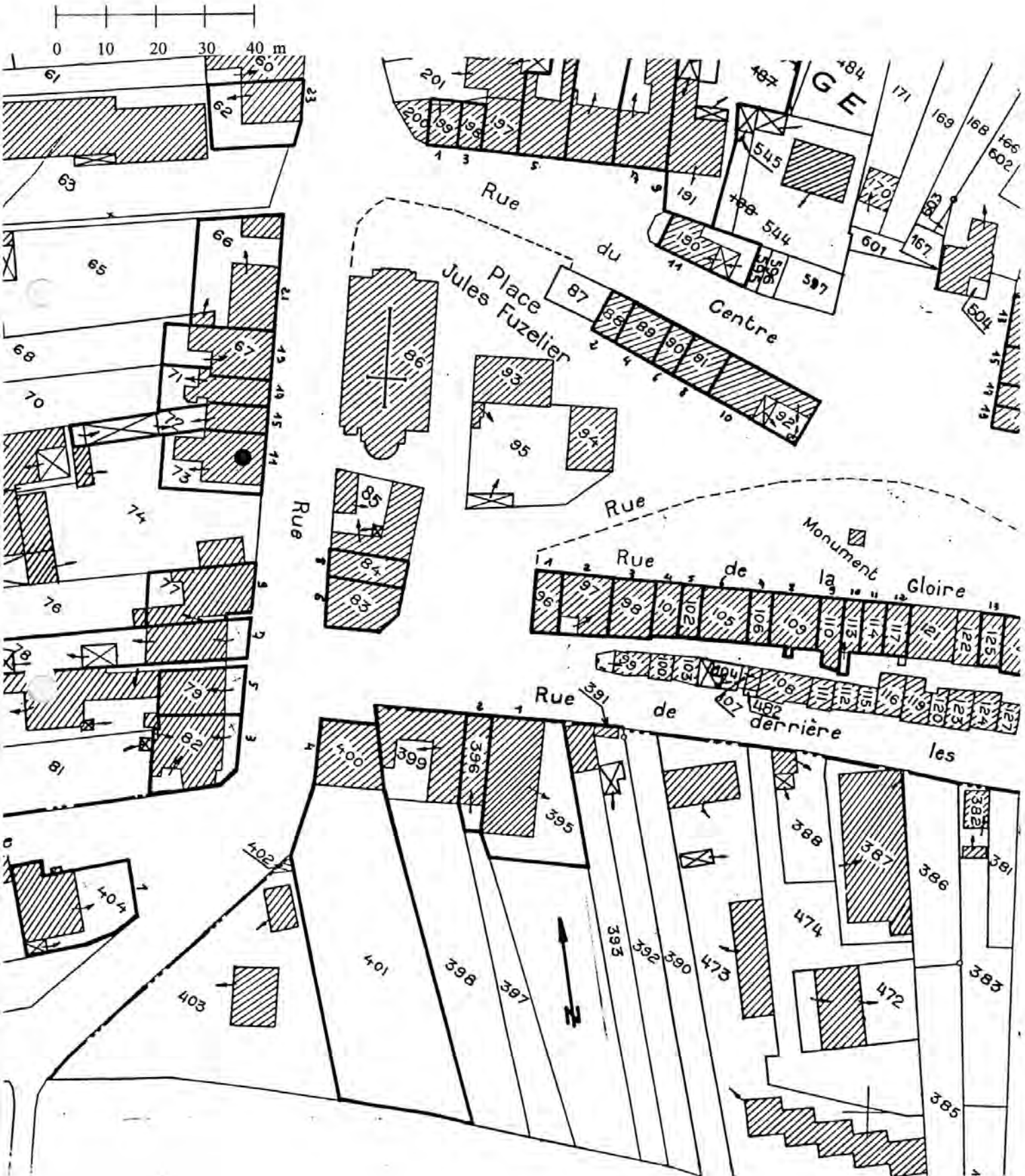
Devant Joigny

N° planche	N° voirie	Cadastre 1984	Cour	Boutique * P. agricole A	Pignon sur rue	Goutterot sur rue	Plan en L	Pierre	Pierre enduite	Chambranle bois	Indéterminé Brique B	Sous-sol	En rez-de- chaussée	Etage	Toit : maté- riaux	Toit : forme	Datation terrain
7	1	44				*			*					1	A	LP	19e
7	2	43				*			*					1	A	LP	19e
7	3	42				*			*					1	A	LP	19e

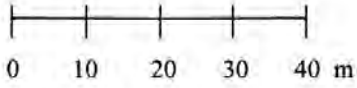
TABLE DES ILLUSTRATIONS

- Des. 1 Enregistrement du repérage d'après le plan cadastral, section AB, 1982 : Grand rue.
- Des. 2 Enregistrement du repérage d'après le plan cadastral, section AB, 1982 : Grand rue et rue au Chêne.
- Des. 3 Enregistrement du repérage d'après le plan cadastral, section AB, 1982 : rue des Juifs, rue du Culot, ruelle de Meuse.
- Des. 4 Enregistrement du repérage d'après le plan cadastral, section AB, 1982 : rue de la Gare.
- Des. 5 Enregistrement du repérage d'après le plan cadastral, section AB, 1982 : rue de la Gare.
- Des. 6 Enregistrement du repérage d'après le plan cadastral, section AB, 1982 : rue du Centre, place Jean Fuzelier, rue de la Gloire, rue de Derrière, les Boutiques.
- Des. 7 Enregistrement du repérage d'après le plan cadastral, section AC, 1982 : devant Joigny.
- Fig. 1 Maisons 26-30 Grand rue : élévations antérieures. 85080319X
- Fig. 2 Maisons 10-14 rue de la Gare : élévations antérieures, trois-quart gauche. 83080578X
- Fig. 3 Maison 37 rue de la Gare : élévation antérieure. 83080577X

Des. 1 Plan cadastral : localisation des œuvres repérées
Section AB, plan renouvelé pour 1963, édition à jour pour 1982



Des. 2 Plan cadastral : localisation des œuvres repérées
Section AB, plan renouvelé pour 1963, édition à jour pour 1982



Des. 3 Plan cadastral : localisation des œuvres repérées
Section AB, plan renouvelé pour 1963, édition à jour pour 1982



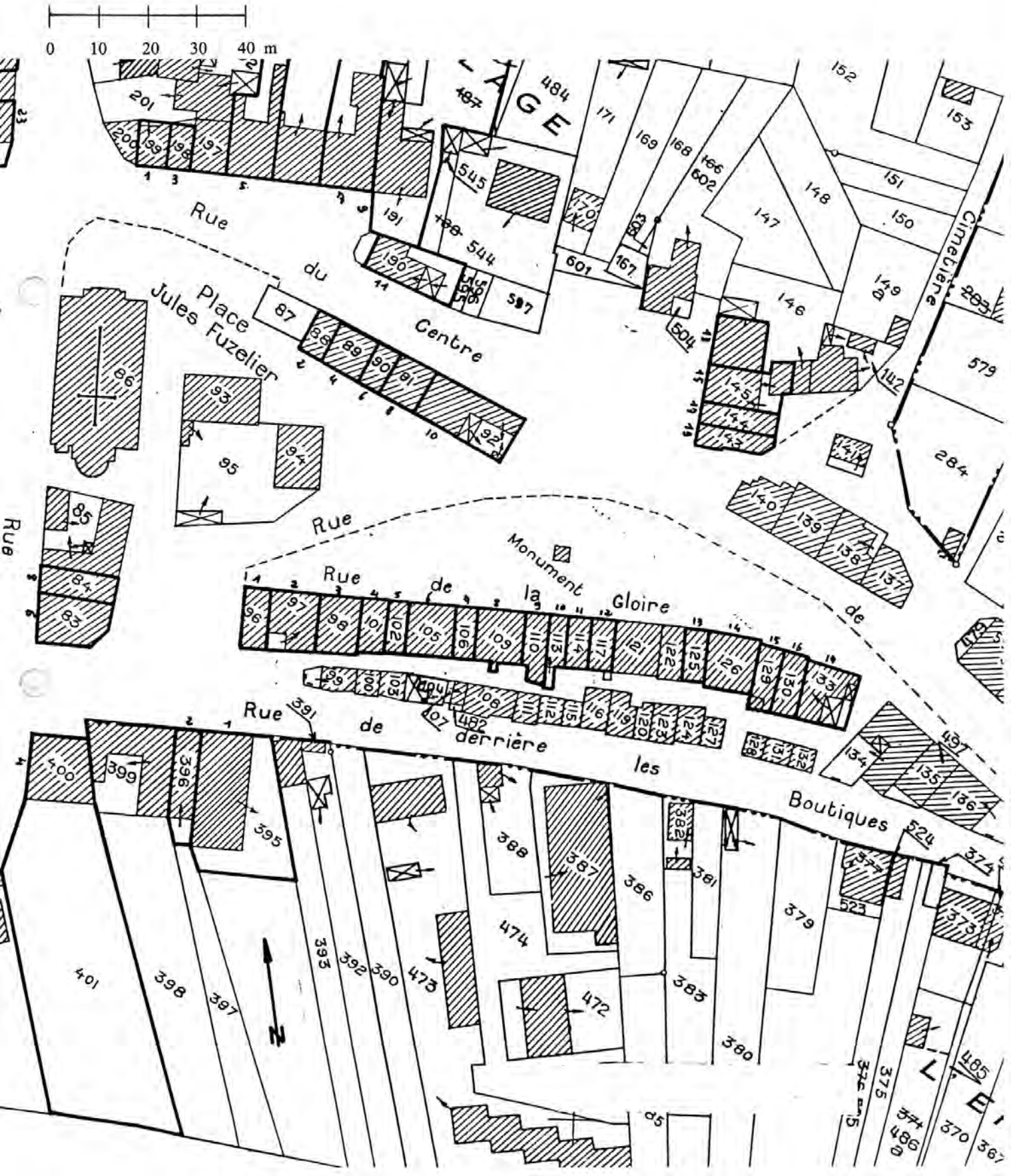
Des. 4 Plan cadastral : localisation des œuvres repérées
Section AB, plan renouvelé pour 1963, édition à jour pour 1982



Des. 5 Plan cadastral : localisation des œuvres repérées
Section AB, plan renouvelé pour 1963, édition à jour pour 1982



Des. 6 Plan cadastral : localisation des œuvres repérées
Section AB, plan renouvelé pour 1963, édition à jour pour 1982



Des. 7 Plan cadastral : localisation des œuvres repérées
Section AB, plan renouvelé pour 1963, édition à jour pour 1982

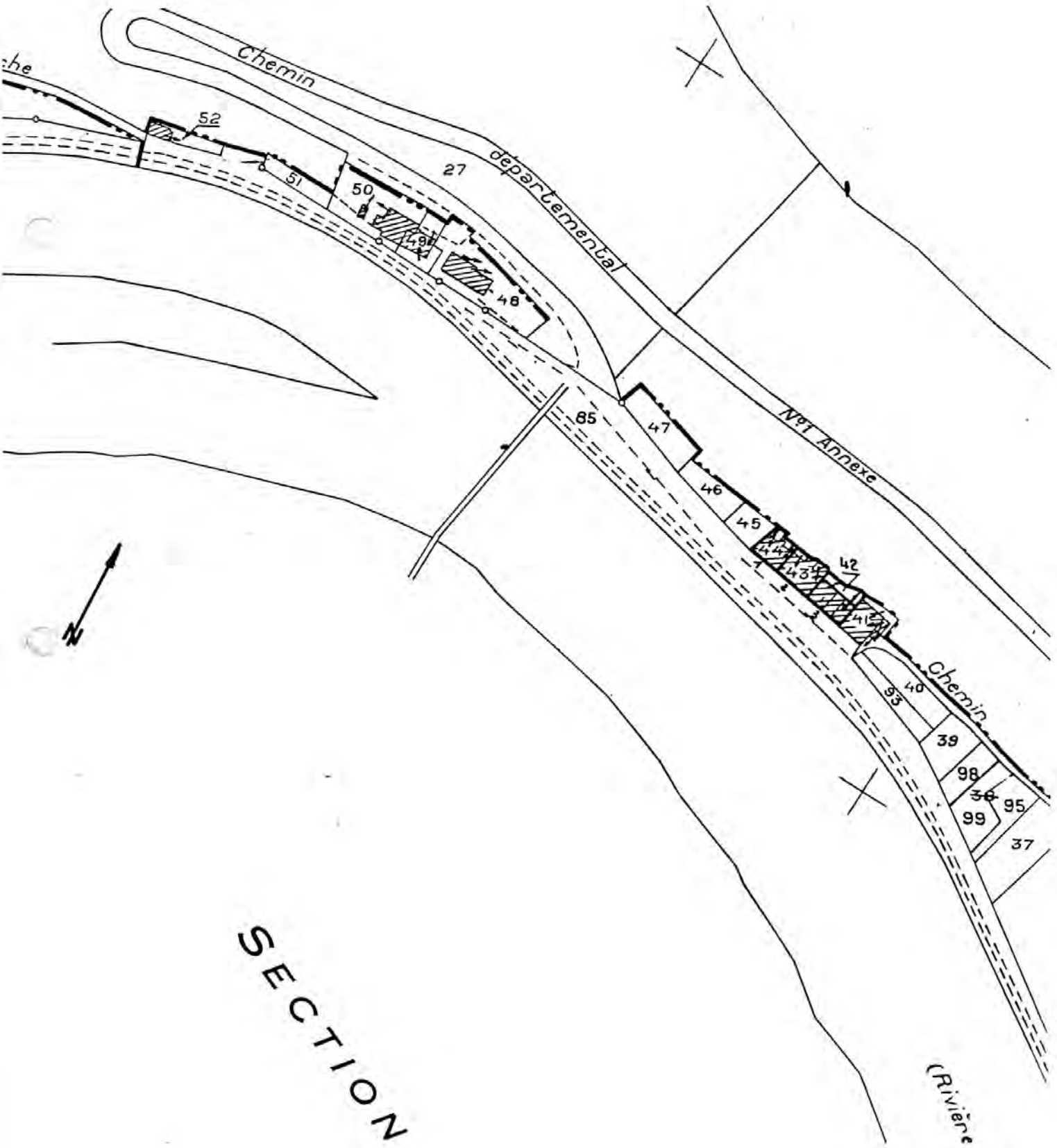
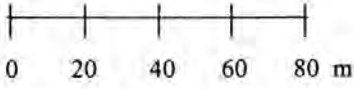


Fig. 1 : Maisons 30, 28, 26 Grand rue : élévations antérieures.
Cl. Inv. J.Cl. STAMM 85.08.319 X.



Fig. 2 : Maisons 10, 12, 14 rue de la Gare : élévations antérieures,
3/4 gauche.
Cl. Inv. J.C1. STAMM 83.08.578 X.



Fig. 3 : Maison 37 rue de la Gare : élévation antérieure.
Cl. Inv. J.CI. STAMM 83.08.577 X.

