

Département : 08

0022

Aire d'étude : NOUZONVILLE

Commune : GESPUNSART

Adresse : PLACE DES PAQUIS

Dénomination : **FONTAINE**

Coordonnées : LAMBERT1 X = 0779330 Y = 0238680

Cadastre : 1979 E1

PROPRIETE PUBLIQUE

Dossier de PRE INVENTAIRE NORMALISE établi en 1986 par BERTRAND PATRICE

(C) INVENTAIRE GENERAL, 1986

HISTORIQUE

FONTAINE CONSTRUITE SELON UN PROJET DE L'ARCHITECTE A. MARION DE 1846.

DESCRIPTION

SITUATION : EN VILLAGE

MATERIAUX

Gros oeuvre : CALCAIRE, FONTE

08 GESPUNSART

Place des Paquis
FONTAINE

DOCUMENTATION

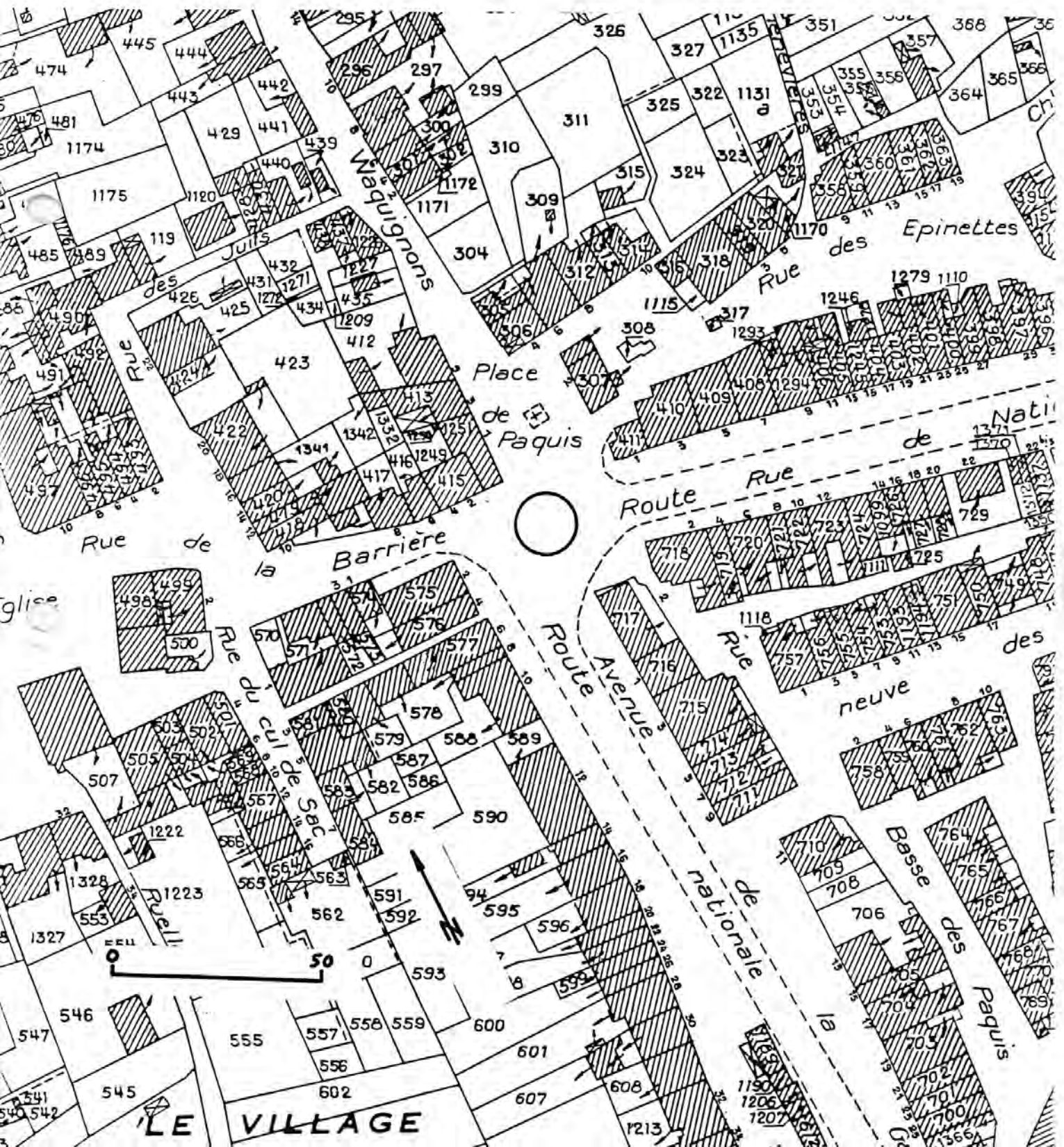
Archives

A.C. Gespunsart : C 45.

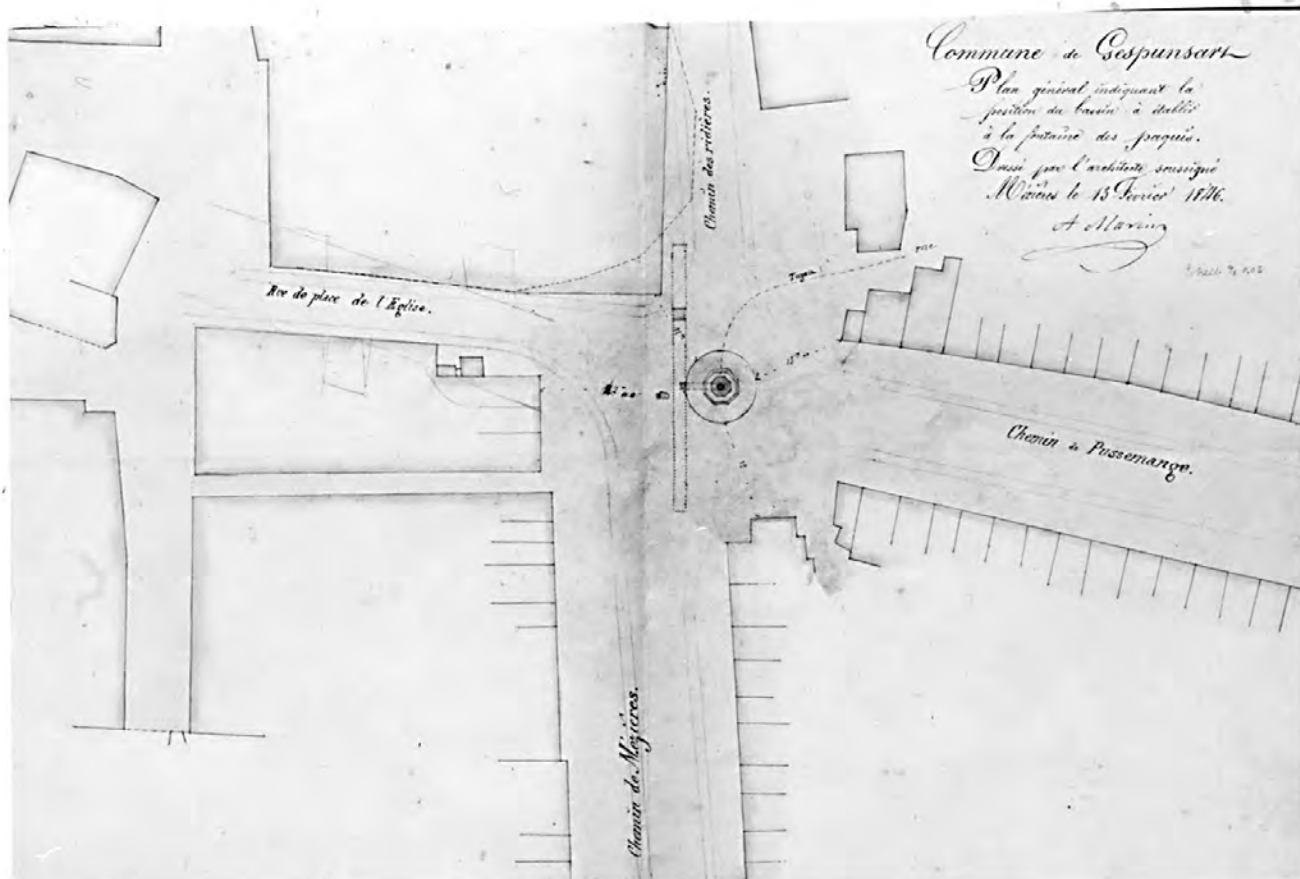
Bibliographie

PECHENARD (P.L.), mgr.. *Histoire de Gespunsart*. p. 259.

Des. : Plan-masse et de situation extrait du plan cadastral de 1984, section E1, au 1:1 250.



Doc. 1 : Projet établi en 1846 par A. Marion (A.C. Gespunsart) : plan
de situation.
Cl. Inv. J.Cl. STAMM 84.08.400 X.



Doc. 2 Projet établi en 1846 par A. Marion (A.C. Gespunsart) : plan et élévation.

Cliché Inv. J.-Cl. STAMM 84.08.401 X

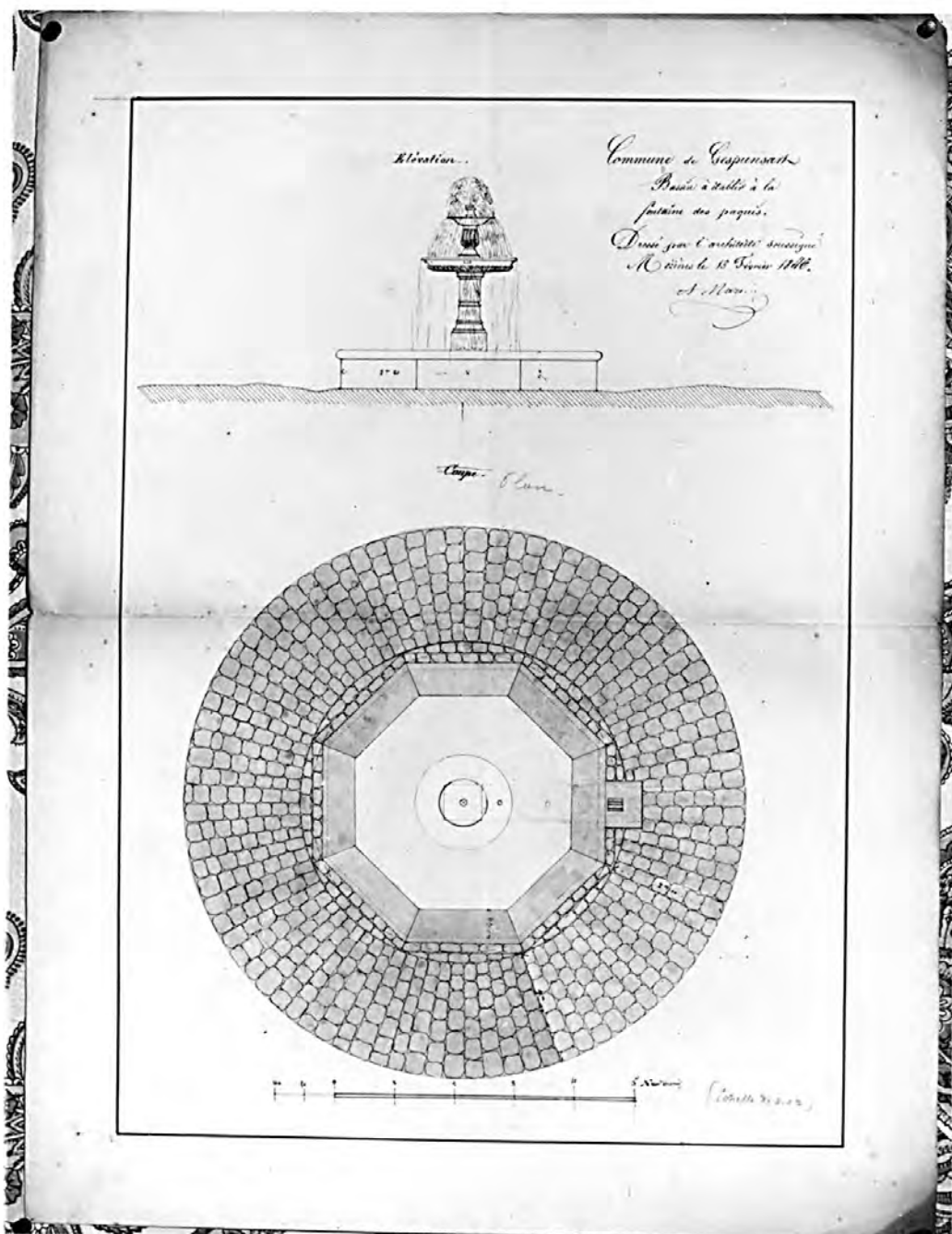


Fig. 1 Ensemble depuis le Nord-Est.

Cliché Inv. J.-Cl. STAMM 83.08.595 X

