

Département : 08

0021

Aire d'étude : NOUZONVILLE

Commune : GESPUNSART

Adresse : PLACE DE L'EGLISE

Dénomination : **FONTAINE**

---

Coordonnées : LAMBERT1 X = 0779230 Y = 0238750

PROPRIETE PUBLIQUE

Dossier de PRE INVENTAIRE NORMALISE établi en 1986 par BERTRAND PATRICE

(C) INVENTAIRE GENERAL, 1986

---

#### **HISTORIQUE**

FONTAINE CONSTRUITE DEBUT 3E QUART 19E SIECLE SELON UN PROJET DE 1860 PAR L'AGENT VOYER DU CANTON DE CHARLEVILLE.

#### **DESCRIPTION**

SITUATION : EN VILLAGE

#### MATERIAUX

Gros oeuvre : CALCAIRE, FONTE

08 GESPUNSART

Place de l'Eglise  
FONTAINE

---

DOCUMENTATION

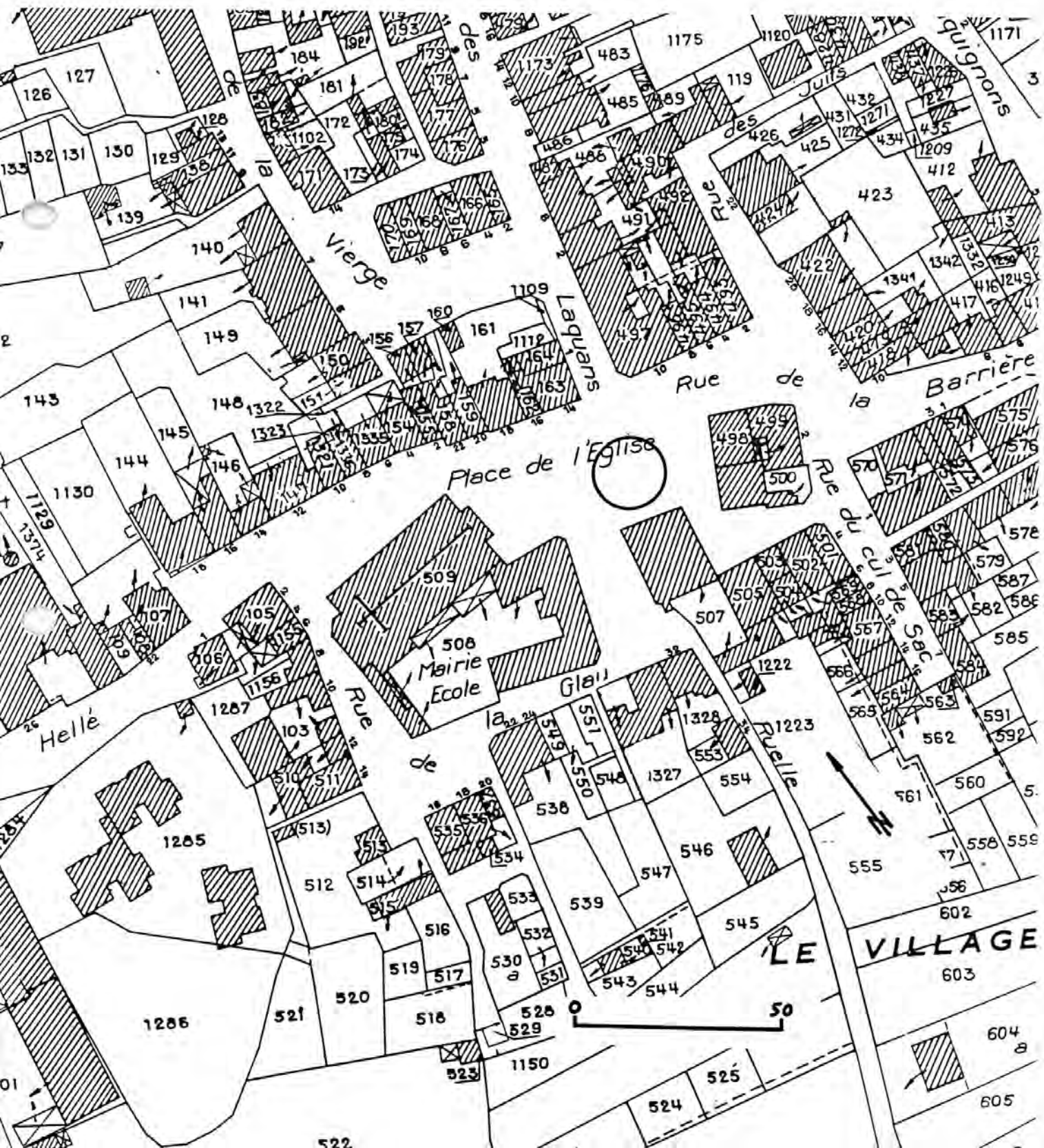
Archives

A.C. Gespunsart : C 45.

Bibliographie


PECHENARD (P.L.), mgr.. *Histoire de Gespunsart*. p. 271.

Des. : Plan-masse et de situation extrait du plan cadastral de 1984, section E1, au 1:1 250.



Doc. 1 Projet dressé par l'agent-voyer du canton de Charleville en 1860  
(A.C. Gespunsart) : plan.

Cliché Inv. J.-Cl. STAMM 84.08.399 X



Doc. 2 Projet dressé par l'agent-voyer du canton de Charleville en 1860 (A.C. Gespunsart) : coupe.

Cliché Inv. J.-Cl. STAMM 84.08.398 X

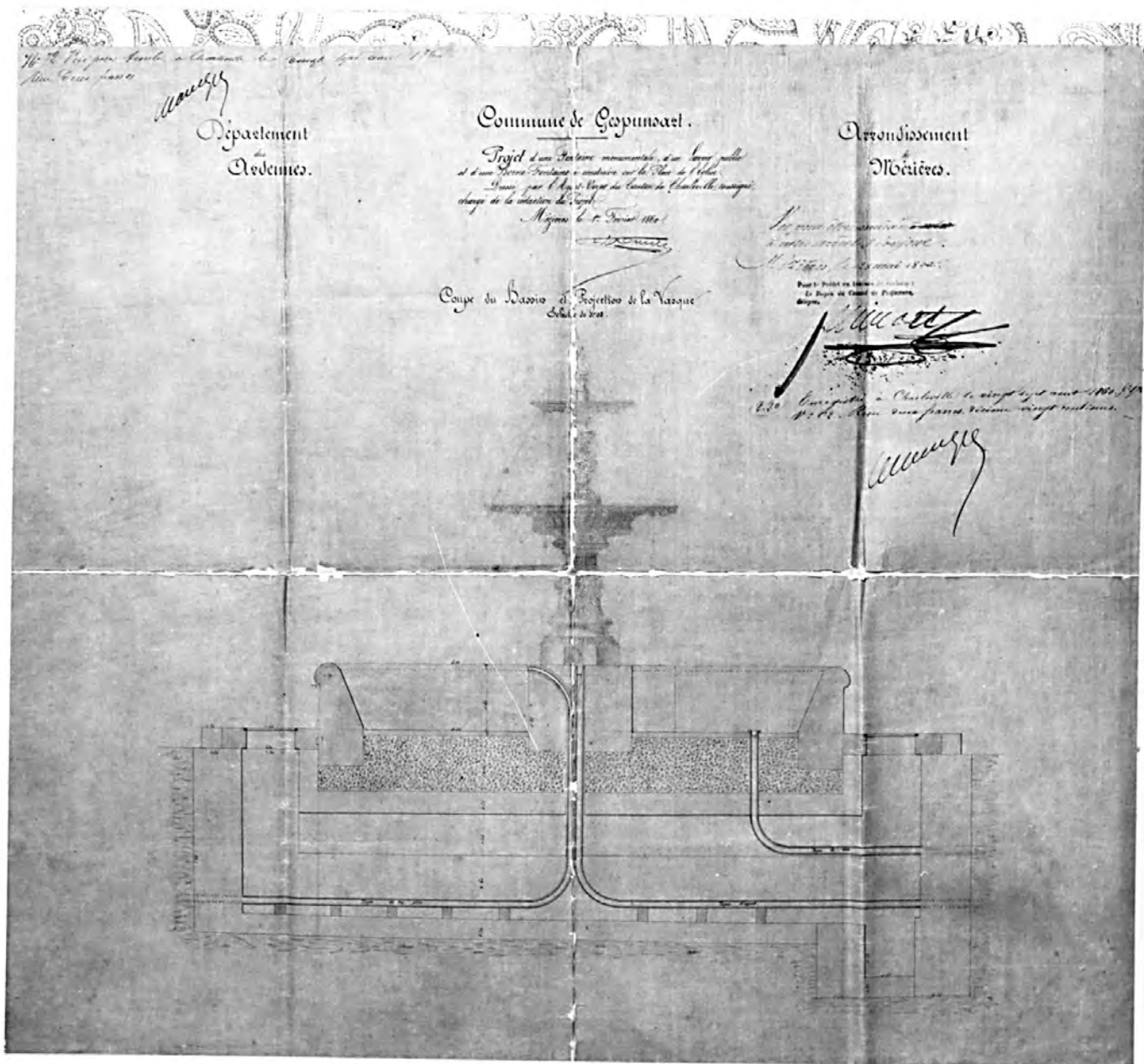




Fig. 1 : Ensemble.  
Cl. Inv. J.Cl. STAMM 91.08.6 X.



Fig. 2 : Ensemble.  
Cl. Inv. J.Cl. STAMM 91.08.7 X.

