

Département : 08

0005

Aire d'étude : NOUZONVILLE

Commune : GESPUNSART

Dénomination : MAISONS

Coordonnées : LAMBERT1 XO = 0778770 XE = 0780860 YN = 0239230 YS = 0237920

Dossier de PRE INVENTAIRE NORMALISE établi en 1986 par BERTRAND PATRICE

(C) INVENTAIRE GENERAL, 1986

HISTORIQUE

EDIFICES FIN 18E, 19E SIECLES ; CHRONOGRAMMES : 1807, 1839, 1842, 1843, 1883, 1897.

DESCRIPTION

RECENSEMENT : ETUDIE : 1 REPERE : 369 BATI : 458

COMPOSITION D'ENSEMBLE

Parties constituantes : PARTIES AGRICOLES, ATELIER

MATERIAUX

Gros oeuvre : QUARTZITE, SCHISTE, MOELLON, CALCAIRE, BOIS, APPAREIL MIXTE, ENDUIT
Couverture : ARDOISE, TUILE MECANIQUE, METAL EN COUVERTURE

TPOLOGIE : ATELIER DIT BOUTIQUE

Rue de Hellé

N° planche	N° voirie	Cadastre 1984	Cour	Boutique * P. agricole A	Pignon sur rue	Goutterot sur rue	Plan en L	Pierre	Pierre enduite	Chambranle bois	Indéterminé Brique B	Sous-sol	En rez-de- chaussée	Etage	Toit : maté- riaux	Toit : forme	Datation terrain
1	1	106			*				*			*			TM	LP	19e
1	2	155				*			*		*		1	1	TM	LP	19e
1	3	100	*F	A			*		*				1	1	A	1/2C	18e?
1	4	154				*		*			*		1	1	To	LP	19e
1	6	1335		A.		*			*				1	1	A	LP	19e
1	8	1336				*			*		*		1	1	A	LP	19e
1	10	1321				*			*				1	1	TM	LP	2ème 1/2 19e
1	14	146				*			*				1	1	A	LP	2ème 1/2 19e
1	16	145		A.		*			*		*		1	1	A	1/2C	19e
1	20	107				*			*		*		1	1	A	1/2C	2ème 1/2 19e
1	22	108				*			*		*		1	1	TM	LP	19e
1	26	1373	brasserie														
1	30	115				*			*				1	1	TM	LP	fin 19e
1	32	116				*			*				1	1	TM	LP	fin 19e
1	34	118				*		*			*		1	1	TM	LP	fin 19e
1	36	119				*		*			*		1	1	TM	LP	fin 19e
1	38	119				*		*			*		1	1	TM	LP	fin 19e
1	40	120				*			*		*		1	1	TM	LP	fin 19e
1	42	121				*			*		*		1	1	TM	LP	fin 19e

Rue des Laquans

N° planche	N° voirie	Cadastre 1984	Cour	Boutique * P. agricole A	Pignon sur rue	Goutterot sur rue	Plan en L	Pierre	Pierre enduite	Chambranle bois	Indéterminé Brique B	Sous-sol	En rez-de- chaussée	Etage	Toit : maté- riaux	Toit : forme	Datation terrain
2	1	164				*			*			*		1	TM	LP	fin 19e
2	2	491				*			*					1	TM	LP	19e
2	3	176				*			*					1	TM	LP 1/2C	fin 19e
2	4	488				*			*			*		1	TM	LP	2ème 1/2 19e
2	5	177				*			*			*		1	TM	LP	fin 19e
2	6	187				*				*	*			1	TM	LP	2ème 1/2 19e
2	7	178				*			*			*		1	TM	LP	19e
2	8	485				*			*			*		1	TM	LP	19e
2	8bis	483				*			*					1	TM	LP	19e
2	9	179				*			*			*		1	TM	LP	19e
2	10	1173				*			*			*		1	A	LP	19e
2	11	193				*			*			*		1	TM	LP	19e
2	12	1173				*			*					1	A	LP	19e
2	13	194				*			*					1	TM	LP	19e
2	14	1173				*			*					1	TM	LP	19e
2	15	195				*			*			*		1	A	LP	19e
2	16	479				*			*			*		1	TM	LP	2ème 1/2 19e
2	17	196				*			*			*		1	A	LP	19e
2	18	478				*			*			*		1	TM	LP	2ème 1/2 19e
2	19	197	*		*			*						1	-	LP	19e
2	20	475				*			*			*		1	Sy	LP	2ème 1/2 19e

Rue des Laquans

N° planche	N° voirie	Cadastre 1984	Cour	Boutique * P. agricole A	Pignon sur rue	Goutterot sur rue	Plan en L	Pierre	Pierre enduite	Chambranle bois	Indéterminé Brique R	Sous-sol	En rez-de- chaussée	Etage	Toit : maté- riaux	Toit : forme	Datation terrain
2	21	215				*			*					1	TM	LP	fin 18e
2	22	474		*		*			*					1	A	1/2C	2ème 1/2 19e
2	22bis	474				*		*						1	TM	LP	19e
2	22ter	474				*		*						1	To	LP	19e
2	24	469				*		*				*		1	TM	LP	1807
2	24bis	467				*		*						1	TM	1V	2ème 1/2 19e
2	25	1220				*			*					1	TM	LP	19e
2	25bis	217				*		*				*		-	TM	LP	19e
2	26	466				*			*	*				1	TM	LP	2ème 1/2 19e
2	27	226		A.		*		*				*			TM	LP	19e
2	28	465				*			*	*				1	TM	LP	2ème 1/2 19e
2	29	227				*		*				*		1	A	LP	19e
3	29bis	1347				*		*				*			TM	LP	19e
3	30	464				*		*				*			TM	LP	mi 19e
3	31	1346				*		*				*		1	A	LP	19e
3	31bis	1346				*		*						1	A	LP	19e
3	32	463				*		*				*	*		TM	LP	mi 19e
3	33	231					*		*			*		1	A	LP	19e
3	33bis	234				*		*		*		*		1	A	LP	19e
3	33ter	233				*		*	*			*			A	LP	19e
3	34	459				*		*				*			To	LP	mi 19e

Rue Haute

N° planche	N° voirie	Cadastre 1984	Cour	Boutique * P. agricole A	Pignon sur rue	Gouterot sur rue	Plan en L	Pierre	Pierre enduite	Chambranle bois	Indéterminé Brique B	Sous-sol	En rez-de- chaussée	Etage	Toit : maté- riaux	Toit : forme	Datation terrain
3	0	242- 243		A.		*		*						1	A	LP	19e
3	1	454				*			*			*		1	TM	LP	19e
3	2	1230				*			*					1	A	LP	19e
3	3	1156				*			*					1	TM	LP	19e
3	4	1231				*			*					1	TM	LP	19e
3	5	1157				*			*			*		1	A	LP	1842
3	6	1224				*			*					1	TM	LP	19e
3	7	1364				*		*				*		1	TM	LP	mi 19e
3	8	240				*			*			*		1	TM	LP	19e
3	10	239				*			*			*		1	TM	LP	19e
3	12	238				*			*			*		1	A	LP	19e
3	14	237				*			*					1	A	LP	19e
3	16	236				*			*			*		1	TM	LP	19e
3	18	1354				*			*			*		1	TM	LP	2ème 1/2 19e

Rue de la Vierge

N° planche	N° voirie	Cadastre 1984	Cour	Boutique * P. agricole A	Pignon sur rue	Goutterot sur rue	Plan en L	Pierre	Pierre enduite	Chambranle bois	Indéterminé Brique B	Sous-sol	En rez-de- chaussée	Etage	Toit : maté- riaux	Toit : forme	Datation terrain
4	1	160				*			*			*		1	TM	LP	19e
4	2	165				*			*			*			TM	LP	19e
4	4	166				*			*			*	*		A	LP	19e
4	5	149		A		*			*			*		1	TM	LP	19e
4	6	167				*			*			*		1	TM	LP	19e
4	7	141				*					*	*		1	A	LP	19e
4	8	168				*			*			*		1	A	LP	19e
4	9	139				*			*	*		*			TM	LP	18e?
4	10	169				*			*					1	TM	LP	19e
4	11	138				*			*	*		*			To	LP	18e?
4	12	170				*			*			*		1	TM	LP	19e
4	13	129				*			*	*		*	*		TM	LP	18e?
4	14	171		A		*			*			*		1	TM	LP	19e
4	16	182				*			*			*	*		A	LP	19e
4	18bis	1276				*			*					1	TM	LP	19e
4	18	1276				*			*			*		1	TM	LP	19e

Rue de l'Auche

N° planche	N° voirie	Cadastre 1984	Cour	Boutique * P. agricole A	Pignon sur rue	Goutterot sur rue	Plan en L	Pierre	Pierre enduite	Chambranle bois	Indéterminé Brique B	Sous-sol	En rez-de- chaussée	Etage	Toit : maté- riaux	Toit : forme	Datation terrain
4	1	190				*			*			*		1	TM	LP	19e
4	2	198				*		*					*		TM	LP	19e
4	2bis	198				*		*				*	*		TM	LP	19e
4	3	189				*			*			*		1	TM	LP	19e
4	4	200				*			*			*	*		TM	LP	19e
4	5	188				*			*			*		1	TM	LP	19e
4	6	201				*			*			*	*		TM	LP	19e
4	8	202				*			*				*		TM	LP	19e
4	10	203				*			*				*		TM	LP	19e
4	12	204				*					*	*		1	A	LP	2ème 1/2 19e
4	14	205- 206				*			*				*		TM	LP	19e
4	16	208		A		*			*					1	TM	LP	19e

Rue des Juifs

N° planche	N° voirie	Cadastre 1984	Cour	Boutique * P. agricole A	Pignon sur rue	Goutterot sur rue	Plan en L	Pierre	Pierre enduite	Chambranle bois	Indéterminé Brique B	Sous-sol	En rez-de- chaussée	Etage	Toit : maté- riaux	Toit : forme	Datation terrain
2	1	437- 438				*		*						1	To	LP	19e
2	2	440	*			*			*			*		1	TM	LP	2ème 1/2 19e
2	4	430				*		*		*		*	*		TM	LP	19e
2	6	1120	*			*		*		*		*			To	LP	19e
2	8	489				*			*			*		1	TM	LP	2ème 1/2 19e
2	10	490	*				*		*					1	TM	LP	19e
2	12	419				*			*					1	A	LP VB	2ème 1/2 19e
2	14	420				*			*			*		1	A	LP	2ème 1/2 19e
2	16	1341				*			*			*			A	LP	2ème 1/2 19e
2	18	421				*			*			*		1	A	LP	2ème 1/2 19e
2	20	422				*			*			*		1	A	LP	2ème 1/2 19e
2	22	425				*		*						1	A	LP	2ème 1/2 19e

Rue de la Glau

N° planche	N° voirie	Cadastre 1984	Cour	Boutique * P. agricole A	Pignon sur rue	Goutterot sur rue	Plan en L	Pierre	Pierre enduite	Chambranle bois	Indéterminé Brique B	Sous-sol	En rez-de- chaussée	Etage	Toit : maté- riaux	Toit : forme	Datation terrain
5	2-4	105				*		*						1	TM	LP	1839
5	6	155				*			*					1	TM	LP	19e
5	8	1156		A		*			*					1	TM	LP	19e
5	10	103- 1287	presbytère														
5	12	510				*			*					1+C	TM	LP	19e
5	14	511				*			*		*			1	TM	LP	mi 19e
5	16bis	513			*			*		*	*	*			TM	LP	1ère 1/2 19e
5	16	535				*			*					1	A	1/2C	2ème 1/2 19e
5	18	536				*			*					1+C	A	LP	2ème 1/2 19e
5	20	537				*			*					1	A	LP	2ème 1/2 19e
5	22	538					*		*		*			1	A	1/2C	2ème 1/2 19e
5	32	1328		A.		*		*			*			1	TM/ To	LP	mi 19e
5	36	507	*		*				*		*			1	Sy	1V	mi 19e

Place de l'Eglise

N° planche	N° voirie	Cadastre 1984	Cour	Boutique * P. agricole A	Pignon sur rue	Goutterot sur rue	Plan en L	Pierre	Pierre enduite	Chambranle bois	Indéterminé Brique B	Sous-sol	En rez-de- chaussée	Etage	Toit : maté- riaux	Toit : forme	Datation terrain
5	1	498				*			*		*		1	A	1/2C	19e	
5	2	493				*			*				1	A	LP	2ème 1/2 19e	
5	3	500				*			*		*		1	TM	LP	19e	
5	4	494				*			*		*		1	TM	LP	2ème 1/2 19e	
5	5	507				*			*		*		1	A	1/2C VB	1ère 1/2 19e	
5	6	495				*			*		*		1	Sy	LP	2ème 1/2 19e	
5	8	496				*			*				1+C	Sy	LP	2ème 1/2 19e	
5	10	497				*			*		*		1	TM	LP	2ème 1/2 19e	
5	14	163				*			*				1	A	LP	19e	
5	20	159				*			*		*		1	TM	LP	19e	
5	22	158				*			*				1	A	LP	fin 18e	

Rue des Waquignons

N° planche	N° voirie	Cadastré 1984	Cour	Boutique * P. agricole A	Pignon sur rue	Goutterot sur rue	Plan en L	Pierre	Pierre enduite	Chambranle bois	Indéterminé Brique B	Sous-sol	En rez-de- chaussée	Etage	Toit : maté- riaux	Toit : forme	Datation terrain
3	1	443				*			*			*		1	TM	LP	2ème 1/2 19e
3	2	302				*			*			*		1	TM	LP	2ème 1/2 19e
3	3	445	*			*		*				*		1	A	1/2C	2ème 1/2 19e
3	4	301				*			*			*		1	TM	LP	2ème 1/2 19e
3	5	448				*			*			*		1	TM	LP	2ème 1/2 19e
3	6	300				*			*			*		1	A	LP	2ème 1/2 19e
3	7	449				*			*					1	TM	LP	2ème 1/2 19e
3	9	449				*			*			*		1	TM	LP	2ème 1/2 19e
3	10	296				*			*			*		1	A	1/2C	19e
3	11	450		A.		*			*			*		1	TM	LP	lim. 18- 19e
3	13	451				*			*			*		1	TM	LP	19e
3	15	452				*			*			*	*		TM	LP	19e
3	17	452				*		*				*	*		TM	LP	19e
3	18	1262				*			*			*		1	TM	LP	mi 19e
3	19	453		*		*			*			*		1	TM	1/2C	2ème 1/2 19e

Rue des Waquignons

N° planche	N° voirie	Cadastre 1984	Cour	Boutique * P. agricole A	Pignon sur rue	Goutterot sur rue	Plan en L	Pierre	Pierre enduite	Chambranle bois	Indéterminé Brique B	Sous-sol	En rez-de- chaussée	Etage	Toit : maté- riaux	Toit : forme	Datation terrain
3	20	282				*			*			*		1	Sy	LP	2ème 1/2 19e
3	22	281				*			*			*		1	A	LP	2ème 1/2 19e
3	24	281				*			*					1	TM	LP	
3	-	274		*		*		*		*		*			To	LPou 1V	1ère 1/2 19e
	-	272		*		*		*		*		*			A(F)	LP	1ère 1/2 19e
		258- 259		*		*		*		*		*			To	LP	1ère 1/2 19e
3	32	1205		A		*		*		*	*		1	A	LP		2ème 1/2 19e

Place des Paquis

N° planche	N° voirie	Cadastre 1984	Cour	Boutique * P. agricole A	Pignon sur rue	Gutterot sur rue	Plan en L	Pierre	Pierre enduite	Chambranle bois	Indéterminé Brique B	Sous-sol	En rez-de- chaussée	Etage	Toit : maté- riaux	Toit : forme	Datation terrain
6	1	415		A		*			*			*		1	A C	C, 1/2C	mi 19e
6	2	307				*			*					1	TM	C	mi 19e
6	3	1251				*			*					1+1	A	LP	mi 19e
6	5	413				*			*			*		1	Sy	LP	mi 19e
6	7	412	*			*		*		*		*			To	LP	19e
6	9	1228				*			*					1	To	LP	19e

Rue de la Barrière

N° planche	N° voirie	Cadastre 1984	Cour	Boutique * P. agricole A	Pignon sur rue	Gutterot sur rue	Plan en L	Pierre	Pierre enduite	Chambranle bois	Indéterminé Brique B	Sous-sol	En rez-de- chaussée	Etage	Toit : maté- riaux	Toit : forme	Datation terrain
5	1	574				*			*					1+C	A	LP	mi 19e
5	2	415				*			*			*		1	A	LP	mi 19e
5	3	575				*			*			*		1+C	TM	LP	mi 19e
5	4	415				*			*			*		1	A	1/2C	mi 19e
5	5	571				*		*						1+C	To	LP	mi 19e
5	6	416				*			*			*		1+C	A	LP	1843
5	8	417				*			*			*		1	TM	LP	mi 19e
5	10	418	*				*		*					1	A	1/2C	mi 19e

Rue du Cul de Sac

N° planche	N° voirie	Cadastre 1984	Cour	Boutique * P. agricole A	Pignon sur rue	Gutterot sur rue	Plan en L	Pierre	Pierre enduite	Chambranle bois	Indéterminé Brique B	Sous-sol	En rez-de- chaussée	Etage	Toit : maté- riaux	Toit : forme	Datation terrain
5	0	505				*		*		*		*			TM	LP	1ère 1/2 19e
5	1	571				*		*					1	Sy	LP		mi 19e
5	1bis	503		A		*		*				*		To	LP		19e
5	2	501				*		*			*		1	TM	LP		19e
5	2bis	502				*		*			*	*		TM	LP		19e
5	3	581				*		*				*		To	LP		mi 19e
5	4	501				*		*			*		1	TM	LP		-
5	5	582				*		*				*		A	LP		mi 19e
5	6	569				*		*					1	TM	LP		-
5	7	584				*		*			*		1	A	LP		1883
5	8	568				*		*			*		1	A(F)	LP		mi 19e
5	10	567				*		*			*		1+C	TM	LP		mi 19e
5	12	567				*		*					1	TM	LP		mi 19e
5	12bis	567				*		*					1	TM	LP		mi 19e
5	14	566				*		*	*		*	*		TM	LP		mi 19e
5	16	565				*		*	*		*	*		TM	LP		mi 19e

Rue des Epinettes

N° planche	N° voirie	Cadastre 1984	Cour	Boutique * P. agricole A	Pignon sur rue	Goutterot sur rue	Plan en L	Pierre	Pierre enduite	Chambranle bois	Indéterminé Brique B	Sous-sol	En rez-de- chaussée	Etage	Toit : maté- riaux	Toit : forme	Datation terrain
6	1	316	*	*A	*			*						1	TM	LP	mi 19e
6	1bis	318				*		*						1	TM	LP	mi 19e
6	3	319				*		*						1	TM	LP	mi 19e
6	5	320		*		*		*						1	Sy	LP	2ème 1/2 19e
6	7	321		*		*		*		*			*		Sy	LP	mi 19e
6	6	309		A		*		*			*	*			TM	LP	19e
6	9	358				*		*			*			1	TM	LP	2ème 1/2 19e
6	10	314		A		*		*						1	TM/ TO	LP	19e
6	11	359				*		*			*			1	TM	LP	2ème 1/2 19e
6	13	360				*		*			*			1	TM	LP	2ème 1/2 19e
6	15	361				*		*			*			1	TM	LP	2ème 1/2 19e
6	17	362				*		*			*			1	TM	LP	2ème 1/2 19e
6	21	394				*		*			*			1	TM	LP	2ème 1/2 19e
6	23	1154				*		*						1	TM	LP	2ème 1/2 19e
6	25	1153	*			*		*			*			1	A	LP	2ème 1/2 19e

Rue de Pussemange

N° planche	N° voirie	Cadastre 1984	Cour	Boutique * P. agricole A	Pignon sur rue	Goutterot sur rue	Plan en L	Pierre	Pierre enduite	Chambranle bois	Indéterminé Brique B	Sous-sol	En rez-de- chaussée	Etage	Toit : maté- riaux	Toit : forme	Datation terrain
6	1	411				*			*					1	A	LP	19e
6	2	718				*			*			*		1	A	1/2C	19e
6	3	410				*			*					1	A	1/2C	19e
6	4	719				*			*			*		1	TM	1/2C	19e
6	5	409				*			*			*		1	A	LP	19e
6	6	720				*			*			*		1	TM	LP	19e
6	7	408				*			*					1	Sy	LP	19e
6	8	721				*			*			*		1	TM	LP	19e
6	9	1294				*			*					1	TM	LP	19e
6	10	722				*			*					1	TM	LP	19e
6	11	406				*			*			*		1	TM	LP	19e
6	13	405				*			*			*		1	TM	LP	19e
6	14	660		*		*			*					1	Sy	LP	19e
6	15	1245				*			*			*		1	A	LP	19e
6	17	404				*			*			*		1	A	LP	19e
6	19	403				*			*			*		1	A	LP	1ère 1/2 19e
6	21	402				*			*			*		1	TM	LP	2ème 1/2 19e
6	23	401				*			*			*		1	TM	LP	2ème 1/2 19e
6	24	1348				*			*	*		*		1	Sy	LP	19e
6	25	400				*			*			*		1	A	LP	2ème 1/2 19e

Rue de Pussemange

N° planche	N° voirie	Cadastre 1984	Cour	Boutique * P. agricole A	Pignon sur rue	Goutterot sur rue	Plan en L	Pierre	Pierre enduite	Chambranle bois	Indéterminé Brique B	Sous-sol	En rez-de- chaussée	Etage	Toit : maté- riaux	Toit : forme	Datation terrain
6	26	1349				*			*	*				1	Sy	LP	19e
6	27	398- 399				*			*					1	A	LP	2ème 1/2 19e
6	28	733				*			*					1	A	LP	19e
6	29	397				*			*					1	A	LP	2ème 1/2 19e
6	30	734				*			*					1	A	LP	19e
6	31	396				*			*			*			TM	LP	2ème 1/2 19e
6	32	735				*			*					1	A	LP	19e
6	33	1162				*			*			*			A	LP	2ème 1/2 19e
6	34	736				*		*				*		1	A	LP	mi 19e
6	35	391				*			*					1	TM	LP	2ème 1/2 19e
7	36	737				*			*			*		1	A	LP	2ème 1/2 19e
7	37	388		A		*			*					1	A	LP	2ème 1/2 19e
7	38	738				*			*			*		1	A	LP	2ème 1/2 19e
7	40	739					*		*			*		1	A	1/2C	2ème 1/2 19e
7	42	817					*		*			*		1	TM	LP	2ème 1/2 19e

Rue de Pussemange

N° planche	N° voirie	Cadastre 1984	Cour	Boutique * P. agricole A	Pignon sur rue	Goutterot sur rue	Plan en L	Pierre	Pierre enduite	Chambranle bois	Indéterminé Brique B	Sous-sol	En rez-de- chaussée	Etage	Toit : maté- riaux	Toit : forme	Datation terrain
7	43	380	*			*			*			*		1	A	1/2C	fin 19e
7	44	818				*			*			*		1	TM	LP	fin 19e
7	46	819	*			*			*			*		1	A	LP	fin 19e

Rue Neuve des Paquis

N° planche	N° voirie	Cadastre 1984	Cour	Boutique * P. agricole A	Pignon sur rue	Goutterot sur rue	Plan en L	Pierre	Pierre enduite	Chambranle bois	Indéterminé Brique B	Sous-sol	En rez-de- chaussée	Etage	Toit : maté- riaux	Toit : forme	Datation terrain
8	1	757		A		*			*			*		1	TM	LP	19e
8	2	758				*			*			*		1	Sy	LP	19e
8	3	756				*			*			*		1	TM	LP	19e
8	4	759				*			*			*		1	Sy	LP	19e
8	5	755				*			*			*		1	A	LP	19e
8	6	760				*			*			*		1	Sy	LP	19e
8	6bis	761				*		*		*				1	TM	LP	19e
8	7	754				*			*			*		1	TM	LP	19e
8	8	762				*			*	*				1	Sy	LP	19e
8	8bis	762				*		*		*				1	TM	LP	19e
8	9	753				*			*	*		*		1	TM	LP	19e
8	11	763				*			*			*		1	TM	LP	19e
8	13	1194				*			*			*		1	TM	LP	19e
8	14	800				*		*		*		*		1	TM	LP	19e
8	14bis	801				*		*		*			*		A	LP	19e
8	14ter	802				*		*		*			*		A	LP	19e
8	15	751				*			*			*		1	TM	LP	19e
8	16	803				*			*			*		1	TM	LP	fin 19e
8	16bis	804				*		*		*			*		TM	LP	19e

Rue Neuve des Paquis

N° planche	N° voirie	Cadastre 1984	Cour	Boutique * P. agricole A	Pignon sur rue	Goutterot sur rue	Plan en L	Pierre	Pierre enduite	Chambranle bois	Indéterminé Brique B	Sous-sol	En rez-de- chaussée	Etage	Toit : maté- riaux	Toit : forme	Datation terrain
8	17	750				*			*			*		1	TM	LP	19e
8	18	805				*			*			*		1	A	LP	fin 19e
8	19	748		A		*			*			*		1	TM	LP	19e
8	20	806				*			*			*		1	Sy	LP	fin 19e
8	21	746				*			*			*		1	TM	LP	19e
8	22	807				*			*			*		1	TM	LP	fin 19e
8	23	1295				*			*			*		1	TM	LP	19e
8	24	808	*			*			*			*		2	A	LP	fin 19e
8	25	1296				*			*	*		*		1	TM	LP	19e
8	27	744				*		*	*	*		*		1	TM	LP	19e
8	29	743				*			*			*		1	TM	LP	19e
8	31	742				*			*			*		1	TM	LP	19e
8	33	741				*			*			*		1	TM	LP	19e
8	35	1214				*			*	*		*		1	TM	LP	19e

Rue Basse des Paquis

N° planche	N° voirie	Cadastre 1984	Cour	Boutique * P. agricole A	Pignon sur rue	Gutterot sur rue	Plan en L	Pierre	Pierre enduite	Chambranle bois	Indéterminé Brique B	Sous-sol	En rez-de- chaussée	Etage	Toit : maté- riaux	Toit : forme	Datation terrain
8	1	764		A		*		*				*		1	A	1/2C VB	19e
8	3	765		A		*			*			*		1	TM	LP	19e
8	5	766				*			*			*		1	TM	LP	19e
8	7	767				*			*			*		1	TM	LP	19e
8	9	768				*			*			*		1	TM	LP	19e
8	11	770				*			*			*			TM	LP	19e
8	13	769		A		*			*	*		*			TM	LP	19e
8	15	698				*			*			*		1	TM	LP	2ème 1/2 19e
8	17	697	*			*			*			*		1	A	1/2C	2ème 1/2 19e

Avenue de la Gare

N° planche	N° voirie	Cadastre 1984	Cour	Boutique * P. agricole A	Pignon sur rue	Gutterot sur rue	Plan en L	Pierre	Pierre enduite	Chambranle bois	Indéterminé Brique B	Sous-sol	En rez-de- chaussée	Étage	Toit : maté- riaux	Toit : forme	Datation terrain
9	1	716		A		*			*			*		1	TM	LP	19e
9	2	575					*		*			*		1	A	1/2C	1ère 1/2 19e
9	3	715		A		*		*						1	A	LP	19e
9	3bis	714				*		*						1	A	LP	19e
9	4	576				*			*					1	A	LP	1ère 1/2 19e
9	5	713				*			*			*		1	A	LP	2ème 1/2 19e
9	6	577				*			*			*		1+C	TM	LP	2ème 1/2 19e
9	7	712				*			*	*		*		1	TM	LP	2ème 1/2 19e
9	9	711					*		*					1	TM	LP	2ème 1/2 19e
9	10	588				*			*					1	A	1/2C	2ème 1/2 19e
9	11	710				*			*					1	TM	LP	2ème 1/2 19e
9	12	589	*	A		*			*			*		1	A	1/2C	2ème 1/2 19e
9	14	594				*			*			*			TM	LP	1ère 1/2 19e
9	15	705				*			*			*		1+C	TM	LP	2ème 1/2 19e
9	16	595		A		*			*			*		1	TM	LP	1ère 1/2 19e

Avenue de la Gare

N° planche	N° voirie	Cadastre 1984	Cour	Boutique * P. agricole A	Pignon sur rue	Goutterot sur rue	Plan en L	Pierre	Pierre enduite	Chambranle bois	Indéterminé Brique B	Sous-sol	En rez-de- chaussée	Etage	Toit : maté- riaux	Toit : forme	Datation terrain
9	17	704				*			*					1+C	TM	LP	2ème 1/2 19e
9	18	596		A		*		*				*		1	TM	LP	1ère 1/2 19e
9	20	597				*			*			*			TM	LP	1ère 1/2 19e
9	21	702				*			*					1	TM	LP	2ème 1/2 19e
9	22	598				*			*			*	*		TM	LP	1ère 1/2 19e
9	23	701				*			*					1	TM	LP	2ème 1/2 19e
9	24	599				*			*			*	*		Sy	LP	1ère 1/2 19e
9	25	700				*			*					1	TM	LP	2ème 1/2 19e
9	26	600				*		*				*	*		TM	LP	1ère 1/2 19e
9	27	1366- 1367				*		*				*		1	A	1/2C	2ème 1/2 19e
9	28	601		(A)		*			*			*	*		TM	LP	1ère 1/2 19e
9	29	698				*			*			*		1	TM	LP	19e
9	30	607				*			*					1	A	LP	1ère 1/2 19e
9	32	1213		A		*			*			*		1	TM	1/2C	1ère 1/2 19e

Avenue de la Gare

N° planche	N° voirie	Cadastre 1984	Cour	Boutique * P. agricole A	Pignon sur rue	Goutterot sur rue	Plan en L	Pierre	Pierre enduite	Chambranle bois	Indéterminé Brique R	Sous-sol	En rez-de- chaussée	Etage	Toit : maté- riaux	Toit : forme	Datation terrain
9	34	1212				*			*			*	*		TM	LP	1ère 1/2 19e
9	42	1189				*		*					*		TM	LP	mi 19e
9	44	1190- 1206		*		*		*					1+C	A	LP	LP	mi 19e
9	46	612- 1207				*		*				*			TM	LP	mi 19e
9	48	620		A		*		*				*	*		TM	LP	19e
9	54	621		A		*		*				*	*		TM	LP	19e
9	56	627				*		*	*			*			TM	LP	19e
9	58	629				*		*				*		1	TM	LP	mi 19e
9	60	630				*		*				*		1	TM	LP	mi 19e
9	62	631		A		*		*				*		1	TM	LP	mi 19e

Rue de la Gare

N° planche	N° voirie	Cadastre 1984	Cour	Boutique * P. agricole A	Pignon sur rue	Gutterot sur rue	Plan en L	Pierre	Pierre enduite	Chambranle bois	Indéterminé Brique_B	Sous-sol	En rez-de- chaussée	Etage	Toit : maté- riaux	Toit : forme	Datation terrain
10	39	1283				*			*					1	TM	1/2C	1897
10	(41 USINE JAYOT)																
10	72	650	*			*			*		*			1	TM	1/2C	2ème 1/2 19e

Rue de Cominay

N° planche	N° voirie	Cadastre 1984	Cour	Boutique * P. agricole A	Pignon sur rue	Goutterot sur rue	Plan en L	Pierre	Pierre enduite	Chambranle bois	Indéterminé Brique B	Sous-sol	En rez-de- chaussée	Etage	Toit : maté- riaux	Toit : forme	Datation terrain
10	1	673		A		*			*			*		1	A	1/2C	2ème 1/2 19e
10	3	672		A		*			*					1	A	LP	2ème 1/2 19e
11	4	112					*		*					1	Sy	C	2ème 1/2 19e
10	5	668				*			*			*		1	TM	LP	2ème 1/2 19e
11	6	328				*			*			*		1	A	LP	2ème 1/2 19e
10	7	669				*			*			*		1	TM	LP	2ème 1/2 19e
11	8	329				*			*			*		1	A	LP	2ème 1/2 19e
10	9	664				*			*			*		1	A	LP	2ème 1/2 19e
11	10	114				*			*			*		1+C	TM	LP	2ème 1/2 19e
10	11	661				*			*			*		1	A	LP	2ème 1/2 19e
11	14	310				*			*			*		1+C	A	LP	2ème 1/2 19e

C.D. 22

N° planche	N° voirie	Cadastre 1984	Cour	Boutique * P. agricole A	Pignon sur rue	Gutterot sur rue	Plan en L	Pierre	Pierre enduite	Chambranle bois	Indéterminé Brique B	Sous-sol	En rez-de- chaussée	Etage	Toit : maté- riaux	Toit : forme	Datation terrain
11	1	110				*			*			*		1+C	TM	LP	2ème 1/2 19e
11	3	110				*			*			*		1	TM	LP	2ème 1/2 19e

La Scierie

N° planche	N° voirie	Cadastre 1984	Cour	Boutique * P. agricole A	Pignon sur rue	Gutterot sur rue	Plan en L	Pierre	Pierre enduite	Chambranle bois	Indéterminé Brique_B	Sous-sol	En rez-de- chaussée	Etage	Toit : maté- riaux	Toit : forme	Datation terrain
13	76	257				*			*					1	A	1/2C	mi 19e
13	78	256				*			*			*		1	A	LP	mi 19e
13	82	550	*	**		*			*			*	*		Sy	LP	mi 19e

Rogissart

N° planche	N° voirie	Cadastre 1984	Cour	Boutique * P. agricole A	Pignon sur rue	Goutterot sur rue	Plan en L	Pierre	Pierre enduite	Chambranle bois	Indéterminé Brique B	Sous-sol	En rez-de- chaussée	Etage	Toit : maté- riaux	Toit : forme	Datation terrain
14	1	146		A		*			*			*		1	A	1/2C	2ème 1/2 19e
14	4	200		A		*		*				*	*		To	LP	2ème 1/2 19e
14	5	148		A		*			*			*		1	A	LP	2ème 1/2 19e
14	6	201				*			*			*			TM	LP	2ème 1/2 19e
14	8	202				*			*			*		1	A	LP	2ème 1/2 19e
14	10	203				*		*		*		*	*		TM	LP	2ème 1/2 19e
14	11	154				*			*			*		1	A	LP	19e
14	12	205				*		*		*		*			TM	LP	2ème 1/2 19e
15	13	157				*			*			*			A	LP	19e
15	13bis	157				*			*			*			TM	LP	19e
14	14	198		A		*			*	*				1	Sy	LP	2ème 1/2 19e
15	15	158		A		*			*			*		1	A	LP	19e
14	16	197				*		*				*			Sy	LP	2ème 1/2 19e
15	17	159				*			*					1	A	LP	19e
14	18	196				*		*				*			A	LP	2ème 1/2 19e

Rogissart

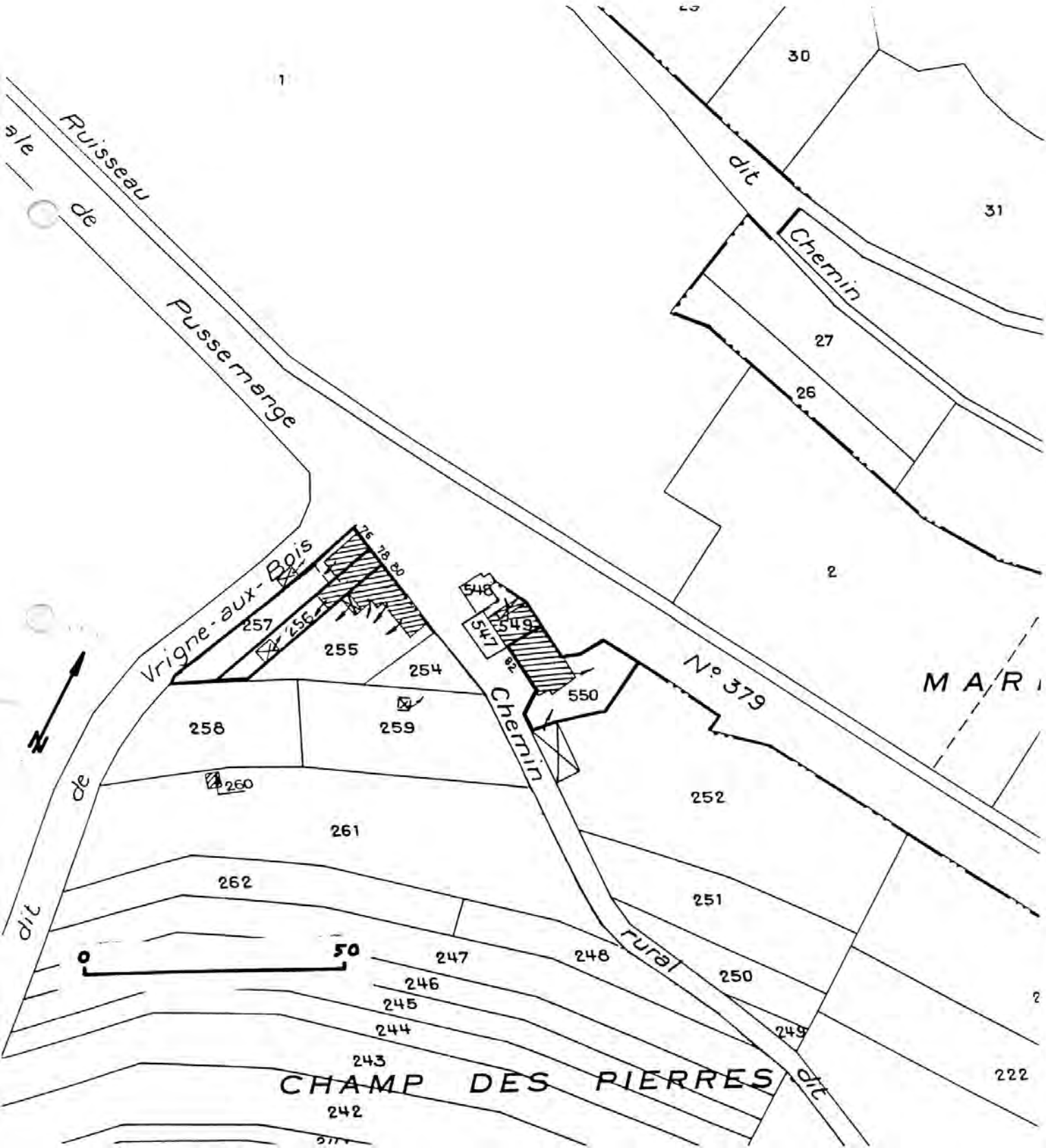
N° planche	N° voirie	Cadastré 1984	Cour	Boutique * P. agricole A	Pignon sur rue	Gutterot sur rue	Plan en L	Pierre	Pierre enduite	Chambranle bois	Indéterminé Brique R	Sous-sol	En rez-de- chaussée	Etage	Toit : maté- riaux	Toit : forme	Datation terrain
15	19	485	*			*			*					1	TM	LP	19e
14	20	195				*		*				*			To	LP	2ème 1/2 19e
15	21	484	*			*			*					1	A	LP	19e
14	22	191		*		*		*		*		*			A	LP	2ème 1/2 19e
15	23	167			*			*			*	*			Sy	LP	19e
14	24	190	*			*			*		*	*			TM	LP	2ème 1/2 19e
15	25	168		*/A	*				*		*			1	TM	LP	1ère 1/2 19e
15	26	181				*		*			*			1	TM	LP	2ème 1/2 19e
15	28	176- 177		*		*			*		*			1	TM	LP	19e

TABLE DES ILLUSTRATIONS

- Des. 1 Enregistrement du repérage d'après le plan cadastral, section B1, 1984 : la scierie.
- Des. 2 Enregistrement du repérage d'après le plan cadastral, section B1, 1984 : Rogissart.
- Des. 3 Enregistrement du repérage d'après le plan cadastral, section B1, 1984 : Rogissart.
- Des. 4 Enregistrement du repérage d'après le plan cadastral, section C1, 1984 : chemin des Molières.
- Des. 5 Enregistrement du repérage d'après le plan cadastral, section D, 1984 : rue de Cominay, C.D. 22.
- Des. 6 Enregistrement du repérage d'après le plan cadastral, section E1, 1984 : rue de Hellé.
- Des. 7 Enregistrement du repérage d'après le plan cadastral, section E1, 1984 : rue des Laquans, rue des Juifs.
- Des. 8 Enregistrement du repérage d'après le plan cadastral, section E1, 1984 : rue des Laquans, rue des Waquignons.
- Des. 9 Enregistrement du repérage d'après le plan cadastral, section E1, 1984 : rue de la Vierge, rue de la Barrière, rue du Cul de sac.
- Des. 10 Enregistrement du repérage d'après le plan cadastral, section E1, 1984 : rue de la Barrière, rue du Cul de sac, rue de la Glau, place de l'Eglise.
- Des. 11 Enregistrement du repérage d'après le plan cadastral, section E1, 1984 : place des Pâquis, rue des Epinettes, rue de Pussemange.
- Des. 12 Enregistrement du repérage d'après le plan cadastral, section E1, 1984 : rue de Pussemange.
- Des. 13 Enregistrement du repérage d'après le plan cadastral, section E1, 1984 : rue Neuve des pâquis, rue Basse des pâquis.
- Des. 14 Enregistrement du repérage d'après le plan cadastral, section E1, 1984 : rue de la Gare.
- Des. 15 Enregistrement du repérage d'après le plan cadastral, section E1, 1984 : rue de la Gare, rue de Cominay.

Fig. 1	Maisons 1 à 5 place de l'Eglise.	83080160P
Fig. 2	Maisons 6 à 2, rue de Hellé et 22,20, place de l'Eglise.	86080390X
Fig. 3	Maisons 2,4 rue de la Glau.	86080391X
Fig. 4	Maisons 6,4,2 rue de la Glau.	86080392X
Fig. 5	Maison 14, rue de Pussemange: boutique.	87080006X
Fig. 6	Maisons 23 à 35, rue Neuve des Paquis: 3/4 gauche.	87080003X
Fig. 7	Maisons 23 à 35, rue Neuve des Paquis: 3/4 droit.	87080004X
Fig. 8	Maison 35, rue Neuve des Paquis.	87080005X
Fig. 9	Ecart de Rogissart, maison n°4.	91080008X

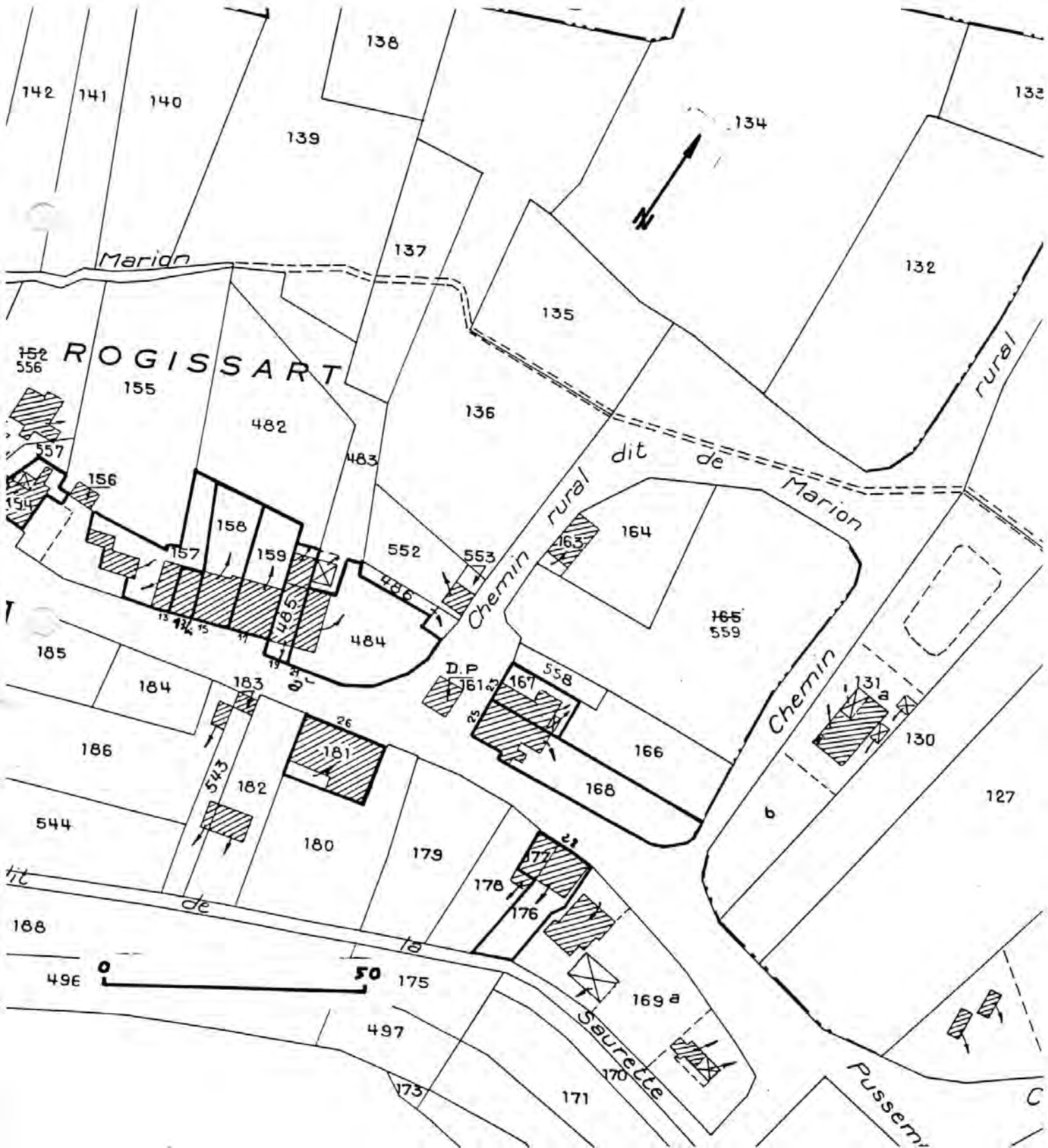
Des. 1 Plan cadastral : localisation des œuvres repérées
Section B1, édition à jour pour 1984



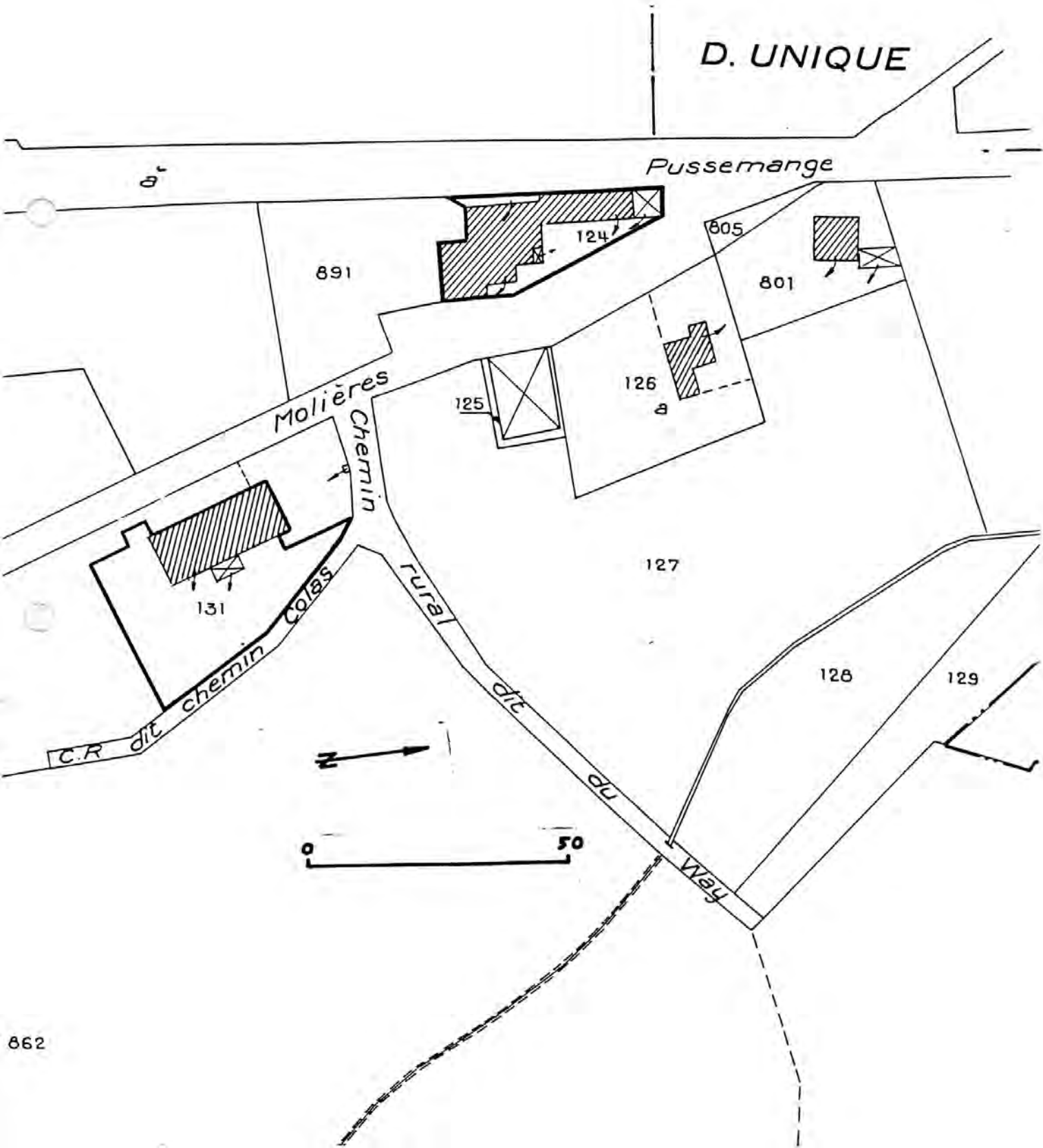
Des. 2 Plan cadastral : localisation des œuvres repérées
Section B1, édition à jour pour 1984



Des. 3 Plan cadastral : localisation des œuvres repérées
Section B1, édition à jour pour 1984



Des. 4 Plan cadastral : localisation des œuvres repérées
Section C1, édition à jour pour 1984



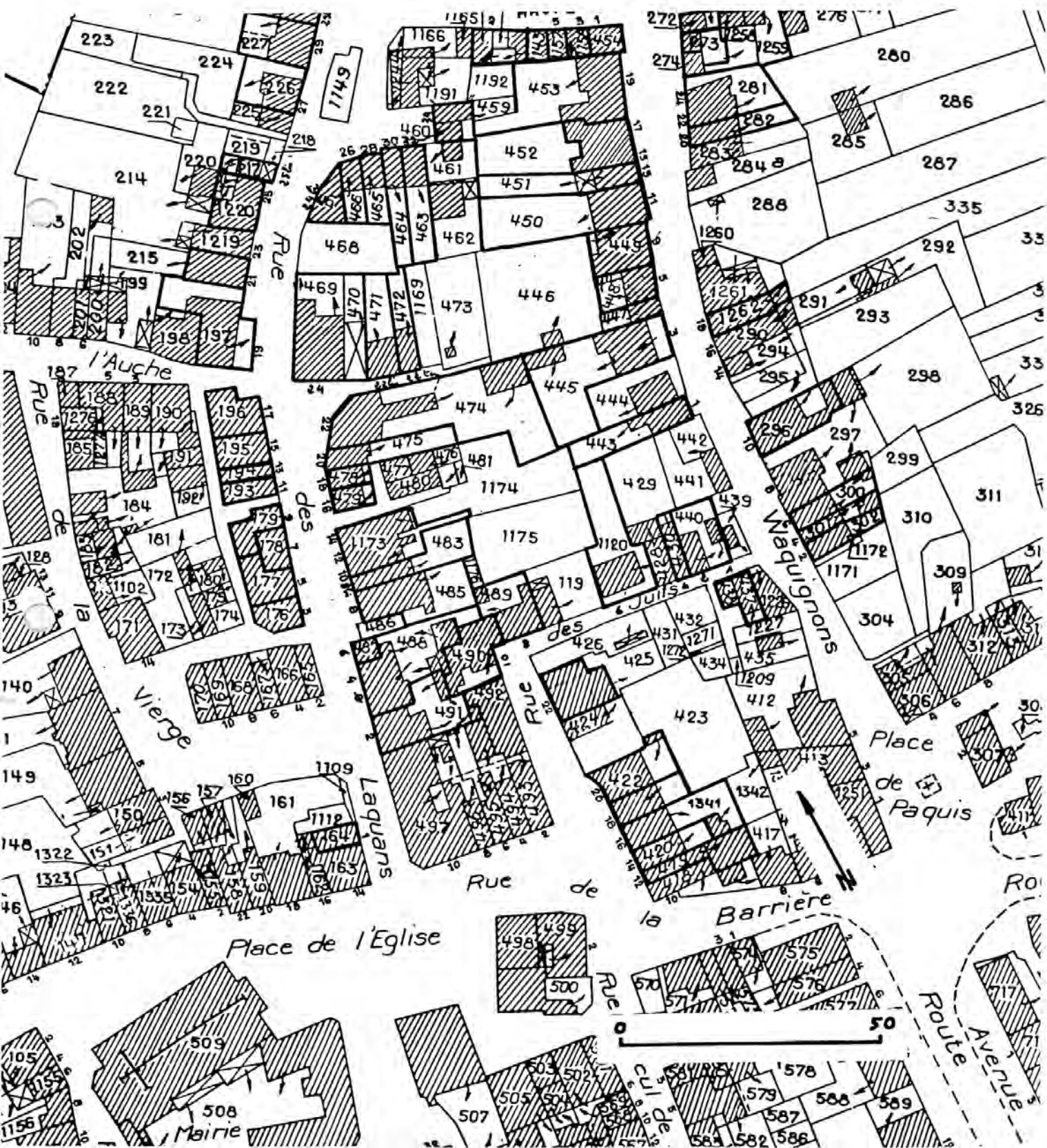
Des. 5 Plan cadastral : localisation des œuvres repérées
Section D, édition à jour pour 1984



Des. 6 Plan cadastral : localisation des œuvres repérées
Section E1, édition à jour pour 1984



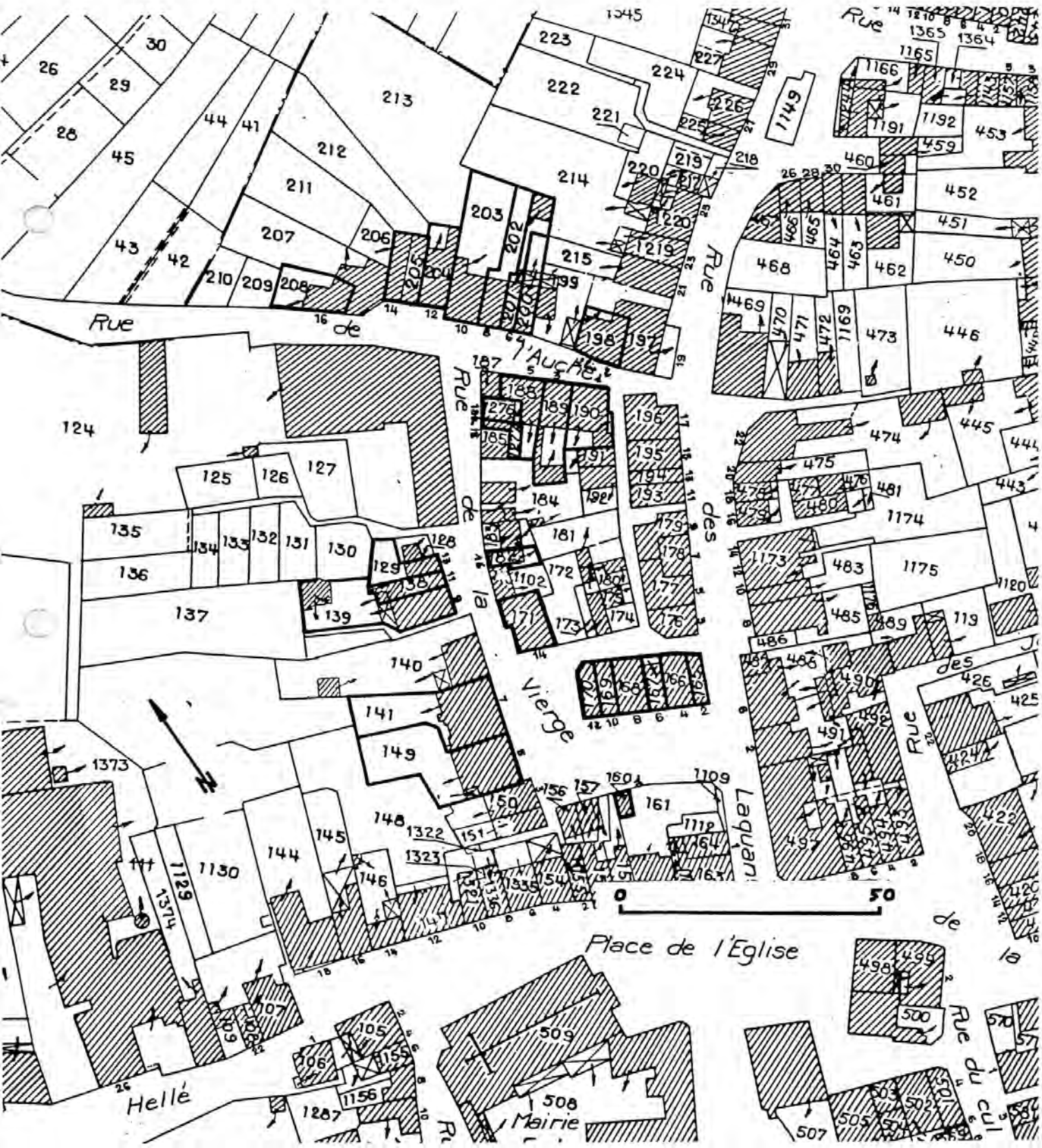
Des. 7 Plan cadastral : localisation des œuvres repérées
Section E1, édition à jour pour 1984



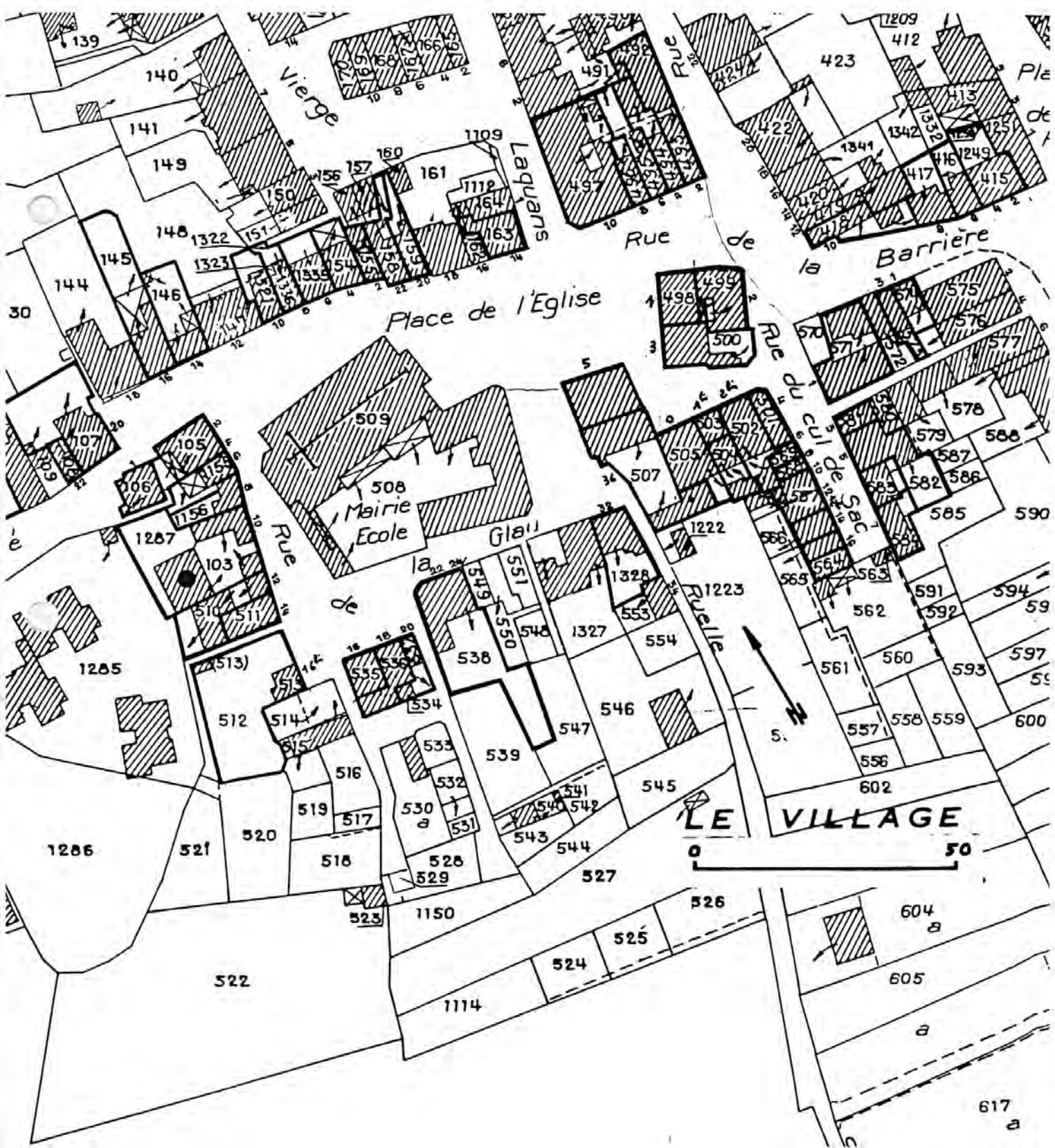
Des. 8 Plan cadastral : localisation des œuvres repérées
Section E1, édition à jour pour 1984



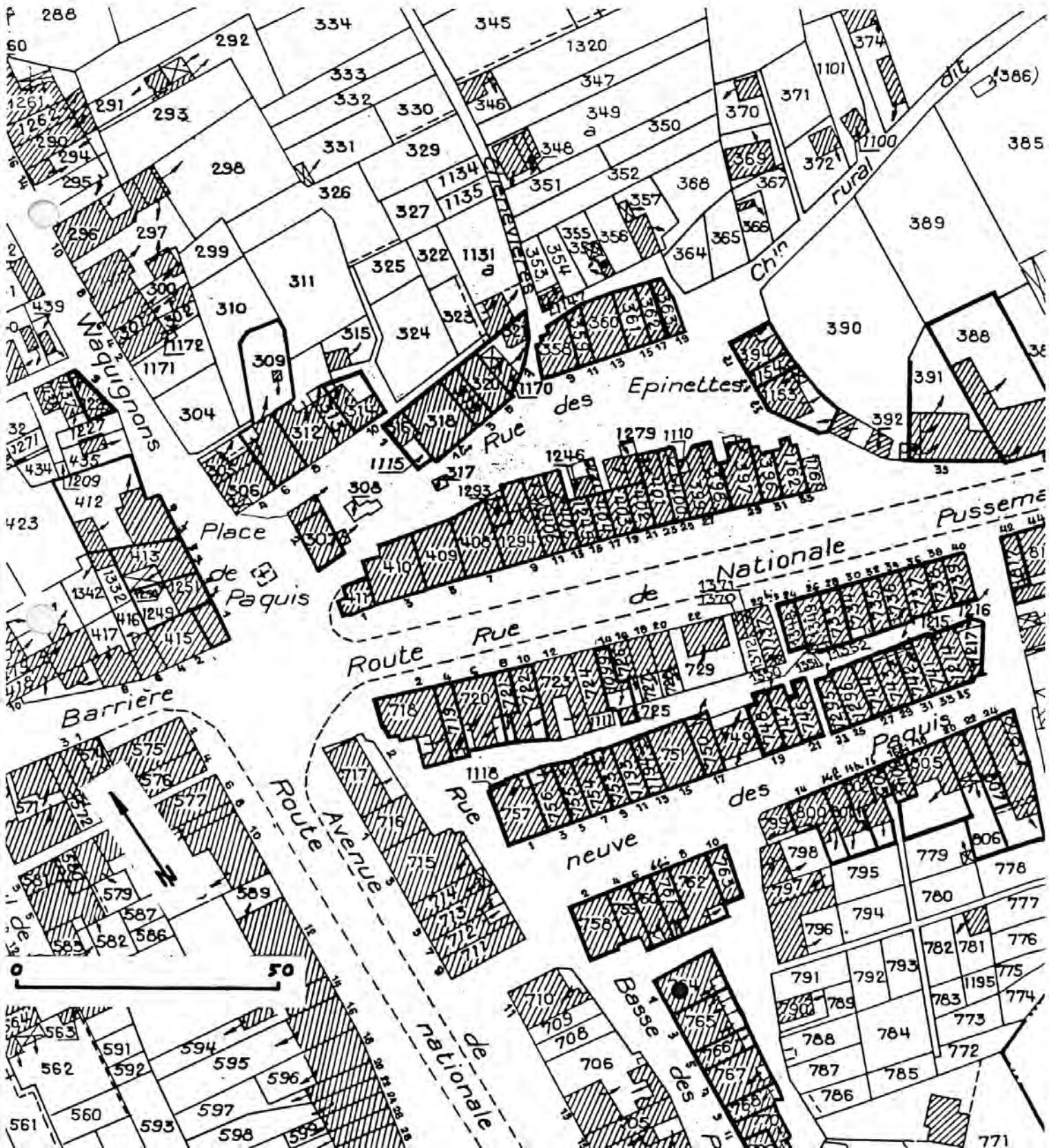
Des. 9 Plan cadastral : localisation des œuvres repérées
Section E1, édition à jour pour 1984



Des. 10 Plan cadastral : localisation des œuvres repérées
Section E1, édition à jour pour 1984



Des. 11 Plan cadastral : localisation des œuvres repérées
Section E1, édition à jour pour 1984



Des. 12 Plan cadastral : localisation des œuvres repérées
Section E1, édition à jour pour 1984



Des. 13 Plan cadastral : localisation des œuvres repérées
Section E1, édition à jour pour 1984



Des. 14 Plan cadastral : localisation des œuvres repérées
Section E1, édition à jour pour 1984



Des. 15 Plan cadastral : localisation des œuvres repérées
Section E1, édition à jour pour 1984

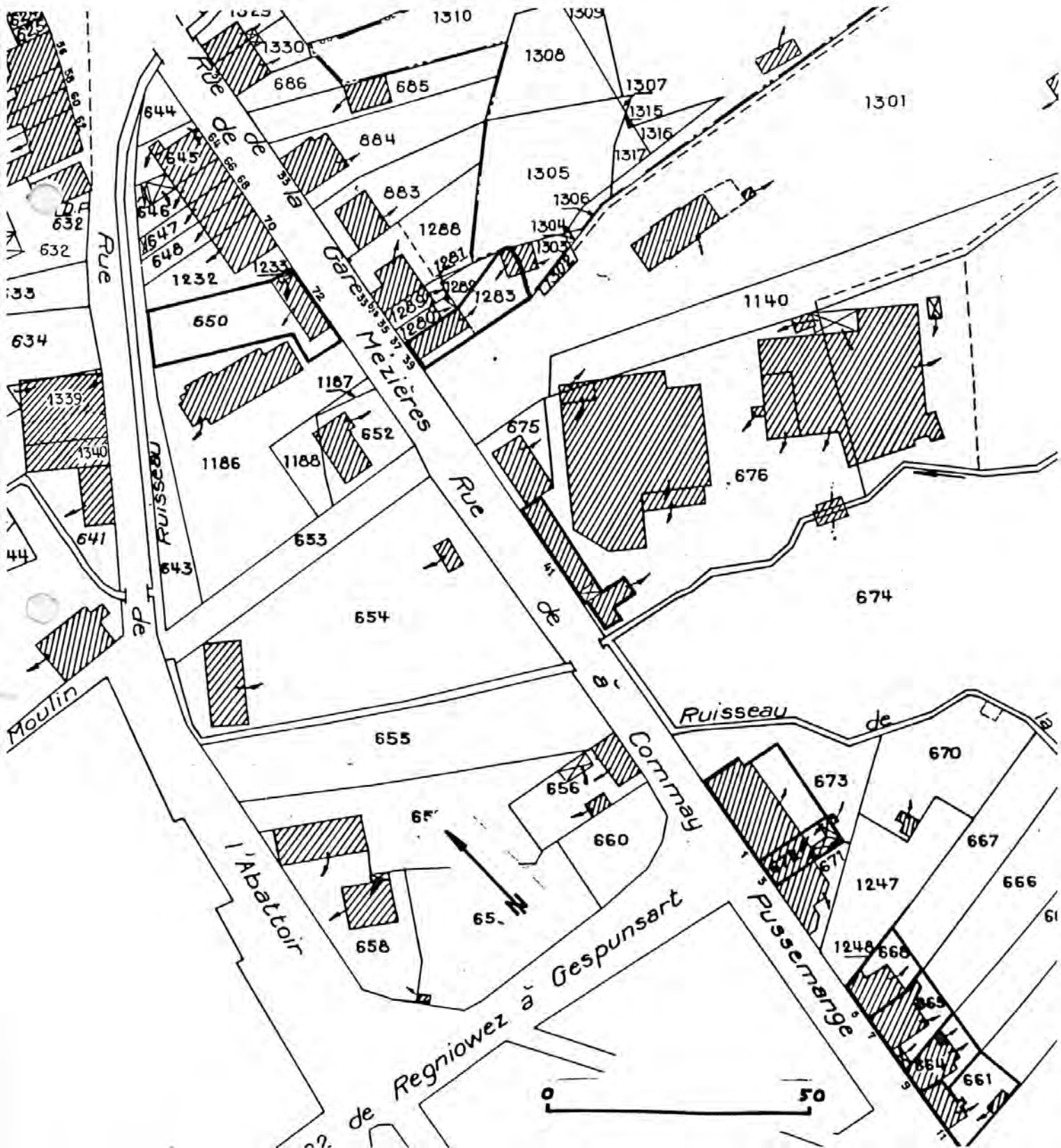


Fig. 1 : Maisons 1 à 5, Place de l'Eglise
Cliché Inv. J.-Cl. STAMM 83.08.160 P



Fig. 2 : Maisons 6 à 2, Rue de Hellé et 22, 20, Place de l'Eglise
Cliché Inv. J.-Cl.STAMM 86.08.390 X



Fig. 3 : Maisons 2, 4, Rue de la Glau
cliché Inv. 86.08.391 X



Fig. 4 : Maisons 6, 4, 2, Rue de la Glau
Cliché Inv. J.-Cl. STAMM 86.08.392 X



Fig. 5 : Maison 14, Rue de Pussemange : boutique.
Cliché Inv. J.Cl. STAMM 87.08.6 X.



Fig. 6 : Maisons 23 à 35, Rue Neuve des Paquis : 3/4 gauche
Cliché Inv. J.-Cl. STAMM 87.08.3 X



Fig. 7 : Maisons 23 à 35, Rue Neuve des Paquis : 3/4 droit
Cliché Inv. 87.08.4 X



Fig. 8 : Maison 35, Rue Neuve des Paquis
Cliché Inv. J.-Cl.STAMM 87.08.5 X




Fig. 9 : écart de Rogissart, maison n° 4.
Cliché Inv. P. BERTRAND 91.08.8 X.

