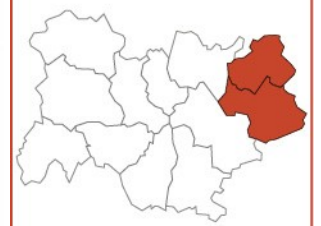


Unités
Départementales
de l'Architecture
et du Patrimoine

A Ain
P Allier
Ardèche
Cantal
Drôme
Isère
Loire
Haute-Loire
Puy-de-Dôme
Rhône et
métropole de
Lyon
D Savoie et
Haute-Savoie



en bref

421105 habitants (2012)

283 communes

89 % de communes rurales

69,9 hab/km² (2012)

6267 km²

265 monuments historiques

Patrimoine religieux : 140
Patrimoine civil : 42
Patrimoine rural : 28
Patrimoine militaire : 5
Patrimoine hospitalier : 2
Patrimoine industriel : 6
Patrimoine archéologique : 23
Infrastructures et bâtiments publics : 19

3 monuments historiques

d'État dont l'ABF est conservateur
Cathédrale Chambéry
Cathédrale Moutiers
Cathédrale Saint-Jean de Maurienne

129 sites, 38556 ha

Sites classés : 26
Sites inscrits : 103

1 SPR avec PSMV

Chambéry

5 SPR arrêtés

Chambéry
Chanaz
Planay
Courchevel
Pralognan la Vanoise

41 édifices "Label XX"

LE TERRITOIRE

La Savoie, située au cœur de l'arc alpin, est constituée d'une grande diversité de territoires étagés de 200 à 3850 mètres d'altitude. Les vallées de Tarentaise et de Maurienne, axes de communication avec l'Italie, convergent vers le bassin chambérien et le lac du Bourget.

Si l'industrie lourde a diminué dans ces vallées au cours du XX^e siècle, l'activité industrielle est dynamique autour de Chambéry et d'Aix les Bains. La recherche sur les énergies renouvelables, les activités touristiques en montagne ou encore les entreprises tertiaires, sont les secteurs phares dans le département.

L'agriculture agropastorale est aussi très présente, notamment dans les alpages.

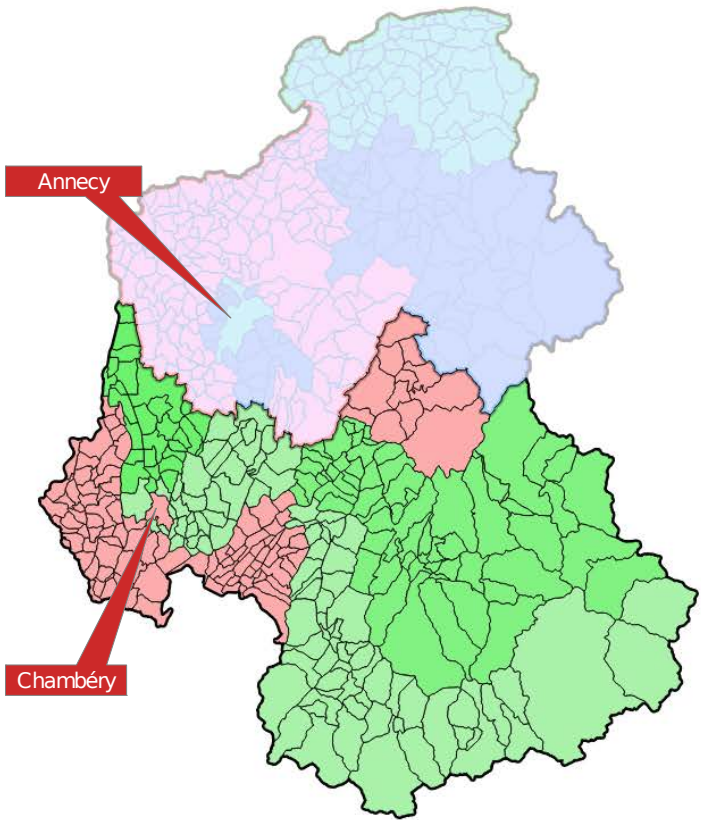
Les spécificités de ce territoire contrasté se résument en :

- 57 % du territoire est concerné par une ou plusieurs mesures de protection
- 3 parcs : le Parc National de la Vanoise, les Bauges et la Chartreuse,
- 54 stations de sports d'hiver,
- 4 stations thermales.

Dans ce contexte, la préservation des sites naturels et du cadre bâti constitue un enjeu prioritaire.

156 communes, sur les 283 que compte le département, sont concernées par un espace protégé (site et/ou monument)





L'ÉQUIPE

Les activités et missions de l'UDAP sont réparties :
 - sectoriellement par agent,
 - thématiquement en pôles

Secteurs géographiques

- ← **Bassin chambérien, Bauges, Maurienne :**
Philippe GANION
Isabelle MICHAUX ROSSIN
- ← **Tarentaise :**
Philippe GANION
Bruno MUNIER
- ← **Lac du Bourget :**
Philippe GANION
Samuel BOUVIER
- ← **Chambéry, Avant-pays savoyard, Combe de Savoie, Beaufortain, Val d'Arly :**
Hélène BLIN
Chambéry :
Isabelle MICHAUX ROSSIN

Infos Pratiques

La charte Marianne est en libre service à l'accueil.

Réception du public
du lundi au vendredi
de 9h à 12h et de 14h à 17h
sur rendez-vous.

Réception téléphonique
de 9h à 12h
tous les matins

Accès
à partir de la gare,
prendre le bus ligne 2 (hôpital
Réseau STAC

Pôle administratif

Isabelle CISTAC
Secrétaire administrative

Pôle technique

Philippe GANION
Architecte des Bâtiments de France
Chef de service

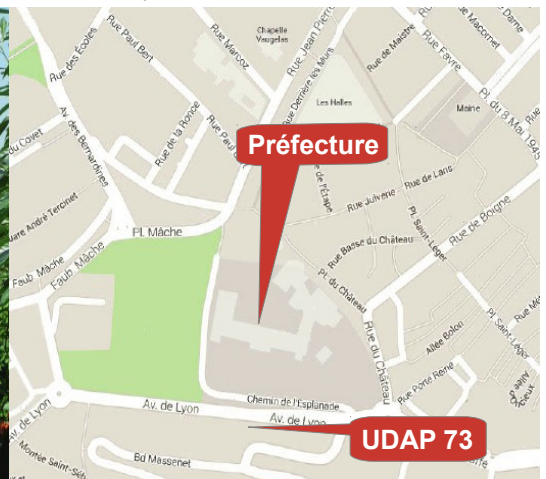
Samuel BOUVIER
Technicien des Bâtiments de France

Hélène BLIN
Architecte des Bâtiments de France
Adjointe antenne Chambéry

Isabelle MICHAUX ROSSIN
Technicienne des Bâtiments de France

Marion MORIN AUROY
Architecte des Bâtiments de France
Adjointe antenne Annecy

Bruno MUNIER
Technicien des Bâtiments de France



Coordonnées :
udap.chambery@culture.gouv.fr
helene.blin@culture.gouv.fr

samuel.bouvier@culture.gouv.fr
isabelle.cistac@culture.gouv.fr
philippe.ganion@culture.gouv.fr

bruno.munier@culture.gouv.fr
isabelle.rossin@culture.gouv.fr

Unité Départementale de l'Architecture et du Patrimoine de Savoie et de Haute-Savoie - Site Chambéry

94 boulevard de Bellevue - 73000 CHAMBERY
Tél. : 04 79 60 67 60 - Fax : 04 79 60 67 69
www.culture.gouv.fr/Regions/Drac-Auvergne-Rhone-Alpes

