

**PREFIGURATION D'UN
CONTRAT PARTENARIAL D'INTERÊT NATIONAL
pour le bassin minier du Nord et du Pas-de-Calais**

DOCUMENT II- CARNET DE PLANS

MISSION INTERMINISTERIELLE

Jean-Louis SUBILEAU

avec le concours de :

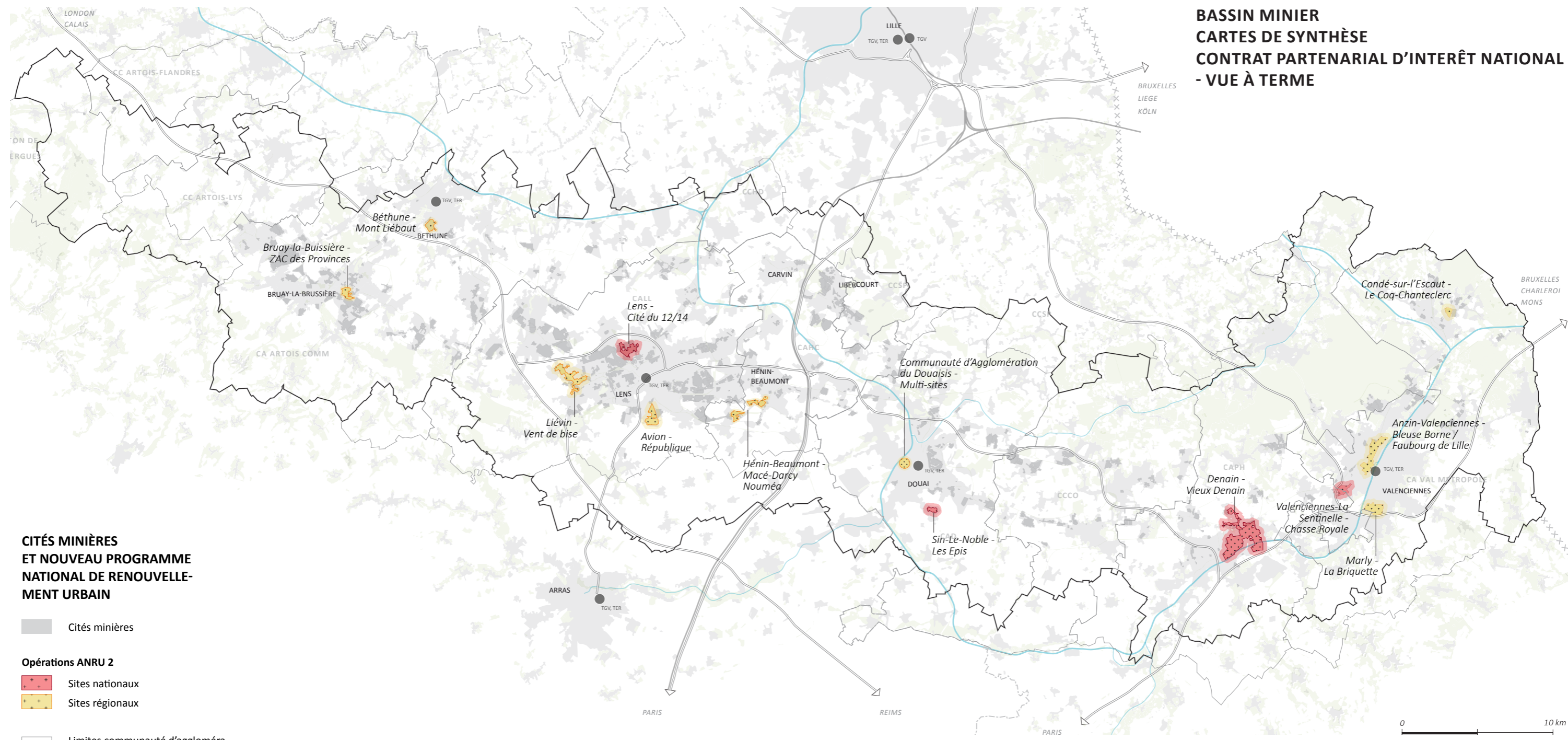
François DUVAL, MEEDM-CGEDD,
Jean-Louis HELARY, MEEDM-CGEDD,
Isabelle MARECHAL, MCC-IGAC,
UNE FABRIQUE DE LA VILLE.

SOMMAIRE

CARTOGRAPHIES TERRITORIALES DU CONTRAT PARTENARIAL D'INTÉRÊT NATIONAL	4-9
- CITÉS MINIÈRES ET NOUVEAU PROGRAMME NATIONAL DE RENOUVELLEMENT URBAIN	
- CITÉS MINIÈRES, LISTE INDICATIVE PRIORITAIRE PROPOSÉE, CITÉS ANRU 2 ET BÉNÉFICIAIRE DE FONDS EUROPÉENS	
- CITÉS MINIÈRES, ENSEMBLE DES CITÉS SÉLECTIONNÉES (CPIN, ANRU2, FEDER) – PROPOSITION ET AUTRES CITÉS SIGNALÉES	
- SITES PATRIMONIAUX MINIER MAJEURS, GRANDS ÉQUIPEMENTS ET MISE EN VALEUR PAYSAGÈRE ET DES CANAUX	
- PÔLES D'EXCELLENCE ÉCONOMIQUE	
- RENFORCEMENT DES CENTRALITÉS ET PRINCIPALES OPÉRATIONS	
EXEMPLES DE PLANS DE PROJETS DE DÉVELOPPEMENT PRIORITAIRES INTÉGRÉS	11-14
- CALL	
- CAHC	
- ARTOIS COMM	
- CAVM	
SCHEMA D'ORGANISATION TERRITORIALE	15-16

**CARTOGRAPHIES TERRITORIALES
DU CONTRAT PARTENARIAL
D'INTÉRÊT NATIONAL**

**BASSIN MINIER
 CARTES DE SYNTHÈSE
 CONTRAT PARTENARIAL D'INTERÊT NATIONAL
 - VUE À TERME**



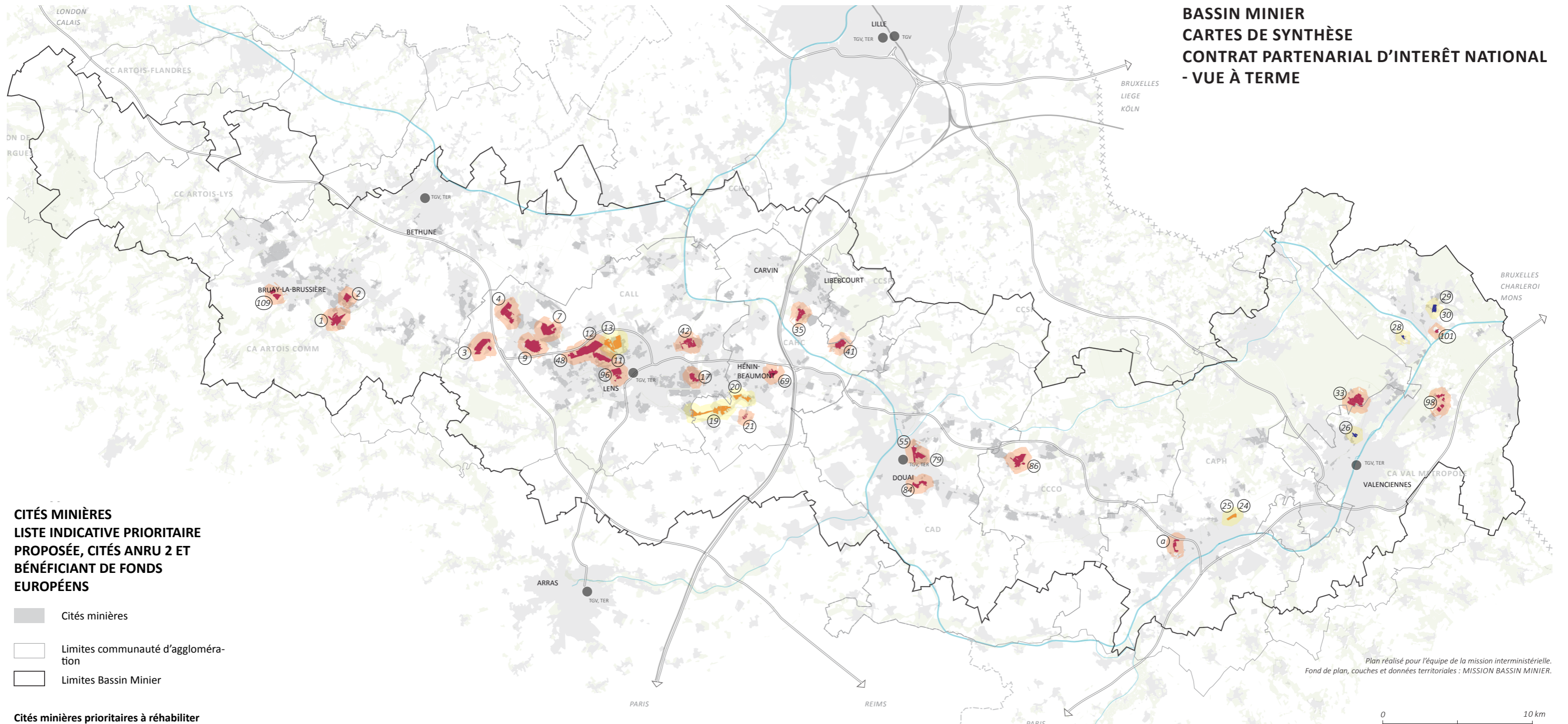
**CITÉS MINIÈRES
 ET NOUVEAU PROGRAMME
 NATIONAL DE RENOUVELLE-
 MENT URBAIN**

- Cités minières
- Opérations ANRU 2**
- Sites nationaux
- Sites régionaux
- Limites communauté d'agglomération
- Limites Bassin Minier



Plan réalisé pour l'équipe de la mission interministérielle.
 Fond de plan, couches et données territoriales : MISSION BASSIN MINIER.

**BASSIN MINIER
CARTES DE SYNTHÈSE
CONTRAT PARTENARIAL D'INTERÊT NATIONAL
- VUE À TERME**



**CITÉS MINIÈRES
LISTE INDICATIVE PRIORITAIRE
PROPOSÉE, CITÉS ANRU 2 ET
BÉNÉFICIAIRE DE FONDS
EUROPÉENS**

- Cités minières
- Limites communauté d'agglomération
- Limites Bassin Minier

Cités minières prioritaires à réhabiliter

Liste indicative de 25 cités prioritaires proposées

- | | | |
|--|---|---|
| ① Cité de la Victoire - Houdain /
Haillicourt | ①⑦ Cité de Courtaine - Noyelles /
Fouquières | ②① Cité de la Parisienne - Drocourt |
| ② Cité du Nouveau Monde (16-3) -
Bruay-la-Buissière | ③③ Cité du Pinson - Raismes | ④⑧ Cité St Albert - Liévin |
| ③ Cité 10 de Béthune -
Sains-en-Gohelle | ③⑤ Cité Declercq - Oignies | ⑤⑤ Cité de la Clochette - Douai |
| ④ Cité 2 de Béthune - Bully-les-Mines /
Mazingarbe | ④① Cité Cornuault - Evin Malmaison | ⑥④ Cité du Puits du Midi - Sin-le-Noble |
| ⑦ Cité 5 de Béthune - Grenay | ④② Cité Bellevue ancienne - Harnes | ⑧⑥ Cité Barrois - Pecquencourt |
| ⑨ Cité des Alouettes - Bully-les-Mines /
Grenay | ⑥⑨ Cité Foch - Hénin-Beaumont | ⑨⑧ Cité Onnaing Ancienne/Vicq
Ancienne/Cuvinot/Onnaing -
Onnaing / Vicq |
| ①① Cité 9 de Lens - Lens | ⑦⑨ Cité Notre-Dame - Waziers | ①①① Cité Saint-Pierre - Condé-sur-Es-
caut |
| ①② Cité des Provinces - Lens | ⑨⑥ Cité 4 de Lens - Lens | ①①⑨ Cité de la Clarence - Divion |
| | | ① Cité Schneider - Lourches/Escau-
dain |

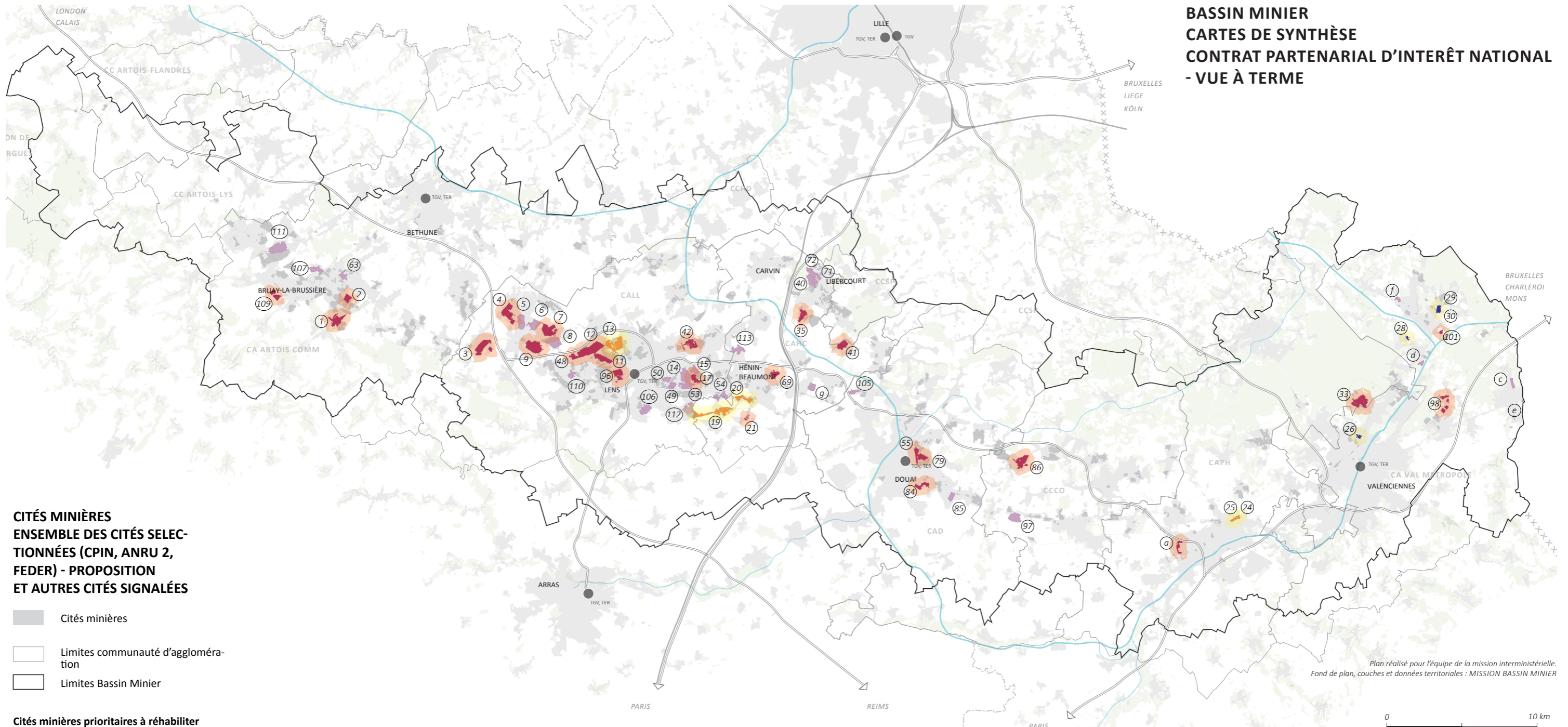
Cités bénéficiant d'une opération ANRU

- ①③ Cité 12/14 - Lens
- ①⑨ Résidence de la Motte (Cité
Nouméa) - Rouvroy
- ②① Cité Darcy - Hénin-Beaumont
- ②④ Cité Chabaud Latour nouvelle -
Denain
- ②⑤ Cité Chabaud Latour ancienne (Cité
Ernestine) - Denain

Cités bénéficiant de financements européens

- ②⑥ Cité du Mont de la Veine - Anzin
- ②⑧ Cités Hardy - Fresnes-sur-Escaut
- ②⑨ Cité des Acacias ancienne -
Condé-sur-Escaut
- ③① Cité des Acacias nouvelle -
Condé-sur-Escaut

**BASSIN MINIER
CARTES DE SYNTHÈSE
CONTRAT PARTENARIAL D'INTERÊT NATIONAL
- VUE À TERME**



**CITÉS MINIÈRES
ENSEMBLE DES CITÉS SELEC-
TIONNÉES (CPIN, ANRU 2,
FEDER) - PROPOSITION
ET AUTRES CITÉS SIGNALÉES**

- Cités minières
- Limites communauté d'agglomération
- Limites Bassin Minier

Cités minières prioritaires à réhabiliter

Liste indicative de 25 cités prioritaires proposées

- | | | |
|---|--|---|
| ① Cité de la Victoire - Houdain / Haillicourt | ①⑦ Cité de Courtaine - Noyelles / Fouquières | ②① Cité de la Parisienne - Drocourt |
| ② Cité du Nouveau Monde (16-3) - Bruay-la-Buissière | ③③ Cité du Pinson - Raismes | ④⑧ Cité St Albert - Liévin |
| ③ Cité 10 de Béthune - Sains-en-Gohelle | ③⑤ Cité Declercq - Oignies | ⑤⑤ Cité de la Clochette - Douai |
| ④ Cité 2 de Béthune - Bully-les-Mines / Mazingarbe | ④① Cité Cornuault - Evin Malmaison | ⑥④ Cité du Puits du Midi - Sin-le-Noble |
| ⑦ Cité 5 de Béthune - Grenay | ④② Cité Bellevue ancienne - Harnes | ⑥⑥ Cité Barrois - Pecquencourt |
| ⑨ Cité des Alouettes - Bully-les-Mines / Grenay | ⑥⑨ Cité Foch - Hénin-Beaumont | ⑨⑧ Cité Onnaing Ancienne/Vicq Ancienne/Cuvinot/Onnaing - Onnaing / Vicq |
| ①① Cité 9 de Lens - Lens | ⑦⑨ Cité Notre-Dame - Waziers | ①①① Cité Saint-Pierre - Condé-sur-Escaut |
| ①② Cité des Provinces - Lens | ⑨⑥ Cité 4 de Lens - Lens | ①①② Cité de la Clarence - Divion |
| | | ①①③ Cité Schneider - Louches/Escaudain |

Cités bénéficiant d'une opération ANRU

- ①③ Cité 12/14 - Lens
- ①⑨ Résidence de la Motte (Cité Nouméa) - Rouvroy
- ②① Cité Darcy - Hénin-Beaumont
- ②④ Cité Chabaud Latour nouvelle - Denain
- ②⑤ Cité Chabaud Latour ancienne (Cité Ernestine) - Denain

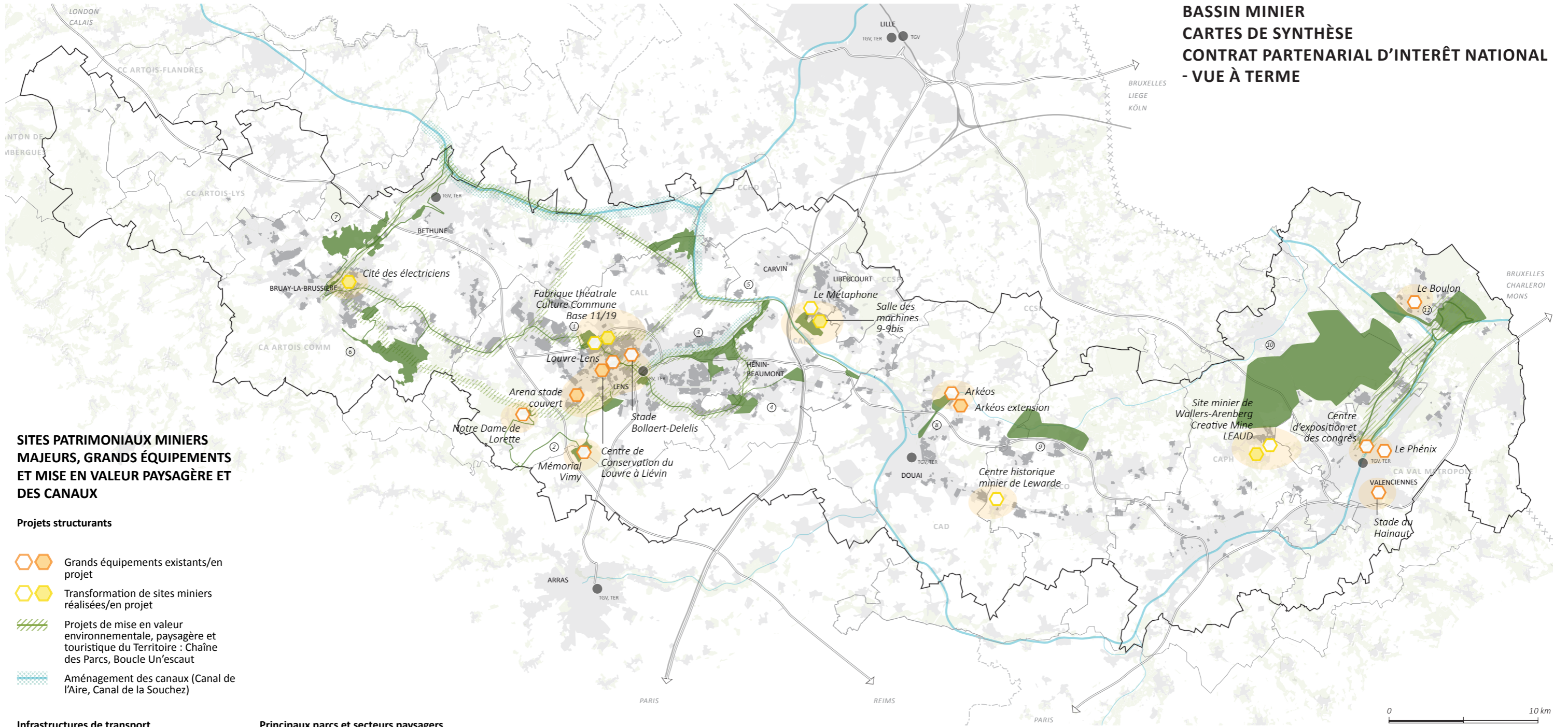
Cités bénéficiant de financements européens

- ②⑥ Cité du Mont de la Veine - Anzin
- ②⑧ Cités Hardy - Fresnes-sur-Escaut
- ②⑨ Cité des Acacias ancienne - Condé-sur-Escaut
- ③① Cité des Acacias nouvelle - Condé-sur-Escaut

Autres cités signalées (enjeux sociaux, priorisation EPCI)

- | | | |
|--|---|--|
| ⑤ Cité des Brebis - Bully-les-Mines / Mazingarbe | ①①③ Cité de la Plaine - Montigny-en-Gohelle / Fouquières-Lens | ⑤④ Cité du 10 - Billy-Montigny / Rouvroy |
| ⑥ Cité des Quarante - Grenay | ①①⑦ Cité d'Algérie - Bruay-la-Buissière | ⑨⑦ Cité du Champ Fleuri - Masny |
| ⑧ Cité 11 de Béthune - Grenay | ①①① Cité de Marles - Marles-les-Mines | ① Cité Roy de Blicquy - Crespin |
| ①④ Cité Anchin - Noyelles / Sallaumines | ①①⑤ Cité de la Justice - Aubry | ①② Cité Soult Haute - Fresnes |
| ④① Cité de la Faisanderie - Libercourt | ①①①① Cité des Genettes - Liévin | ①③ Cité Corbeau - Quiévrechain |
| ④⑨ Cité 4/11 - Sallaumines | ①①② Cité 4/5 Sud - Méricourt | ①④ Cité Rieu - Vieux-Condé |
| ⑤① Cité 5/12 - Sallaumines | ①⑤ Cité Normandie - Noyelles / Fouquières | ②① Cité de la Gare - Libercourt |
| ⑥③ Cité Anatole France - Bruay-la-Buissière | ⑤③ Cité 3/15 - Sallaumines / Méricourt | ②② Cité Crombez - Noyelles-Godault |
| ⑦② Cité du Bois d'Épinoy - Libercourt | | |
| ⑧⑤ Cité Croix de Pierre - Dechy | | |

**BASSIN MINIER
CARTES DE SYNTHÈSE
CONTRAT PARTENARIAL D'INTERÊT NATIONAL
- VUE À TERME**



SITES PATRIMONIAUX MINIERES MAJEURS, GRANDS ÉQUIPEMENTS ET MISE EN VALEUR PAYSAGÈRE ET DES CANAUX

Projets structurants

- Grands équipements existants/en projet
- Transformation de sites miniers réalisées/en projet
- Projets de mise en valeur environnementale, paysagère et touristique du Territoire : Chaîne des Parcs, Boucle Un'escaut
- Aménagement des canaux (Canal de l'Aire, Canal de la Souchez)

Infrastructures de transport

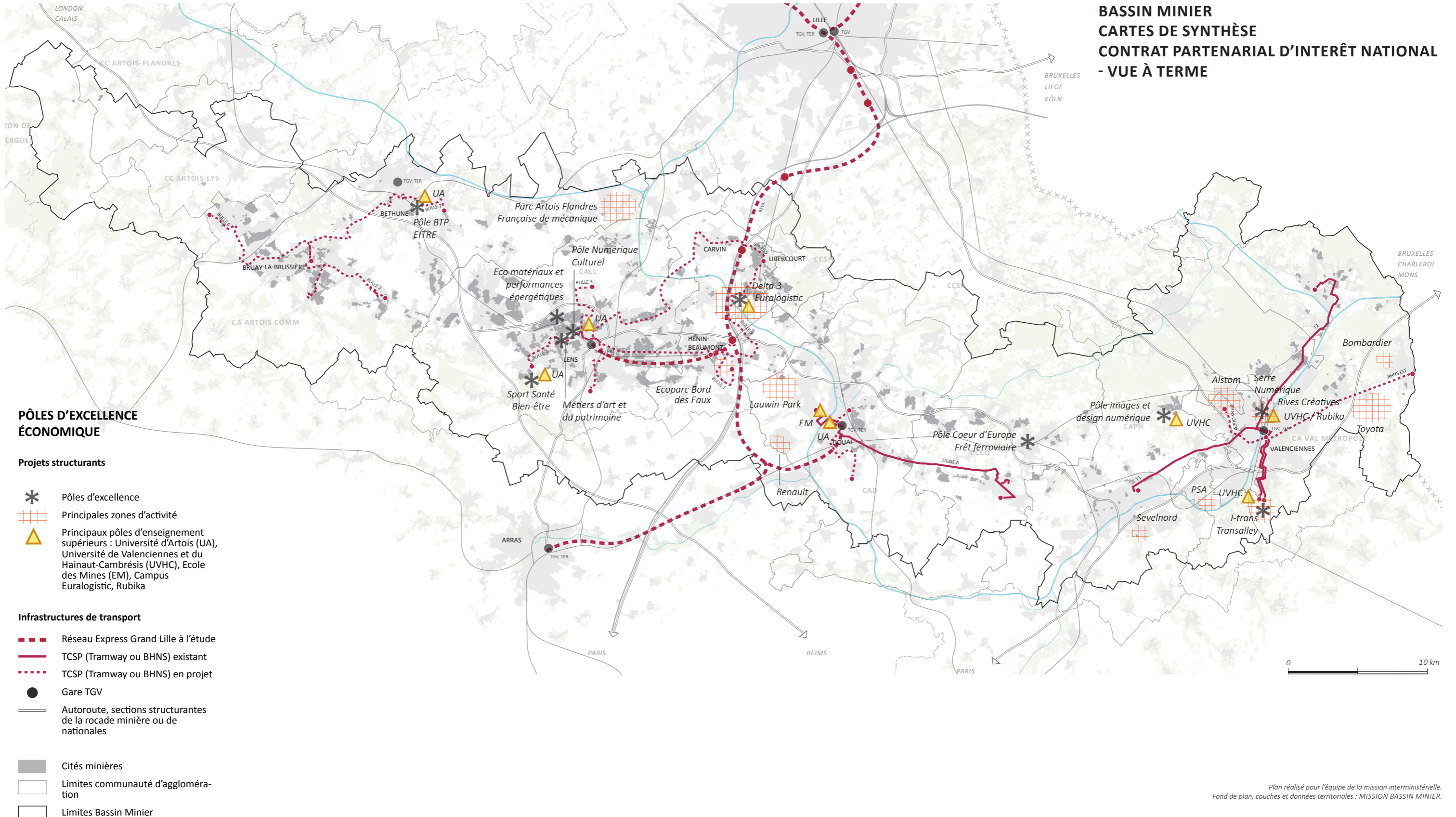
- Gare TGV
- Autoroute, sections structurantes de la rocade minière ou de nationales
- Cités minières
- Limites communauté d'agglomération
- Limites Bassin Minier

Principaux parcs et secteurs paysagers

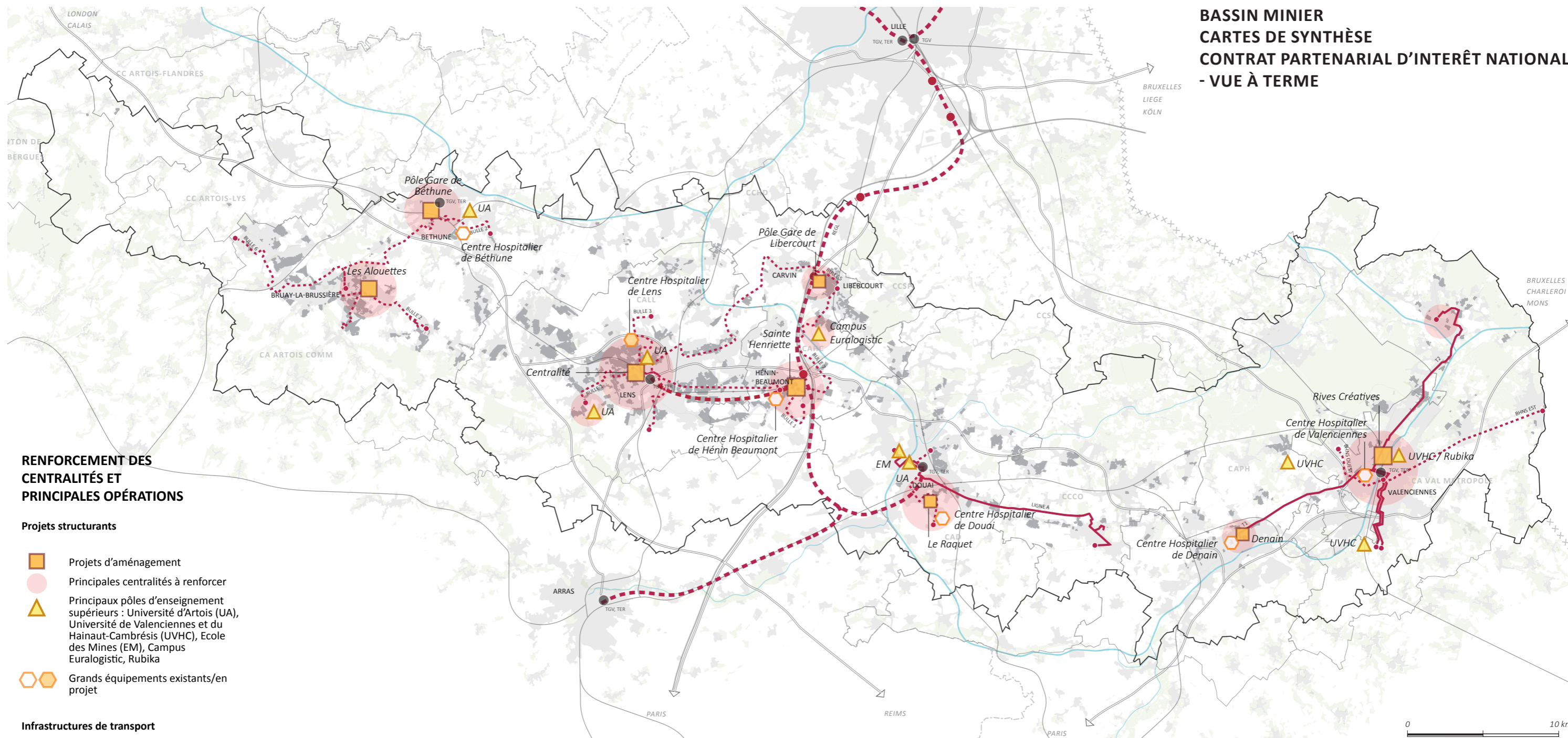
- ① Centralité
- ② Sites de mémoire Souchez Amont
- ③ Souchez Aval
- ④ Arc Sud - Véloroute 31
- ⑤ Canal de la Deûle
- ⑥ Artois Sud
- ⑦ Vallée de la Lawe
- ⑧ Secteur Gayant-Pâturrelle Escarpelle
- ⑨ Secteur Germignies - Rieulay - Pecquencourt
- ⑩ Secteur Forêt de Saint-Amand - Raisme - Wallers
- ⑪ Secteur Chabaud Latour - Amaury

*Plan réalisé pour l'équipe de la mission interministérielle.
Fond de plan, couches et données territoriales : MISSION BASSIN MINIER.*

**BASSIN MINIER
CARTES DE SYNTHÈSE
CONTRAT PARTENARIAL D'INTERÊT NATIONAL
- VUE À TERME**







**BASSIN MINIER
CARTES DE SYNTHÈSE
CONTRAT PARTENARIAL D'INTERÊT NATIONAL
- VUE À TERME**











RENFORCEMENT DES CENTRALITÉS ET PRINCIPALES OPÉRATIONS

Projets structurants

-  Projets d'aménagement
-  Principales centralités à renforcer
-  Principaux pôles d'enseignement supérieurs : Université d'Artois (UA), Université de Valenciennes et du Hainaut-Cambrésis (UVHC), Ecole des Mines (EM), Campus Euralogistic, Rubika
-  Grands équipements existants/en projet

Infrastructures de transport

-  Réseau Express Grand Lille à l'étude
-  TCS (Tramway ou BHNS) existant
-  TCS (Tramway ou BHNS) en projet
-  Gare TGV
-  Autoroute, sections structurantes de la rocade minière ou de nationales
-  Cités minières
-  Limites communauté d'agglomération
-  Limites Bassin Minier

Plan réalisé pour l'équipe de la mission interministérielle.
Fond de plan, couches et données territoriales : MISSION BASSIN MINIER.

**PLAN DE PROJETS DE
DEVELOPPEMENT PRIORITAIRES
INTEGRES**

**EXEMPLES DE PROJETS DE DÉVELOPPEMENT
PRIORITAIRES INTÉGRÉS : CENTRALITÉ DE LA CALL**

Projets d'ensemble

- 1. Centralité
- 2. Mise en valeur du site du 11/19 et des cités minières attenantes
- 3. Reconversion à terme du site de l'ancien hôpital

Opérations et équipements structurants :

- Secteurs d'aménagement :
 - Lens Centralité
- * Pôles d'excellence économiques
- ⬡ Grands équipements existants
- ⬢ Grands équipements en projet

Projets de mise en valeur environnementale, paysagère et touristique du territoire

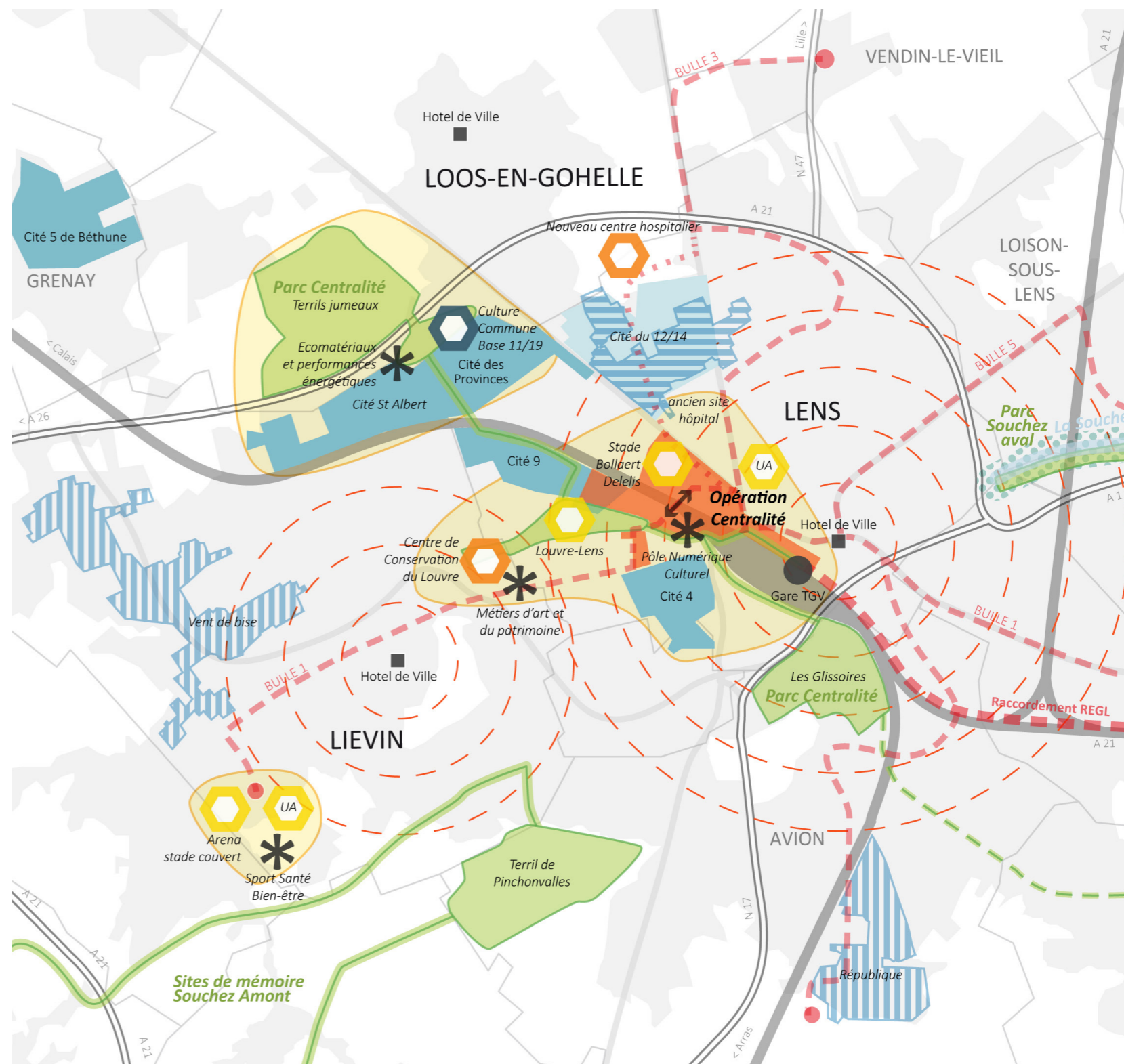
- ⬡ Réhabilitation des éléments majeurs du patrimoine bâti minier
- Chaîne des Parcs:
 - Parc Centralité
 - Sites de mémoire Souchez amont
 - Parc Souchez Aval
- ⬢ Mise en valeur du canal de la Souchez

Opérations NPNRU et de réhabilitation des cités minières

- ▬ NPNRU Sites nationaux
- ▨ NPNRU Sites régionaux
- 25 Cités minières prioritaires
- Autres cités minières bénéficiant d'une opération NPNRU

Infrastructures de transport

- ▬▬▬ Projet de BHNS engagé
- ▬▬▬ Ligne de BHNS souhaitée
- ▬▬▬ Projet du Réseau Express Grand Lille



EXEMPLES DE PROJETS DE DÉVELOPPEMENT PRIORITAIRES INTÉGRÉS : CENTRALITÉ D'ARTOIS COMM

Projets d'ensemble

- 1. Pôle gare- Béthune
- 2. Les Alouettes- Bruay
- 3. secteur universités / centre hospitalier - Beuvry

Opérations et équipements structurants :

- Secteurs d'aménagement
- Pôles d'excellence économiques
- Grands équipements existants
- Grands équipements en projet

Projets de mise en valeur environnementale, paysagère et touristique du territoire

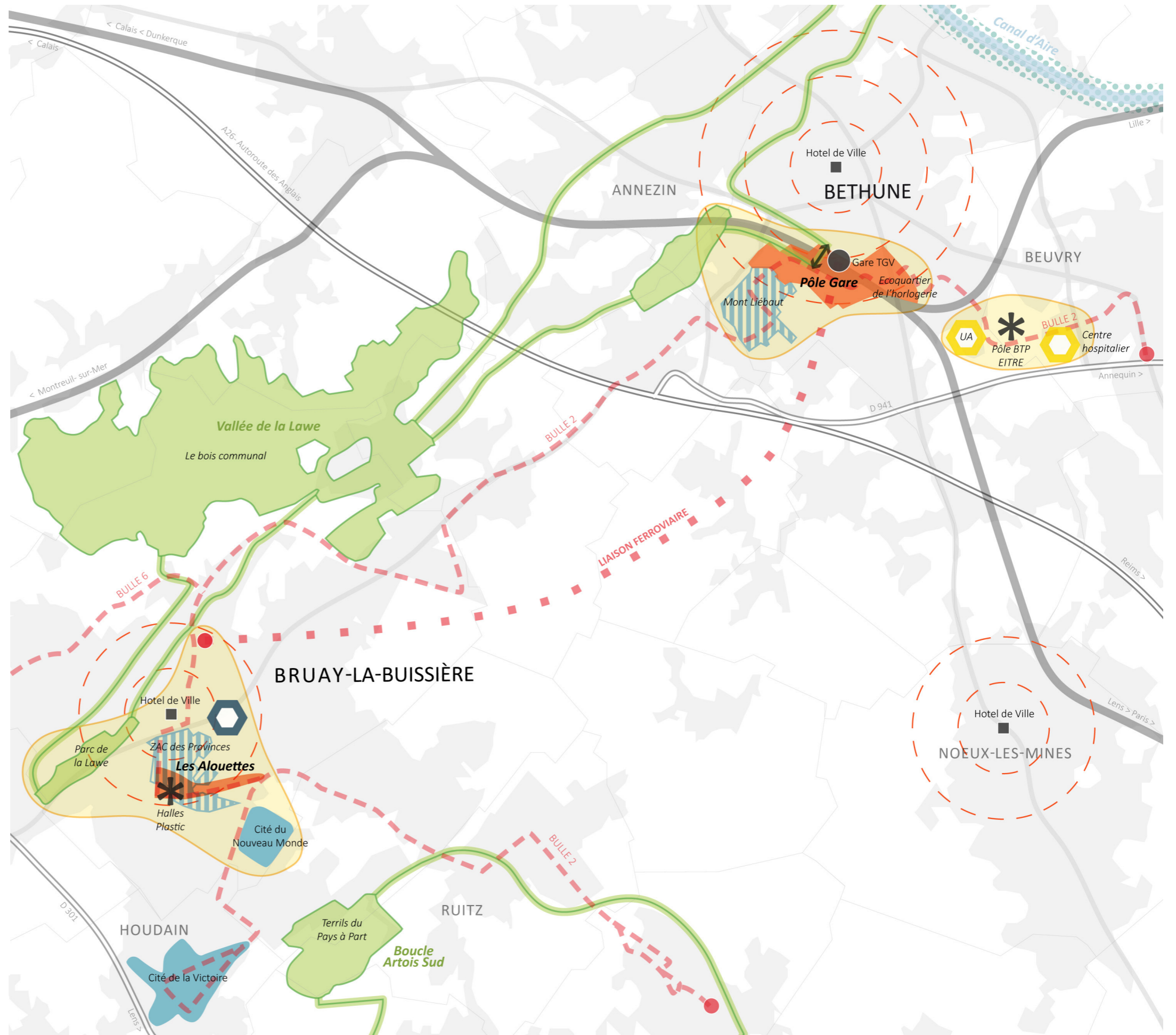
- Réhabilitation des éléments majeurs du patrimoine bâti minier
- Chaîne des Parcs:
 - Vallée de la Lawe
 - Boucle Artois Sud
- Mise en valeur du canal d'Aire

Opérations NPNRU et de réhabilitation des cités minières

- NPNRU Sites nationaux
- NPNRU Sites régionaux
- 25 Cités minières prioritaires
- Autres cités minières bénéficiant d'une opération NPNRU

Infrastructures de transport

- Projet de BHNS engagé
- Principe de liaison ferroviaire







**EXEMPLES DE PROJETS DE DÉVELOPPEMENT
PRIORITAIRES INTÉGRÉS : CENTRALITÉ DE LA CAHC**




Projets d'ensemble

- 1. Sainte Henriette
- 2. Revalorisation du site du 9-9bis
- 3. Pôle gare de Libercourt
- 4. Pôle gare de Carvin





Opérations et équipements structurants :

-  Secteurs d'aménagement
-  Pôles d'excellence économiques
-  Grands équipements existants
-  Grands équipements en projet



**Projets de mise en valeur environnementale,
paysagère et touristique du territoire**

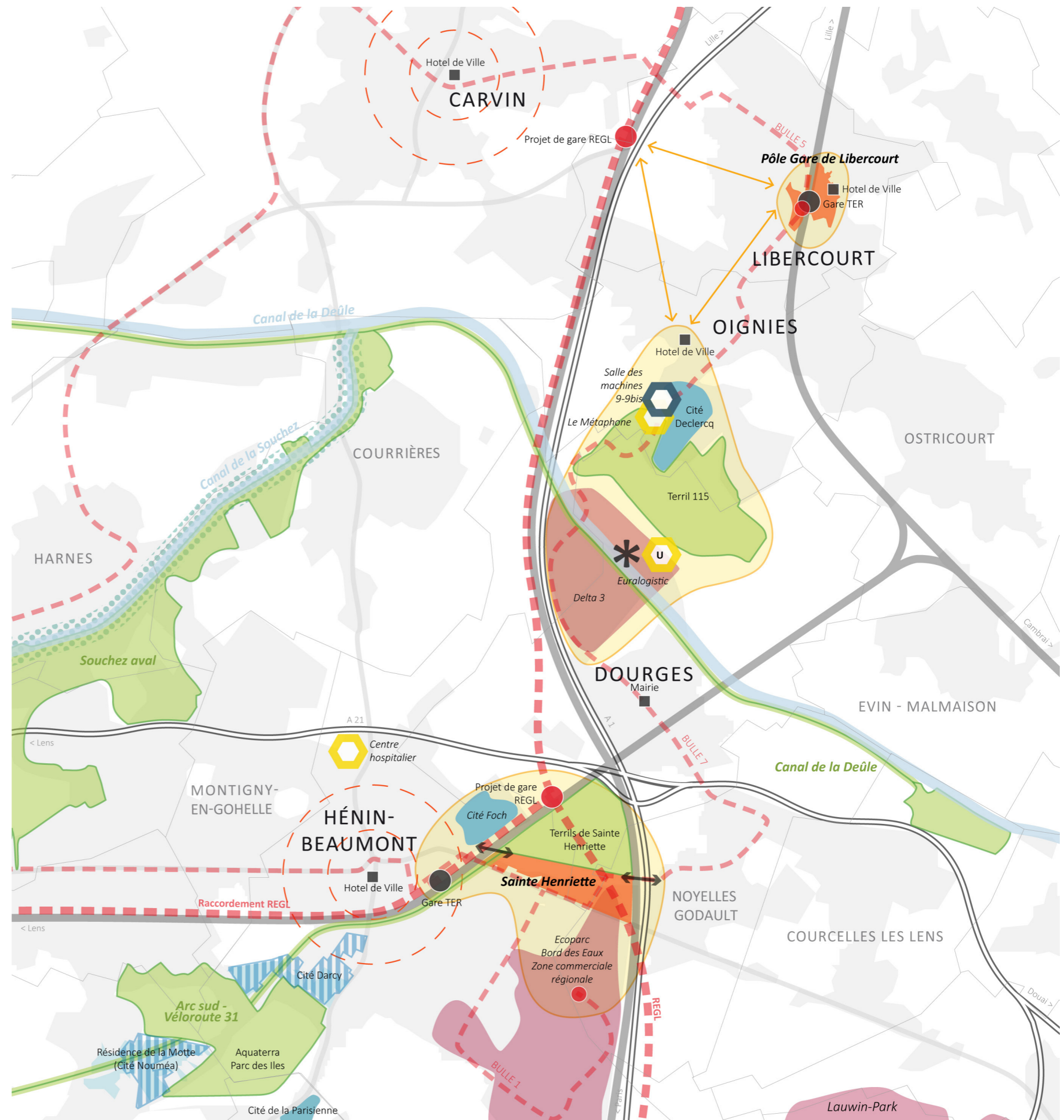
-  Réhabilitation des éléments majeurs du patrimoine bâti minier
-  Chaîne des Parcs:
 - Souchez Aval
 - Arc Sud- véloroute 31
 - Canal de la Deûle
-  Mise en valeur du canal d'Aire

**Opérations NPNRU et de réhabilitation
des cités minières**

-  NPNRU Sites nationaux
-  NPNRU Sites régionaux
-  25 Cités minières prioritaires
-  Autres cités minières bénéficiant d'une opération NPNRU


Infrastructures de transport

-  Projet de BHNS engagé
-  Projet du Réseau Express Grand Lille







EXEMPLES DE PROJETS DE DÉVELOPPEMENT PRIORITAIRES INTÉGRÉS : CENTRALITÉ DE VALENCIENNES MÉTROPOLE




Projets d'ensemble

-  1. Restructuration du secteur Bleuse Borne- Faubourg de Lille- Rives Créatives à Anzin et Valenciennes
- 2. Mise en valeur du site minier de Wallers- Arenberg

Opérations et équipements structurants :

-  Secteurs d'aménagement
-  Pôles d'excellence économiques
-  Grands équipements existants
-  Grands équipements en projet



Projets de mise en valeur environnementale, paysagère et touristique du territoire

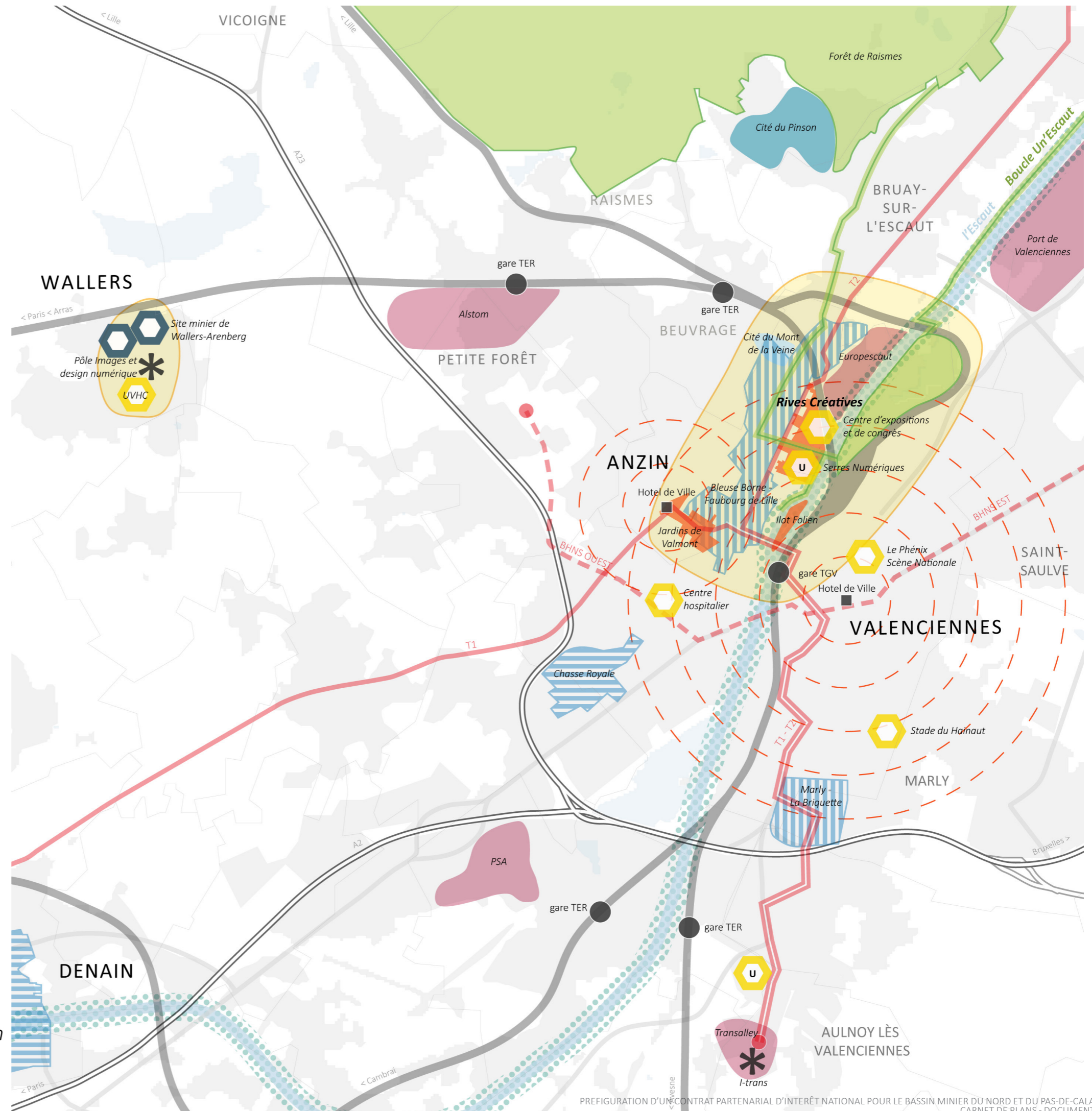
-  Réhabilitation des éléments majeurs du patrimoine bâti minier
-  Boucle Un'Escaut
-  Mise en valeur du canal de l'Escaut

Opérations NPNRU et de réhabilitation des cités minières

-  NPNRU Sites nationaux
-  NPNRU Sites régionaux
-  25 Cités minières prioritaires
-  Autres cités minières bénéficiant de financements européens

Infrastructures de transport

-  Lignes de tramway existantes
-  BHNS en projet



SCHEMA D'ORGANISATION TERRITORIALE

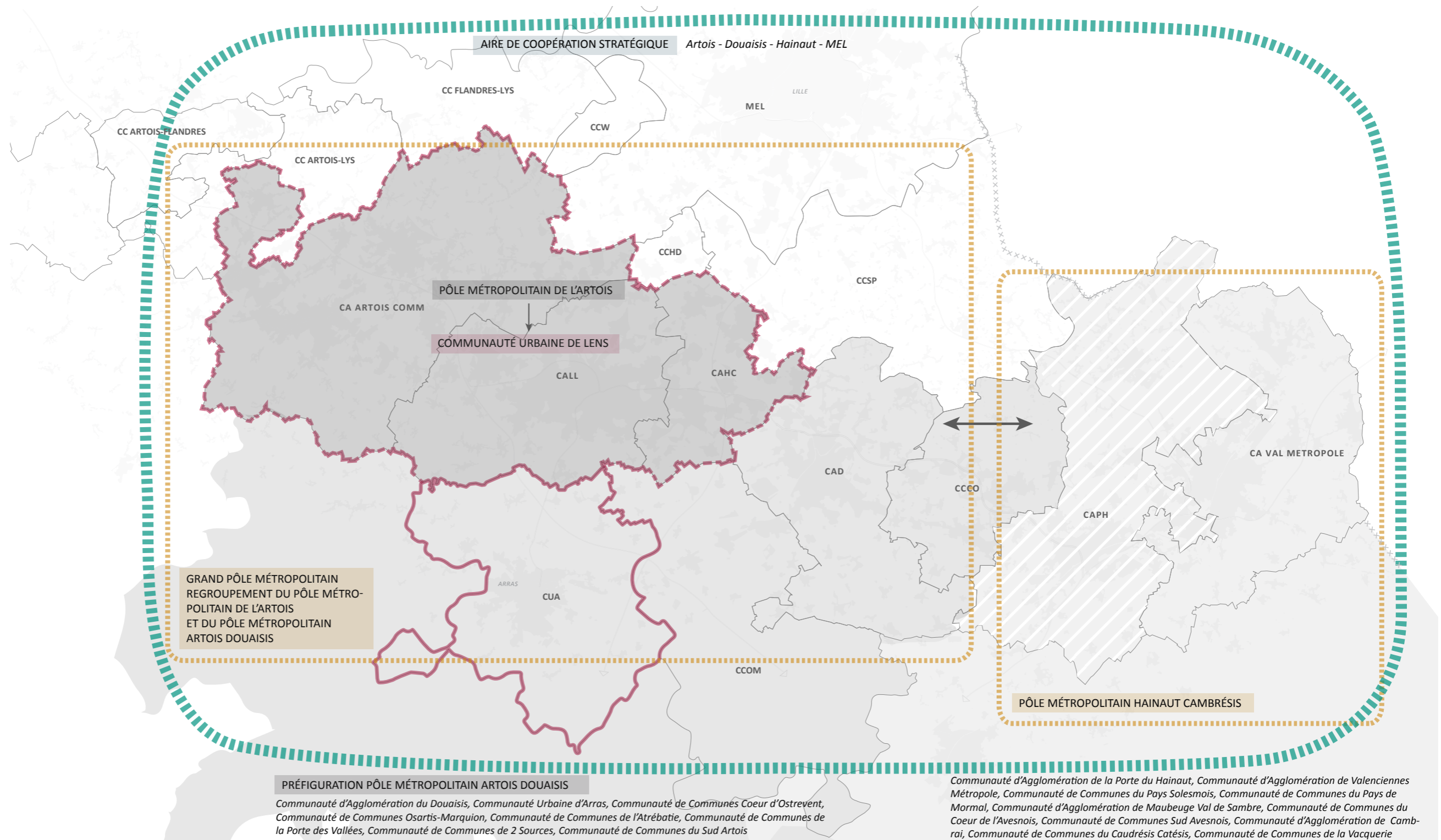


SCHÉMA INSTITUTIONNEL CIBLE

-  Communauté d'agglomération actuelle
-  Communauté urbaine existante
-  Communauté urbaine proposée
-  Pôle métropolitain syndicat mixte
-  Association de préfiguration existante
-  Association de préfiguration existante (hors CAHP à ce jour - adhésion en cours)
-  Pôle métropolitain proposé
-  Aire de coopération stratégique Artois - Douaisis - Hainaut - MEL